

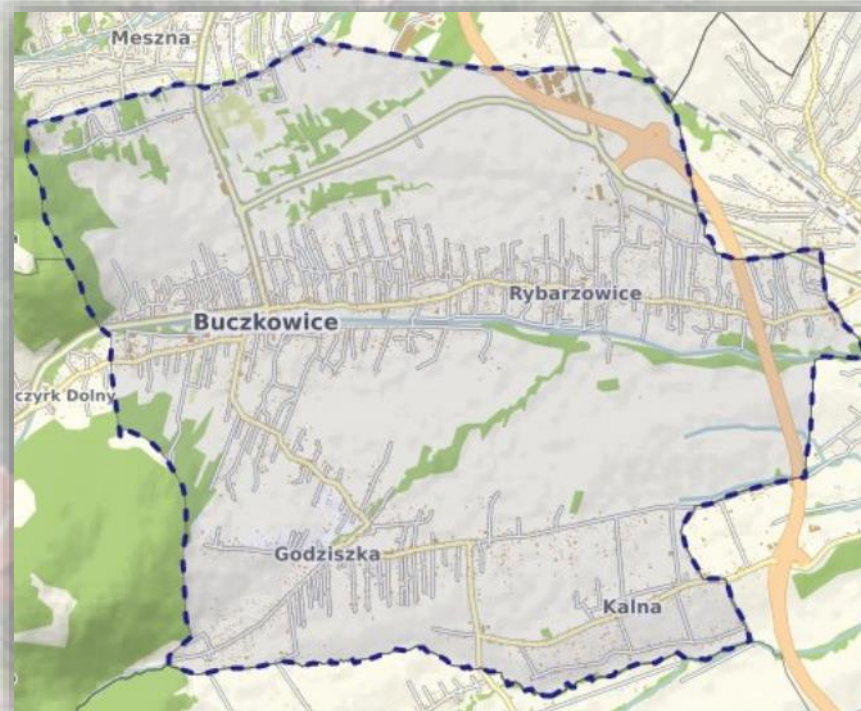
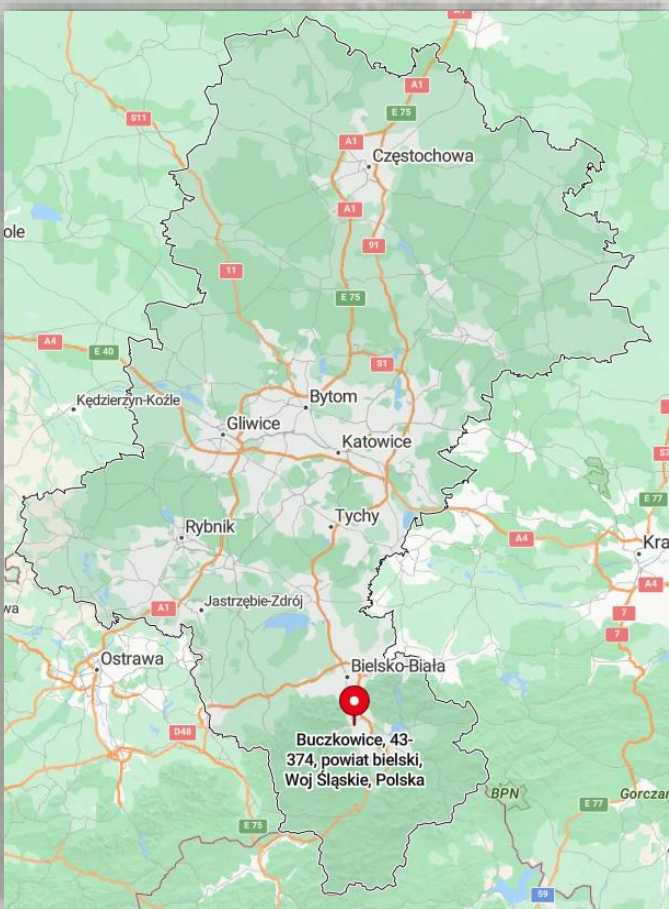
An aerial photograph of a town, likely Buczkowice, with a large, forested mountain in the background. The town features various buildings, including a prominent red-roofed structure, and is surrounded by greenery. The text is overlaid on the image.

Ochrona środowiska kluczem  
do rozwoju gminy Buczkowice



**Gmina Buczkowice licząca 10.840 mieszkańców, położona jest w powiecie bielskim, w południowej części województwa śląskiego.**

**Obejmuje swym zasięgiem cztery sołectwa: Buczkowice, Rybarzowice, Godziszkę i Kalną.**

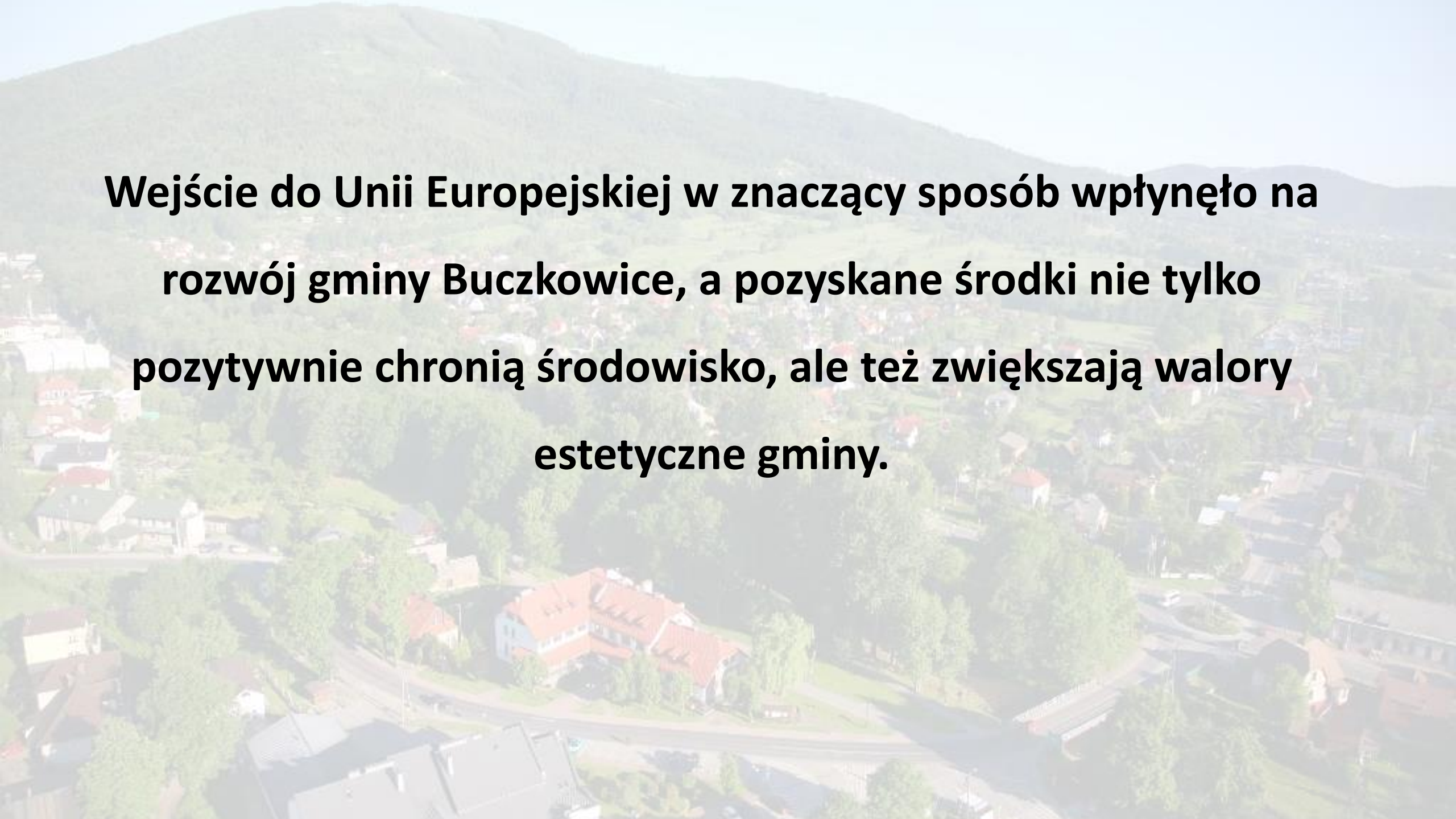




**W okresie 20 lat funkcjonowania Polski w Unii Europejskiej w gminie Buczkowice, w zakresie ochrony środowiska, zrealizowano wiele projektów, które przyczyniły się do poprawy stanu środowiska i infrastruktury gminy.**


**Należy jednak podkreślić, iż jeszcze przed wstąpieniem do Unii Europejskiej, gmina Buczkowice korzystała ze środków przedakcesyjnych – np. Sapard czy Phare, które w istotny sposób były wspierane umarzalnymi pożyczkami z WFOŚiGW w Katowicach.**

**W ramach tych środków wybudowano m.in.: sieć kanalizacyjną, zmodernizowano szkolne obiekty, rozbudowano składowisko odpadów komunalnych pozyskując na te cele ponad 12 mln zł i uzyskując w 2006r. certyfikat „Gminy otwartej na fundusze strukturalne”.**

An aerial photograph of the town of Buczkowice, showing residential buildings, green spaces, and a large mountain in the background. The text is overlaid on the image.

**Wejście do Unii Europejskiej w znaczący sposób wpłynęło na rozwój gminy Buczkowice, a pozyskane środki nie tylko pozytywnie chronią środowisko, ale też zwiększają walory estetyczne gminy.**



An aerial photograph of a town nestled in a valley. The town is densely packed with houses and buildings, interspersed with lush green trees. In the background, a large, rounded mountain rises against a clear sky. The overall scene is bright and clear, suggesting a sunny day.

**ROK 2006**

# „Termomodernizacja budynku użyteczności publicznej – Domu Ludowego w Rybarzowicach”

W ramach projektu wykonano m.in.:

- modernizację kotłowni,
- wymianę instalacji centralnego ogrzewania,
- wymianę stolarki okiennej.

Ogólna wartość projektu to **471 tys.** zł, w tym dotacja w ramach Zintegrowanego Programu Operacyjnego Rozwoju Regionalnego oraz budżetu państwa w wysokości 85% kosztów kwalifikowanych.





*Budynek Domu Ludowego  
w Rybarzowicach przed  
modernizacją*



*Budynek Domu Ludowego  
w Rybarzowicach po  
modernizacji*



# „Budowa sieci wodociągowej Buczkowice – Rybarzowice”

- wybudowana magistrala zapewniła dostawę wody dla Rybarzowic oraz części Buczkowic,
- zakres prac obejmował budowę 3,7 km sieci wodociągowej i umożliwił podłączenie do niej 231 budynków mieszkalnych.

Ogólna wartość inwestycji to **960 tys. zł**, w tym dotacja z Programu Górniczego 50% wartości inwestycji.





*Budowa sieci  
wodociągowej*



# „Termomodernizacja budynku przedszkola w Buczkowicach”

W ramach projektu:

- wykonano ocieplenie ścian,
- wymieniono stolarkę okienną,
- przeprowadzono modernizację kotłowni.

Ogólna wartość inwestycji to **471 tys. zł**, w tym 72% wartości inwestycji to preferencyjna pożyczka z Wojewódzkiego Funduszu Ochrony Środowiska i Gospodarki Wodnej w Katowicach w 50% umorzona.






*Budynek przedszkola  
w Buczkowicach przed  
modernizacją*



*Budynek przedszkola  
w Buczkowicach po  
modernizacji*



An aerial photograph of a town nestled in a valley, with a large, forested mountain in the background. The town features a mix of residential buildings, some with red roofs, and green spaces. A road curves through the lower part of the town. The overall scene is bright and clear.

**ROK 2008**



# „Budowa kanalizacji sanitarnej w gminie Buczkowice”

- wybudowano 30 km sieci kanalizacyjnej,
- wykonano 567 szt. przyłączy.

Ogólna wartość inwestycji to **13,4 mln zł**, inwestycję zrealizowano w 92% ze środków zewnętrznych – w tym preferencyjnej pożyczki z Wojewódzkiego Funduszy Ochrony Środowiska i Gospodarki Wodnej w Katowicach, która w 50% została umorzona.



*Godziszka – rejon „Górka” –  
obszar objęty inwestycją*



*Buczkowice – rejon od ulicy  
Wiśniowej do granicy  
Rybarzowic*



*Rybarzowice – prawa strona  
wsi*



An aerial photograph of a town nestled in a valley, with a large, forested mountain in the background. The town features a mix of residential buildings, some with red roofs, and green spaces. A road curves through the lower part of the town. The overall scene is bright and clear, suggesting a sunny day.

**ROK 2009**

# „Budowa ścieżek rowerowych na terenie gminy Buczkowice”

- wybudowano 5,4 km ścieżki rowerowej, od granicy z gminą Szczyrk, wzdłuż rzeki Żylicy, do granicy z gminą Łodygowice,
- uzupełnieniem zasadniczej części projektu było wykonanie wzdłuż ścieżek rowerowych, zatoczek odpoczynkowych wyposażonych w ławki, stojaki na rowery oraz kosze na śmieci.

Ogólna wartość projektu wyniosła prawie **2 mln zł**, w tym dotacja z Regionalnego Programu Operacyjnego Województwa Śląskiego stanowiąca 72 % kosztów kwalifikowanych projektu.





*Ścieżka rowerowa  
w Rybarzowicach  
w trakcie realizacji*



*Ścieżka rowerowa  
w Rybarzowicach  
inwestycja zakończona*



*Ścieżka rowerowa  
w Buczkowicach  
w trakcie realizacji*



*Ścieżka rowerowa  
w Buczkowicach  
inwestycja zakończona*



# „Modernizacja budynku kina w Buczkowicach”

## Projekt obejmował m.in.:

- wymianę stolarki okiennej,
- ocieplenie elewacji,
- wykonanie instalacji centralnego ogrzewania, wodno – kanalizacyjnej oraz instalacji elektrycznej,
- zagospodarowanie terenu wokół budynku.

Ogólna wartość projektu to ponad **1 mln zł**, w tym dotacja z Regionalnego Programu Operacyjnego Województwa Śląskiego, która stanowiła 83,5% kosztów kwalifikowanych projektu.





*„Sokolnia” przed modernizacją*



*„Sokolnia” po modernizacji*

W 2009r. gmina Buczkowice uzyskała dofinansowanie na budowę 60 km kanalizacji sanitarnej oraz wykonanie 1 258 szt. przyłączy w ramach działania Gospodarka wodno – ściekowa Programu Operacyjnego Infrastruktura i Środowisko.

### Finansowanie projektu:

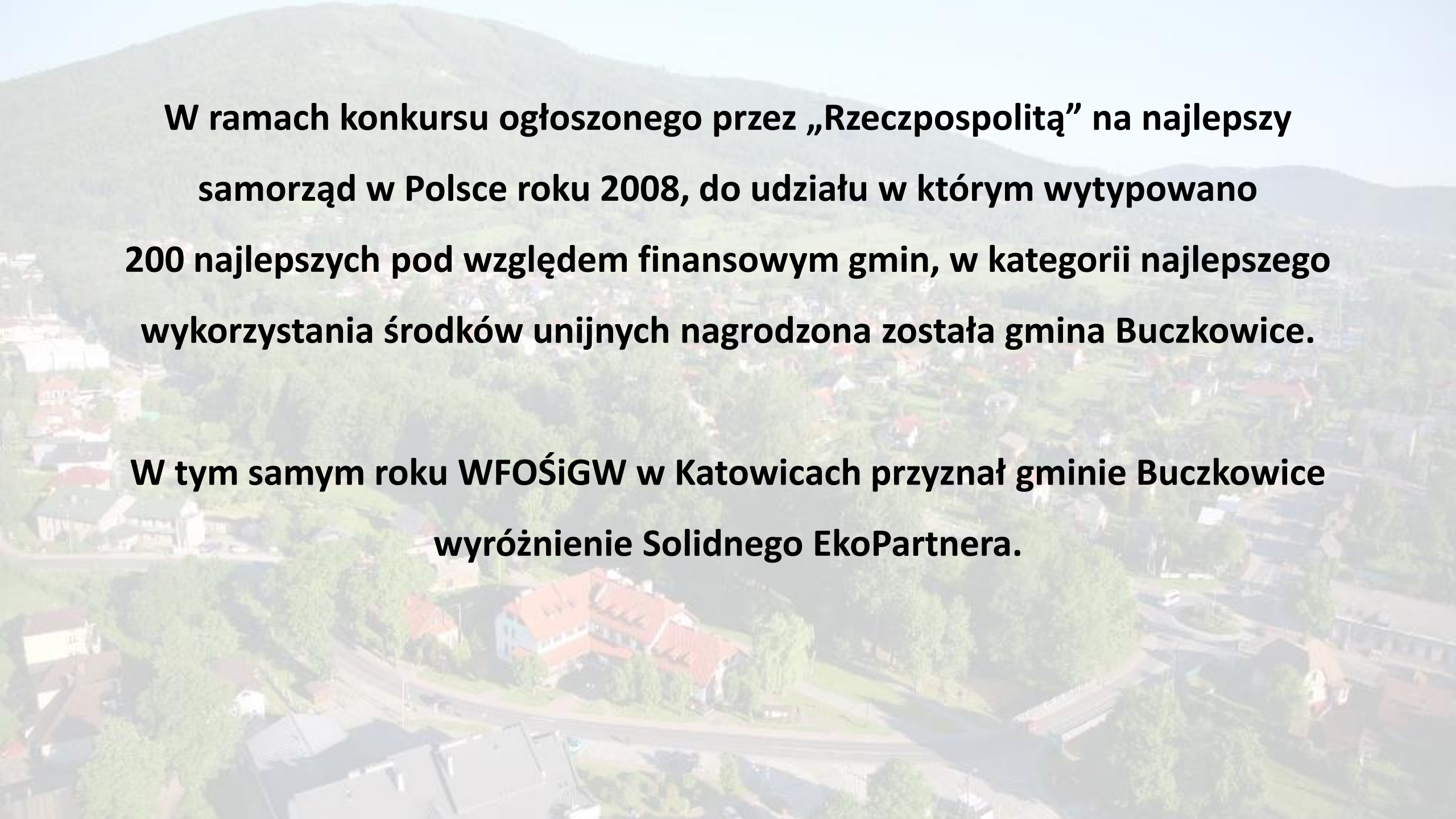
- całkowita wartość projektu to **53,4 mln zł**, w tym:
  - ✓ dofinansowanie z Funduszu Spójności: 32,3 mln zł,
  - ✓ środki własne z budżetu Gminy: 7,1 mln zł,
  - ✓ podatek VAT: 9,6 mln zł,
  - ✓ preferencyjna pożyczka WFOŚiGW: 4,4 mln zł.



*Podpisanie umowy  
o dofinansowanie w siedzibie  
WFOŚiGW w Katowicach*

Zadanie to realizowano w latach 2009-2013 i spowodowało uzbrojenie w sieć kanalizacyjną ponad 50 % terenu gminy Buczkowice.



An aerial photograph of a town, likely Buczkowice, with a large mountain in the background. The town is built on a hillside, with many houses and buildings. The text is overlaid on the image.

**W ramach konkursu ogłoszonego przez „Rzeczpospolitą” na najlepszy samorząd w Polsce roku 2008, do udziału w którym wytypowano 200 najlepszych pod względem finansowym gmin, w kategorii najlepszego wykorzystania środków unijnych nagrodzona została gmina Buczkowice.**

**W tym samym roku WFOŚiGW w Katowicach przyznał gminie Buczkowice wyróżnienie Solidnego EkoPartnera.**

# LATA 2010-2011

An aerial photograph of a town, likely in a mountainous region, with a large, forested mountain in the background. The town is densely packed with houses and buildings, interspersed with green trees. A road is visible in the foreground, curving through the town. The overall scene is bright and clear, suggesting a sunny day.



# „Budowa kanalizacji sanitarnej w Kalnej oraz sieci wodociągowej w Buczkowicach i w Godziszce”

Projekt ten realizowano przy współfinansowaniu ze środków Programu Rozwoju Obszarów Wiejskich.

## W ramach projektu:

- wybudowano 7,7 km sieci kanalizacyjnej, do której włączono 92 budynki oraz pompownię,
- wybudowano 4,6 km sieci wodociągowej, do której włączono 70 budynków,
- w ramach robót kanalizacyjnych, odtworzono również drogi o nawierzchni asfaltowej, w których została wybudowana kanalizacja sanitarna.

Ogólna wartość projektu wyniosła **4,7 mln zł**, w tym dofinansowanie z Unii Europejskiej - 1,8 mln zł i preferencyjna pożyczka z WFOŚiGW – 1,8 mln zł.





*Budowa kanalizacji  
sanitarnej w Kalnej*



*Pompownia w Kalnej  
wybudowana w ramach  
projektu*



# LATA 2013-2015

An aerial photograph of a town nestled in a valley. The town is densely packed with houses and buildings, interspersed with green trees. In the background, a large, rounded mountain rises against a clear sky. The overall scene is bright and clear, suggesting a sunny day.

W 2013 r. w gminie Buczkowice kontynuowano rozbudowę sieci kanalizacyjnej poprzez realizację projektu:

# „Budowa kanalizacji sanitarnej oraz przebudowa pompowni ścieków w gminie Buczkowice”

Inwestycję zrealizowano w latach 2013-2015 przy dofinansowaniu z Programu Rozwoju Obszarów Wiejskich.

## W czasie inwestycji:

- wybudowano 6,8 km sieci kanalizacyjnej, do której podłączono 84 budynki,
- wybudowano pięć pompowni z kolektorami tłocznymi.


W obszarach, gdzie zastosowano pompownie, nie było możliwości podłączenia budynków grawitacyjnie do sieci kanalizacyjnej z uwagi na ukształtowanie terenu i istniejące warunki techniczne.

Ogólna wartość inwestycji to **5,3 mln zł**, w tym dotacja z Unii Europejskiej - 2,2 mln zł, preferencyjna pożyczka z WFOŚiGW - 1,5 mln zł.





*Zmodernizowana pompownia  
ścieków w Rybarzowicach*

An aerial photograph of a town nestled in a valley, with a large, forested mountain in the background. The town features a mix of residential buildings, some with red roofs, and green spaces. A road curves through the lower part of the town. The overall scene is bright and clear, suggesting a sunny day.

**ROK 2016**



# „Termomodernizacja budynku Urzędu Gminy w Buczkowicach”

W ramach inwestycji wykonano m.in.:

- docieplenie ścian zewnętrznych budynku,
- wymianę stolarki okiennej i drzwi.

Ogólna wartość inwestycji to **517 tys. zł**, w tym pożyczka i dotacja z WFOŚiGW – 185 tys. zł.






*Budynek urzędu gminy przed zrealizowaniem inwestycji*



*Budynek urzędu gminy po zrealizowaniu inwestycji*



An aerial photograph of a town nestled in a valley, with a large, forested mountain in the background. The town is densely packed with houses and buildings, interspersed with green trees. A road winds through the town, and a large building with a red roof is prominent in the foreground. The overall scene is bright and clear, suggesting a sunny day.

**ROK 2017**

**W gminie Buczkowice od 2017 do roku obecnego, realizowany był program „Ograniczenia niskiej emisji w gminie Buczkowice” polegający na wymianie starych kotłów gazowych na nowe kondensacyjne oraz kotłów opalanych węglem na piece gazowe.**

**W ramach czterech edycji tego programu wymienionych zostało 107 szt. starych kotłów gazowych na nowe oraz 361 szt. pieców węglowych na nowe gazowe kondensacyjne, przy wykorzystaniu dotacji i pożyczki z Wojewódzkiego Funduszu Ochrony Środowiska w Katowicach w kwocie 2,8 mln zł.**



# LATA 2018-2019

An aerial photograph of a town nestled in a valley. The town is densely packed with houses and buildings, interspersed with green trees. In the background, a large, rounded mountain rises against a clear sky. The overall scene is bright and clear, suggesting a sunny day.


# „Budowa sieci wodociągowej na terenie gminy w sołectwach Buczkowice i Godziszka”

## W ramach projektu:

- wybudowano 13,6 km sieci wodociągowej,
- podłączono 174 budynki w Buczkowicach,
- wykonano 115 przepięć do nowo wybudowanego wodociągu w Godziszce.

Ogólna wartość inwestycji wyniosła **8,6 mln zł**, w tym dotacja z Regionalnego Programu Operacyjnego Województwa Śląskiego na lata 2014-2020 w kwocie **4,1 mln zł**, preferencyjna pożyczka z WFOŚiGW w Katowicach - 1,4 mln zł oraz środki z umorzeń z WFOŚiGW - 1,3 mln zł.





*Wybudowana pompownia  
wody w Buczkowicach*

# „Budowa sieci kanalizacji sanitarnej w gminie Buczkowice”

## W ramach projektu:

- wybudowano 1,2 km sieci, do której podłączono 24 budynki,
- położono nową nawierzchnię asfaltową na drogach, w których prowadzono kanalizację.

Ogólna wartość inwestycji wyniosła **1,2 mln zł.**





Tablica informująca  
o projekcie

# LATA 2018-2020

An aerial photograph of a town nestled in a valley, with a large, forested mountain in the background. The town features a mix of residential buildings, including a prominent multi-story building with a red roof in the center. The landscape is lush with green trees and grass. The text 'LATA 2018-2020' is overlaid in large, bold, black letters across the upper portion of the image.




# „Zagospodarowanie terenów przyległych do potoku Żylica etap I”

## W ramach projektu:

- wykonano działania środowiskowe nad potokiem Żylica w zakresie likwidacji roślin inwazyjnych oraz likwidacji dzikich wysypisk śmieci,
- wybudowano 7,9 km ścieżki dydaktycznej, wzdłuż której zamontowano tablice dydaktyczne oraz ławki, kosze i stojaki na rowery,
- wybudowano 8 kładek nad Żylicą wraz z dojściami i małą architekturą,
- powstały dwa place zabaw,
- przeprowadzono modernizację budynku „Sokolni” w Buczkowicach, w którym prowadzone są zajęcia w zakresie edukacji ekologicznej.

Koszt zadania to **18,8 mln zł**, w tym 14,6 mln zł dofinansowanie z Unii Europejskiej, a 3,2 mln zł to pożyczka z WFOŚiGW w Katowicach.





*Ścieżka rowerowa  
w Buczkowicach*





# Plac zabaw w Buczkowicach

# LATA 2018-2021





# „Odnawialne źródła energii na potrzeby budynków mieszkalnych w gminie Buczkowice”

W zakresie projektu, zrealizowanego w ramach Regionalnego Programu

Operacyjnego Województwa Śląskiego:

- zamontowano 266 kompletów instalacji fotowoltaicznych,
- zamontowano 16 kompletów kolektorów słonecznych.

Ogólna wartość projektu to **6,5 mln zł**, a dofinansowanie z RPO WSL to kwota 6,1 mln zł.

# LATA 2019-2020

An aerial photograph of a town nestled in a valley. The town is densely packed with houses and buildings, interspersed with green trees. In the background, a large, rounded mountain rises against a clear sky. The overall scene is bright and clear, suggesting a sunny day.



# „Zagospodarowanie terenów przyległych do potoku Żylica wraz budową ścieżki dydaktycznej” etap II

W ramach projektu wykonano następujące działania:

- zwalczanie obcych gatunków inwazyjnych, likwidacja dzikich wysypisk w korycie potoku Żylicy,
- ochrona przyrody przez zmniejszenie presji ruchu turystycznego poprzez budowę ścieżki dydaktycznej o łącznej długości 1,3 km,
- budowa i uruchomienie ośrodka edukacji ekologicznej,
- przeprowadzenie kampanii informacyjno-edukacyjnej, której celem była popularyzacja wiedzy na temat walorów przyrodniczych potoku Żylicy w gminie Buczkowice oraz ich ochrona.

Ogólna wartość projektu to **5,2 mln zł**, w tym dotacja z Regionalnego Programu Operacyjnego Województwa Śląskiego w wysokości **4,6 mln zł**.





# Ośrodek Edukacji Ekologicznej



# LATA 2022-2023

An aerial photograph of a town nestled in a valley, with a large, forested mountain in the background. The town features a mix of residential buildings, including a prominent multi-story building with a red roof in the center. The landscape is lush with green trees and grass. The text 'LATA 2022-2023' is overlaid in large, bold, black letters across the middle of the image.

# „Budowa stacjonarnego punktu selektywnej zbiórki odpadów komunalnych w gminie Buczkowice”

## W ramach inwestycji:

- wybudowano nowoczesny punkt selektywnej zbiórki odpadów komunalnych, z parkingiem, placem manewrowym, ścieżką edukacyjną, wyposażony w wagę samochodową, wagę elektroniczną, kontener socjalno-biurowy i 18 sztuk kontenerów metalowych do gromadzenia odpadów.

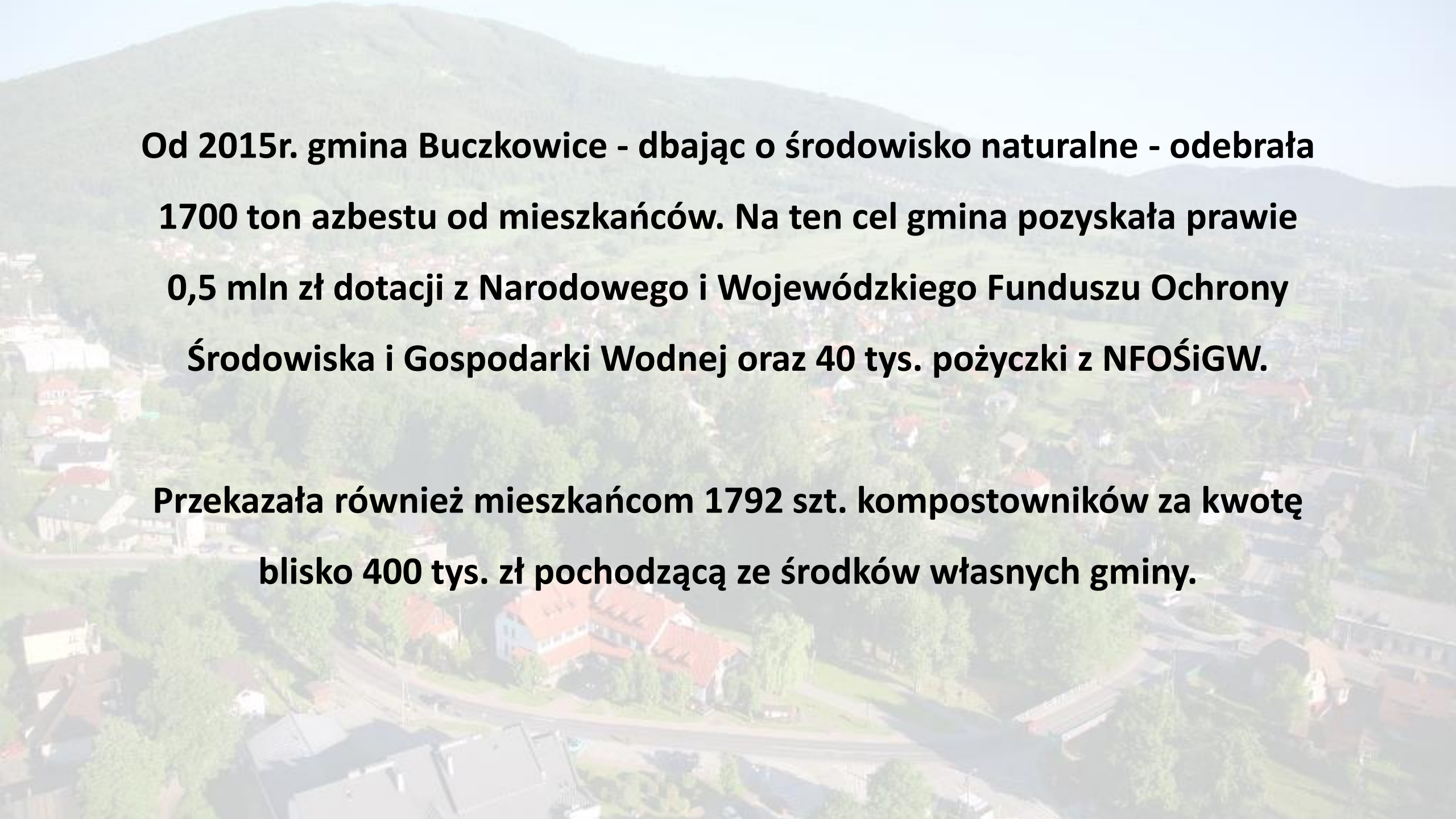
Projekt został dofinansowany pożyczką oraz dotacją z Narodowego Funduszu Ochrony Środowiska i Gospodarki Wodnej w Warszawie w kwocie **2,3 mln zł** przy całkowitym koszcie zadania **3,8 mln zł**.





17/08/2023

**Punkt selektywnej zbiórki  
odpadów komunalnych**

An aerial photograph of a town, likely Buczkowice, with a large mountain in the background. The town is built on a hillside, with many houses and buildings visible. The mountain is covered in green vegetation. The sky is clear and blue.

**Od 2015r. gmina Buczkowice - dbając o środowisko naturalne - odebrała 1700 ton azbestu od mieszkańców. Na ten cel gmina pozyskała prawie 0,5 mln zł dotacji z Narodowego i Wojewódzkiego Funduszu Ochrony Środowiska i Gospodarki Wodnej oraz 40 tys. pożyczki z NFOŚiGW.**

**Przekazała również mieszkańcom 1792 szt. kompostowników za kwotę blisko 400 tys. zł pochodzącą ze środków własnych gminy.**



**Dzięki wstąpieniu Polski do Unii Europejskiej, gmina Buczkowice pozyskała na gminne inwestycje ponad 98 mln zł, (łącznie ze środkami przedakcesyjnymi) oraz skorzystała z pożyczek i dotacji z NFOŚiGW i WFOŚiGW w kwocie 34,4 mln zł, w tym 24,1 mln zł w 50% umarzalnych. Środki te umożliwiły m.in.:**

- skanalizowanie gminy w 98%,**
  - jej zwodociągowanie,**
  - wyposażenie wszystkich wsi w kompleksy sportowo-rekreacyjne i ścieżki rowerowe,**
  - zmodernizowanie szkół i przedszkoli,**
- czyniąc z gminy miejsce przyjazne do zamieszkania i wypoczynku.**







An aerial photograph of a town nestled in a valley, with a large, forested mountain in the background. The town features various buildings, including a prominent red-roofed structure, and is surrounded by greenery. The text "Dziękuję za uwagę" is overlaid in the center in a large, bold, black font.

**Dziękuję za  
uwagę**