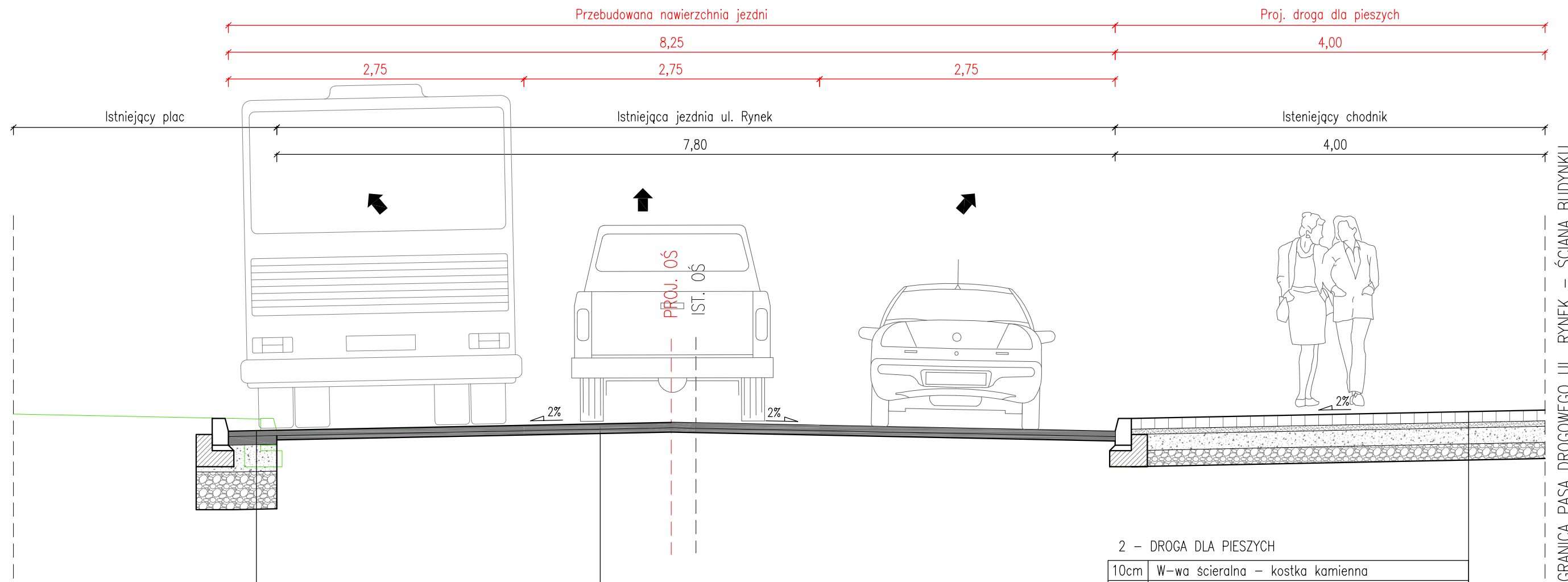


PRZEKRÓJ TYPOWY B-B – UL. RYNEK



1 – REMONTOWANA JEZDNIA

5cm	Warstwa ściernalna z betonu asfaltowego
4cm	Warstwa wyrównawcza z betonu asfaltowego
9cm	Frezowanie istniejącej nawierzchni bitumicznej
0,45m	RAZEM



2 – DROGA DLA PIESZYCH

10cm	W-wa ściernalna – kostka kamienna
3cm	Podsypka cementowa – piaskowa 1:4
15cm	Podbudowa – kruszywo łamane 0/31,5mm stabilizowane mechanicznie
15cm	Podbudowa – kruszywo łamane 0/63mm stabilizowane mechanicznie
0,39m	RAZEM

4 – KONSTRUKCJA JEZDNI

0,05m	Warstwa ściernalna – beton asfaltowy
0,08m	Podbudowa – beton asfaltowy
0,20m	Podbudowa – kruszywo łamane 0/31,5mm stabilizowane mechanicznie
0,35m	Podbudowa – mieszanka związana spoiwem hydraulicznym o klasie wytrzymałości C1,5/2 wg PN-EN 14227-1 (E2≥80MPa)
	Wyrównane i zagęszczone podłoże gruntowe wg PN-S-02205, (E2≥25MPa)
0,68m	Razem

Rozwiązania konstrukcyjne przedstawiono poglądowo, docelowy układ warstw i nawierzchni zostanie opracowany na etapie sporządzania projektu, w oparciu o ustalenia podjęte z Małopolskim Konserwatorem Zabytków oraz wyniki badań.

 Kalwaria Zebrzydowska Gmina Kalwaria Zebrzydowska ul. Mickiewicza 7 34-130 Kalwaria Zebr.	Inwestor: _____	 Regon: 240004271, NIP: 642-258-32-28 tel. 535-090-878, email: biuro.niweleta@gmail.com
	Wykonawca: _____ Nazwa opracowania: _____	
"Przebudowa ul. Rynek w km 0+010 - 0+240 w zakresie: przebudowy jezdni, przebudowy i budowy zatoki postojowej, budowy miejsc postojowych, przebudowy i remontu drogi dla pieszych, przebudowy skrzyżowania, remontu urządzeń odwadniających, oraz remontu i budowy zjazdów zwykłych w miejscowości Kalwaria Zebrzydowska"		
Gmina: KALWARIA ZEBRZYDOWSKA	Powiat: WADOWICKI	Województwo: MAŁOPOLSKIE
Część projektu: KONCEPCJA	Skala: 1:40	Podpis: _____
Funkcja: _____	Imię i Nazwisko: _____	Branża: DROGOWA
Projektant: mgr inż. Sebastian GWIZDEK	MAP/0092/PWOD/07	Uprawnienia: _____
Nazwa rysunku: Przekroje typowe cz . 2	Nr rys.: 2.2	Data opracowania: Czerwiec 2025r.