

UCHWAŁA Nr XLVIII/109/2021

RADY GMINY ŁĘCZYCE

z dnia 15 grudnia 2021 r.

w sprawie przyjęcia Strategii Rozwoju Gminy Łęczyce na lata 2021-2030

Na podstawie art. 18 ust.2 pkt. 6a, art. 10f ust.4 w związku z art. 10e ust. 1 ustawy z dnia 8 marca 1990 roku o samorządzie gminnym (j.t. w Dz.U. z 2021 r., poz. 1372, zm. poz. 1834) oraz w związku z art. 9 pkt 5 ustawy z dnia 6 grudnia 2006 roku o zasadach prowadzenia polityki rozwoju (j.t. w Dz.U. z 2021 r., poz. 1057) Rada Gminy Łęczyce uchwala, co następuje:

§ 1.1. Uchwala się i przyjmuje do realizacji Strategię Rozwoju Gminy Łęczyce na lata 2021-2030.

2. Strategia Rozwoju Gminy Łęczyce, o której mowa w ust. 1 stanowi załącznik do niniejszej uchwały.

§ 2. Wykonanie uchwały powierza się Wójtowi Gminy Łęczyce.

§ 3. Uchwała wchodzi w życie z dniem podjęcia i podlega publikacji w Biuletynie Informacji Publicznej Gminy Łęczyce.

Przewodniczący Rady Gminy Łęczyce

Tomasz Białobrzeski

UZASADNIENIE

Strategia Rozwoju Gminy Łęczyce na lata 2021-2030 stanowi istotny dokument planowania rozwoju lokalnego, określający kluczowe obszary rozwoju Gminy Łęczyce. Strategia wskazuje wizję, cele strategiczne i operacyjne oraz kierunki działań wyznaczone do realizacji w okresie jej obowiązywania. Dokument zawiera syntetyczną diagnozę w zakresie sytuacji społeczno-ekonomicznej oraz analizę strategiczną sił i słabości. Projekt Strategii był tworzony w oparciu o ambicje społeczności lokalnej, przy jednoczesnym spojrzeniu na rozwój Gminy Łęczyce z perspektywy pojedynczego mieszkańca, jego potrzeb i wpływu na funkcjonowanie Gminy. Było to możliwe dzięki włączeniu mieszkańców w proces aktualizacji Strategii i zastosowania wielu narzędzi partycypacji społecznej na każdym etapie prac.

Dokument Strategii opisuje zasadnicze, pożądane dla rozwoju Gminy Łęczyce zmiany. Zawarte w nim cele obejmują tylko część zadań i funkcji realizowanych przez samorząd. Jednocześnie, dzięki szerokiemu podejściu do zagadnień rozwoju Gminy, dokument zawiera zamierzenia dotyczące dziedzin, które nie wchodzą w ustawowy zakres działania samorządu, ale zostały uznane za kluczowe dla prawidłowego rozwoju Gminy. Zaktualizowana Strategia Rozwoju Gminy Łęczyce jest dokumentem definiującym kierunki rozwoju w perspektywie do 2030 roku, nie zwiera natomiast konkretnych rozwiązań – zadań i przedsięwzięć. Rozwinięciem zapisów Strategii będą programy wdrożeniowe zawierające szczegółowe i konkretne projekty.

Strategia skierowana jest do mieszkańców Gminy Łęczyce. Dokument tworzony był z przeświadczeniem, że wdrożenie tych propozycji przyczyni się do poprawy jakości życia mieszkańców Gminy i stworzenia warunków dla ich wszechstronnego rozwoju. Szczególnie istotne jest nastawienie na wzmocnienie i rozwijanie współpracy w ramach Stowarzyszenia Metropolia Gdańsk Gdynia Sopot. Strategia stanowi źródło informacji o pożądanych kierunkach zmian, jest deklaracją starań o ich realizację. Jest też zaproszeniem do współpracy przy realizacji wyznaczonych celów dla mieszkańców, instytucji, organizacji i firm. Strategia może być też inspiracją dla ich własnych planów i inicjatyw.

Strategia jest spójna z wytycznymi unijnymi w obecnym ich kształcie i koresponduje z dokumentami planistycznymi różnych szczebli m.in. Strategią Rozwoju Województwa Pomorskiego do 2030 roku. Merytoryczne uzasadnienie kształtu dokumentu oraz wybranych kierunków działań, celów strategicznych i celów operacyjnych zawarto w treści dokumentu.

W dniach od 23.08.2021 r. do 28.09.2021 r. przeprowadzono konsultacje społeczne projektu dokumentu Strategii, zgodnie z zasadami określonymi w uchwale Nr XXX/87/2020 Rady Gminy Łęczyce z dnia 26 listopada 2020 roku w sprawie przyjęcia procedur opracowania Strategii Rozwoju Gminy Łęczyce na lata 2021-2030 (Dz. Urz. Woj. Pomorskiego z 12 stycznia 2021 roku, poz. 68 ze zmianami, poz. 1366, poz. 3091) a także na podstawie Zarządzenia Nr 0050.60.2021 Wójta Gminy Łęczyce z dnia 18 sierpnia 2021 roku w sprawie przeprowadzenia konsultacji społecznych projektu Strategii Rozwoju Gminy Łęczyce na lata 2021-2030. Informacja o przeprowadzonych konsultacjach oraz ich wynikach została przekazana do Rady Gminy. Zgodnie z art. 6 ust. 1 ustawy z dnia 6 grudnia 2006 roku o zasadach prowadzenia polityki rozwoju (j.t. w Dz.U. z 2021 r., poz. 1057) oraz na podstawie art. 10e i 10f ustawy o samorządzie gminnym (j.t. w Dz.U. z 2021 r., poz. 1372, zm. 1834) projekt Strategii został uzgodniony z Zarządem Województwa Pomorskiego, Regionalnym Dyrektorem Ochrony Środowiska, Dyrektorem Regionalnym Zarządu Gospodarki Wodnej w Gdańsku oraz Wojewódzką Stacją Sanitarno-Epidemiologiczną w Gdańsku. Ponadto zgodnie z art. 6 ust. 3 w/w ustawy o zasadach prowadzenia polityki rozwoju, projekt dokumentu konsultowany był również z sąsiadującymi gminami.

Wszystkie uwagi napływające na etapie uzgodnień i konsultacji zostały ujęte w ostatecznej wersji Projektu Strategii Rozwoju Gminy Łęczyce na lata 2021-2030.

W świetle powyższego, podjęcie uchwały w sprawie przyjęcia Strategii Rozwoju Gminy Łęczyce na lata 2021-2030 jest uzasadnione.

Załącznik nr 1
do uchwały Nr VIII/109/2021
Rady Gminy Łęczycy
z dnia 15 grudnia 2021 r.



ŁĘCZYCE 2030

STRATEGIA ROZWOJU

Łęczycy 2021

Spis treści

I.	Wprowadzenie	3
1.	Główne przesłanki aktualizacji dokumentu:.....	3
2.	Założenia budowy dokumentu	4
3.	Kluczowe obszary rozwoju Gminy Łęczyce.....	4
4.	Udział mieszkańców	5
5.	Struktura dokumentu	6
6.	Do kogo skierowana jest Strategia?	6
II.	Gmina Łęczyce w 2030 roku	7
1.	Wizja Gminy Łęczyce	7
2.	Wyzwania rozwojowe, którym sprostają Mieszkańki i Mieszkańcy Gminy Łęczyce	7
III.	Uwarunkowania rozwojowe.....	8
1.	Atuty Gminy Łęczyce	8
2.	Słabości Gminy Łęczyce	8
3.	Szanse w otoczeniu Gminy Łęczyce.....	9
4.	Zagrożenia w otoczeniu Gminy Łęczyce	9
IV.	Plan strategiczny.....	10
1.	Prawo lokalne wyznaczające kierunki rozwoju	10
2.	Obszary Strategicznej Interwencji	10
3.	Zdefiniowane cele operacyjne i kierunkowe.....	11
4.	Obszary realizacyjne	13
4.1.	Sprawne i efektywne zarządzanie Gminą.....	13
4.2.	Aktywni otwarci i kompetentni obywatele	16
4.3.	Przyjazne warunki życia	18
4.4.	Zdrowe i bezpieczne środowisko.....	22
4.5.	Nowoczesny transport i komunikacja	25
4.6.	Nowoczesna Gospodarka	27
V.	Model Struktury Funkcjonalno-Przestrzennej w Gminie Łęczyce	30
VI.	Wdrażanie i monitoring.....	34
1.	Metoda	35
2.	Czułość.....	36
3.	Reagowanie	37
	Spis Tabel 1.....	41
	Załączniki	42

I. Wprowadzenie

W czerwcu 2014 roku Rada Gminy Łęczyce przyjęła dokument „Strategia Rozwoju Gminy Łęczyce do 2020 roku”. Zapisane w dokumencie cele i przedsięwzięcia skupiały się wokół poprawy jakości życia mieszkańców i podniesienia konkurencyjności Gminy, przy założeniu, że najpilniejszymi problemami do rozwiązania są niedostatki infrastrukturalne.

Konkurowanie z innymi gminami, polskimi i europejskimi oraz przeciwdziałanie marginalizacji wymaga skutecznego reagowania na nowe wyzwania cywilizacyjne. Sprostać temu zadaniu można przede wszystkim poprzez inwestycje w jakość kapitału społecznego, rozumianego jako aktywność, zaufanie, otwartość, kompetencje społeczne, a przede wszystkim wola współpracy i zaangażowanie na rzecz rozwoju wspólnoty.

W nowym dokumencie punkt ciężkości został przesunięty z niwelowania niedoborów infrastrukturalnych na rzecz podnoszenia jakości zasobów.

Aktualizacja Strategii prowadzona była w oparciu o ideę Gminy inteligentnej, wyrażającą się w zintegrowanym podejściu do planowania i przekształcania Gminy oraz zarządzania nią. Dzięki temu łączymy nowoczesne, inteligentne rozwiązania technologiczne w działaniach gminnych z twórczym zaangażowaniem mieszkańców Gminy Łęczyce w najważniejsze decyzje.

1. Główne przesłanki aktualizacji dokumentu:

- dla większości zadań inwestycyjnych podjęte zostały działania, a znaczna ich część jest już zrealizowana,
- zmiana uwarunkowań, w których funkcjonuje gmina:
 - ✓ postęp technologiczny,
 - ✓ globalizacja,
 - ✓ masowe migracje,
 - ✓ zmiany demograficzne,
 - ✓ powstawanie nowych potęg gospodarczych,
 - ✓ zmiany krajowej polityki samorządowej,
 - ✓ zmiany klimatu,
 - ✓ modyfikacje krajowych regulacji prawnych, istotnie wpływające na funkcjonowanie samorządów i wiele innych,
- konkurencja innych gmin: polskich, europejskich, światowych,
- nowe wytyczne w zakresie polityki samorządowej na poziomie europejskim i światowym.

2. Założenia budowy dokumentu

Przy aktualizacji Strategii wykorzystana została metoda zdefiniowania kluczowych obszarów rozwoju miasta Uniwersytetu Technicznego w Wiedniu, stosowana do oceny „poziomu inteligencji miast”. Zgodnie z tym podejściem „Smart City to miasto dobrze radzące sobie w 6 kluczowych obszarach rozwoju miast, zbudowane na "inteligentnym" połączeniu zasobów i działań włączonych w proces decyzyjny, niezależnych i świadomych obywateli”. Dla potrzeb niniejszego dokumentu zmodyfikowano zapisy dostosowując je do wymagań i potrzeb Gminy wiejskiej.

W pracach nad strategią, w ocenie obecnego stanu Gminy, w badaniach potrzeb, identyfikacji problemów oraz wypracowaniu kierunków rozwojowych, punktem wyjścia były kluczowe obszary rozwoju Gminy, wyodrębnione we wspomnianej metodologii oceny miast inteligentnych.

W trakcie spotkań i konsultacji on-line oraz wymiany korespondencji przyjęto poniższe założenia:

- a) Na rozwój Gminy należy patrzeć z perspektywy pojedynczego mieszkańca – inicjatora i odbiorcy zmian.
- b) Strategia uwzględnia lokalny charakter funkcji pełnionych przez Gminę Łęczyce.
- c) Strategia nie odnosi się do wszystkich dziedzin funkcjonowania Gminy.
- d) Dobór wskaźników ma zapewnić możliwość pomiaru stopnia osiągnięcia wyznaczonych celów.
- e) Szerokie podejście do rozwoju Gminy – dokument nie ogranicza się do zadań i kompetencji samorządu.
- f) System realizacji oparty będzie o programy wdrożeniowe zawierające konkretne rozwiązania i przedsięwzięcia.
- g) PARTYCYPACJA SPOŁECZNA na każdym etapie budowy i wdrażania Strategii.

3. Kluczowe obszary rozwoju Gminy Łęczyce

- OBSZAR I – świadomość obywatelska, usługi publiczne i społeczne, wydajna i transparentna administracja, wizerunek gminy obszar ten określiliśmy jako: **sprawne i efektywne zarządzanie Gminą.**
- OBSZAR II – edukacja, ciągłe uczenie się, różnorodność kulturowa, otwartość obszar ten określiliśmy jako: **aktywni, otwarci i kompetentni obywatele.**
- OBSZAR III - kultura, wypoczynek, sport, zdrowie, bezpieczeństwo, warunki mieszkaniowe, spójność społeczna obszar ten określiliśmy jako: **przyjazne warunki życia.**
- OBSZAR IV – jakość powietrza, świadomość ekologiczna, zrównoważone gospodarowanie zasobami obszar ten określiliśmy jako: **zdrowe i bezpieczne środowisko.**
- OBSZAR V – transport lokalny, dostępność krajowa i międzynarodowa, infrastruktura informacyjno-komunikacyjna, zrównoważenie systemu transportowego obszar ten określiliśmy jako: **nowoczesny transport i komunikacja.**
- OBSZAR VI - innowacyjność, przedsiębiorczość, wydajność, rynek pracy, integracja międzynarodowa obszar ten określiliśmy jako: **nowoczesna gospodarka.**

4. Udział mieszkańców

Dokument był tworzony w oparciu o ambicje społeczności lokalnej (atrakcyjność i poziom rozwoju w porównaniu z innymi gminami polskimi i europejskimi), przy jednoczesnym spojrzeniu na rozwój Gminy Łęczycze z perspektywy pojedynczego mieszkańca, jego potrzeb i wpływu na funkcjonowanie Gminy. Było to możliwe tylko dzięki włączeniu mieszkańców w proces aktualizacji Strategii i zastosowaniu wielu narzędzi partycypacji społecznej na każdym etapie prac.

Strategie partycypacyjne budują świadomość, że Gmina to dobro wspólne, a nie suma prywatnych własności. Nie unikniemy jednak pojawiania się rozbieżnych opinii i konfliktu interesów różnych użytkowników gminy.

Tabela 1 Zakres partycypacji Interesariuszy pracy nad projektem

<p style="text-align: center;">DEBATY Wizja Gminy Łęczycze Wizja Gminy w poszczególnych obszarach</p>	<p style="text-align: center;">BADANIA ANKIETOWE Wizja Gminy Działania do realizacji</p>
<p style="text-align: center;">ZESPOŁY ROBOCZE Obszary rozwoju Gminy Analiza SWOT Cele do osiągnięcia Mierniki Działania do realizacji</p>	<p style="text-align: center;">SPOTKANIA Z MIESZKAŃCAMI Działania do realizacji</p>

Źródło: Opracowanie własne

Konflikty są wpisane w funkcjonowanie Gminy, dlatego tak ważne są przestrzenie, w których można je przedyskutować i spróbować znaleźć rozwiązania. Współtworzenie Strategii rozwoju było znakomitą do tego okazją. Jednocześnie włączenie w dyskusję osób reprezentujących różnorodne poglądy pozwoliło na przełamywanie schematów w myśleniu i działaniu. W taki sposób wzmacniamy poczucie wspólnoty gminnej. Poniżej zestawiono przykłady konfliktów:

Tabela 2 Przykłady konfliktów

INTERES POJEDYŃCZEGO MIESZKAŃCA	INTERES GRUPOWY MIESZKAŃCÓW GMINY
Indywidualna komunikacja samochodowa	Komunikacja publiczna/rowerzyści/piesi
Tereny inwestycyjne	Zachowanie środowiska przyrodniczego
Działalność gospodarcza	Przyjazna przestrzeń
Zabudowa	Zachowanie bioróżnorodności
Funkcjonalność nowoczesnej Gminy	Zachowanie dziedzictwa historycznego
Kultura twórców	Kultura odbiorców
Tworzenie miejsc pobytu dla osób dotkniętych bezdomnością, problemami wychowawczymi, uzależnieniami od alkoholu i innych środków psychoaktywnych	Poczucie bezpieczeństwa mieszkańców z sąsiedztwa


Źródło: Opracowanie własne

5. Struktura dokumentu

Dokument „Strategia rozwoju Gminy Łęczycze na lata 2021-2030 opisuje zasadnicze, pożądane dla rozwoju Gminy Łęczycze zmiany. Zawarte w nim cele obejmują tylko część zadań i funkcji realizowanych przez samorząd gminny. Jednocześnie, dzięki szerokiemu podejściu do zagadnień rozwoju Gminy, dokument zawiera zamierzenia dotyczące dziedzin, które nie wchodzą w ustawowy zakres działania samorządu, ale zostały uznane za kluczowe dla prawidłowego rozwoju Gminy. Można tu wymienić m.in.: szkolnictwo, rozwój firm, komunikację regionalną, usługi świadczone przez podmioty prywatne. Jednak również w tych obszarach rola samorządu jest znacząca: inicjowanie działań, budowanie platform współpracy, koordynowanie działań podejmowanych w wielu dziedzinach i przez różne podmioty, tworzenie warunków i podstaw do działań organizacji społecznych, itp.

Zaktualizowana Strategia rozwoju Gminy Łęczycze jest dokumentem definiującym kierunki rozwoju Gminy w perspektywie 2030 roku, nie zawiera natomiast konkretnych rozwiązań – zadań i przedsięwzięć. Rozwinięciem zapisów Strategii będą programy wdrożeniowe zawierające szczegółowe i konkretne projekty.

Tabela 3 Schemat ideowy budowy Strategii

Obszary kluczowe	WIZJA	Obszary kluczowe I - VI
Cele kierunkowe		Programy wdrożeniowe
Cele operacyjne		

Źródło: Opracowanie własne

6. Do kogo skierowana jest Strategia?

Inicjatorami i odbiorcami zmian zapisanych w Strategii są przede wszystkim mieszkańcy Gminy Łęczycze. Dokument tworzony był z przeświadczeniem, że wdrożenie tych propozycji przyczyni się do poprawy jakości życia mieszkańców Gminy i stworzenia warunków dla ich wszechstronnego rozwoju. Dzięki temu będą mogli odnaleźć się we współczesnym, coraz bardziej skomplikowanym świecie oraz organizować swoje życie w Gminie i poza jej granicami.

Zawarte w wizji sformułowanie „mieszkanki i mieszkańcy” podkreśla stosowanie przy realizacji Strategii zasady równości wszystkich obywateli, niezależnie od wieku, płci, niepełnosprawności, pochodzenia, religii, światopoglądu czy orientacji seksualnej.

Beneficjentami zmian będą również inni użytkownicy Gminy, przyjeżdżający do pracy i szkół, korzystający z usług, spędzający tu czas wolny. Nasze ambicje ponadlokalności i metropolitalności, to przede wszystkim otwartość na innych.

Szczególnie istotne jest nastawienie na wzmacnianie i rozwijanie współpracy w ramach Stowarzyszenia Metropolia Gdańsk Gdynia Sopot. Strategia stanowi źródło informacji o pożądanych kierunkach zmian, jest deklaracją starań o ich realizację. Jest także zaproszeniem do współpracy przy realizacji wyznaczonych celów dla mieszkańców, instytucji, organizacji i firm. Strategia może być też inspiracją dla ich własnych planów i inicjatyw.

II. Gmina Łęczyce w 2030 roku

1. Wizja Gminy Łęczyce

GMINA ŁĘCZYCE w 2030 roku
będzie gminą, w której każda Mieszkanka i każdy Mieszkaniec znajdzie
odpowiednie warunki rozwoju, to Gmina zapewniająca
Mieszkankom i Mieszkańcom najlepsze rozwiązania na każdym etapie życia –
dobre miejsce do życia.

Spełnienie wizji to Gmina Łęczyce ludzi otwartych na innych i ciekawych świata, posiadających wysokie kompetencje i umiejętności, dzięki którym będą mogli realizować swoje aspiracje i życiowe zamierzenia w miejscu, które sobie wybiorą. Jednocześnie możliwości rozwoju oraz jakość życia w Gminie sprawią, że stanie się ona bardziej atrakcyjna i będzie przyciągać nowych mieszkańców z innych ośrodków.

Jej urzeczywistnienie to również społeczność Gminy, budująca swoją tożsamość na bazie naturalnej różnorodności oraz tworząca więzi, wspólnie rozwiązując problemy i rodzące się konflikty.

Tak określona wizja to także nasza świadomość i akceptacja charakteru Gminy Łęczyce – Gminy oferującej usługi i pełniącej ważne funkcje w zakresie kultury, gospodarki, edukacji, opieki zdrowotnej, sportu, transportu, administracji i wielu innych.

2. Wyzwania rozwojowe, którym sprostają Mieszkanki i Mieszkańcy Gminy Łęczyce

- Nowoczesny, dostosowany do potrzeb współczesności i przyszłości system kształcenia.
- Wzrost aktywności zawodowej i pozazawodowej Mieszkanek i Mieszkańców Gminy.
- Umocnienie pozycji Gminy Łęczyce w powiecie i regionie.
- Poprawa jakości przestrzeni publicznych.
- Zahamowanie spadku liczby ludności.
- Rozwój konkurencyjnej i innowacyjnej gospodarki.
- Poprawa jakości środowiska przyrodniczego.
- Dostosowanie Gminy do zmian klimatu oraz ograniczenie jego wpływu na dalsze zmiany.
- Poprawa dostępności dóbr i usług w Gminie dla osób z ograniczeniami.

III. Uwarunkowania rozwojowe

1. Atuty Gminy Łęczyce

- Kulturalne podróże
- Realizacja usług publicznych związanych z wielkością i znaczeniem Gminy, w tym wynikających z roli i charakteru Gminy.
- Współpraca z samorządami powiatu wejherowskiego, powiatu lęborskiego oraz obszaru metropolitalnego – Stowarzyszenie Metropolia Gdańsk Gdynia Sopot – Związek gmin pomorskich. Lokalna Grupa działania „Kaszubska Droga”, Grupa rozwoju lokalnego „Pradolina Łęby”.
- Wykorzystywanie różnorodnych narzędzi partycypacji społecznej w procesie zarządzania Gminą.
- Funkcjonujące mechanizmy aktywizacji społecznej różnych grup mieszkańców.
- Baza lokalowa i wyposażenia szkół
- Zróżnicowana oferta kulturalna – ścieżki rowerowe, szlak „pstrąga tęczowego”, świetlice, biblioteki, biblioteko-wóz.
- Bogata infrastruktura rekreacyjno-sportowa oraz oferta imprez sportowych (kajaki, „Pomorskie Szlaki Kajakowe”,
- Wysokie walory krajobrazowe i przyrodnicze Gminy Łęczyce oraz jej otoczenia.
- Pełna oferta usług zdrowotnych i wysoki poziom specjalistycznych usług medycznych.
- Efektywny system gospodarowania odpadami, funkcjonujący w oparciu Zakład Zagospodarowania Odpadów „Czysta Błękitna Kraina” Sp. z o.o.
- Rozpoznawalne marki w sferze: kultury, sportu i gospodarki.
- Duży potencjał terenów inwestycyjnych (tereny niezabudowane i tereny nadające się do ponownego wykorzystania - brownfield i greenfield).
- Współpraca firm w ramach instytucji i powiązań klastrowych.
- Zdywersyfikowana struktura gospodarki (różnorodna struktura wielkości podmiotów i struktura branżowa podmiotów gospodarczych).

2. Słabości Gminy Łęczyce

- Ciągłe zbyt mały udział osób angażujących się w sprawy społeczne.
- Niedostateczna instytucjonalna współpraca pomiędzy administracją samorządową i przedsiębiorcami w Gminie.
- Obszary gminne o niskiej jakości przestrzeni publicznych.
- Duży udział zasobów mieszkaniowych o niskim standardzie.
- Przekroczenia standardów emisji zanieczyszczeń powietrza (niska emisja).
- Niewystarczająca skuteczność prowadzonych działań w zakresie edukacji ekologicznej.
- Zbyt duży udział indywidualnego transportu samochodowego w strukturze podróży realizowanych w Gminie.

- Niewystarczające skomunikowanie transportowe Gminy z otoczeniem (brak istotnych bezpośrednich połączeń kolejowych, brak połączeń komunikacją publiczną z i do Trójmiasta w godzinach wieczornych, wąskie gardło na DK).
- Niski poziom przedsiębiorczości mieszkańców mierzony liczbą zarejestrowanych firm na 1.000 mieszkańców.
- Niska innowacyjność gospodarki w Gminie.

3. Szanse w otoczeniu Gminy Łęczycze

- Rozwój społeczeństwa informacyjnego.
- Wzrost aktywności sektora organizacji pozarządowych.
- Wzrastający poziom świadomości samorządowej i obywatelskiej, rosnąca potrzeba dialogu w polskim społeczeństwie.
- Rosnące znaczenie w gospodarce krajowej sektorów kreatywnych.
- Polityka proekologiczna Unii Europejskiej.
- Budowa dróg ekspresowych, modernizacja linii kolejowych.
- Wysokie tempo rozwoju gospodarczego kraju.
- Rozwój świadomości potrzeby zrównoważonego rozwoju.
- Wzrost popytu na usługi sektora przemysłu czasu wolnego.
- Rozwój transportu multimodalnego.

4. Zagrożenia w otoczeniu Gminy Łęczycze

- Konsekwencje społeczne i ekonomiczne niekorzystnej sytuacji demograficznej.
- Pogłębiająca się polaryzacja poglądów społecznych i politycznych w polskim społeczeństwie, utrudniająca dialog i współpracę.
- Programy kształcenia ograniczające szerokie wykształcenie ogólne i niesprzyjające przygotowaniu do obywatelskiego funkcjonowania w społeczeństwie.
- Niestabilność krajowych regulacji prawnych.
- Niekorzystne skutki zmian klimatu.
- Niewystarczająca świadomość obywateli dotycząca wpływu ich indywidualnego postępowania w życiu codziennym na stan środowiska.
- Brak wsparcia w krajowych regulacjach prawnych w promowaniu ekologicznych rozwiązań. [2]
- Ryzyko niezrealizowania krajowej polityki transportowej w odniesieniu do połączeń Gminy z innymi ośrodkami gospodarczymi, przede wszystkim niedotrzymanie terminu realizacji budowy drogi ekspresowej.
- Zbyt mała podaż specjalistów o poszukiwanych kwalifikacjach.
- Silna konkurencja innych ośrodków miejskich w kraju i za granicą w przyciąganiu inwestorów oraz osób kreatywnych i o wysokich kwalifikacjach.
- Światowy kryzys gospodarczy (cykle koniunkturalne).

IV. Plan strategiczny

1. Prawo lokalne wyznaczające kierunki rozwoju

Strategia rozwoju gminy Łęczyce uwzględnia dokumenty uchwalone przez Sejmik Województwa Pomorskiego i Zarząd Województwa Pomorskiego, które wyznaczają kierunki rozwoju lub określają ramy prowadzenia działań prorozwojowych, w szczególności:

- Program ochrony powietrza (Uchwała nr 158/XIII/15 Sejmiku Województwa Pomorskiego z dnia 26 października 2015r.
- Programy ochrony środowiska przed hałasem (Uchwała nr 89/VIII/19 Sejmiku Województwa z dnia 25 kwietnia 2019r.
- Uchwała nr 310/XXIV/20 Sejmiku województwa Pomorskiego z dnia 28 września 2020r. w sprawie wprowadzenia na obszarze województwa pomorskiego, z wyłączeniem Gminy Miasta Sopotu i obszaru miast, ograniczeń i zakazów w zakresie eksploatacji instalacji, w których następuje spalanie paliw.
- Uchwała Zarządu Województwa Pomorskiego nr 586/162/20 z dnia 9 lipca 2020r. w sprawie przyjęcia planu rozwoju sieci dróg wojewódzkich województwa pomorskiego.
- Uchwała Semiku Województwa Pomorskiego nr 788/XXXVII/14 z dnia 24 lutego 2014r. w sprawie przyjęcia „Planu zrównoważonego rozwoju publicznego transportu zbiorowego dla Województwa Pomorskiego”.

2. Obszary Strategicznej Interwencji

Według Strategii Rozwoju Województwa Pomorskiego 2030 oraz zgodnie z Krajową Strategią Rozwoju Regionalnego 2030 wśród OSI – obszary strategicznej interwencji, identyfikuje się obszary zagrożone trwałą marginalizacją, będące w większości obszarami wiejskimi. Do takich obszarów należy gmina Łęczyce. Obszary takie cechuje: koncentracja czynników społeczno-gospodarczych negatywnie wpływających na dynamikę ich rozwoju. Ograniczona dostępność przestrzenna, transportowa do ośrodków wojewódzkich, regionalnych determinuje brak możliwości efektywnego korzystania z bodźców rozwojowych, generowanych przez duże ośrodki miejskie

Interwencja powinna:

- przełamywać szereg niekorzystnych zjawisk społecznych i gospodarczych, w tym utrudniony dostęp do usług publicznych,
- dążyć do zmniejszenia dysproporcji rozwojowych gmin zagrożonych trwałą marginalizacją. W strefach przygranicznych z województwami sąsiednimi, działania rozwojowe w stosunku do takich obszarów powinny być istotnym elementem współpracy na szczeblu międzyregionalnym.

3. Zdefiniowane cele operacyjne i kierunkowe

Tabela 4 Zestawienie celów operacyjnych i kierunkowych

Cele kierunkowe		Cele operacyjne		Wpływ Gminy na osiągnięcie celu
OBSZAR I SPRAWNE I EFEKTYWNE ZARZĄDZANIE GMINĄ				
I.1.	Społeczeństwo obywatelskie	I.1.1.	Powszechność udziału mieszkańców w wyborach różnych szczebli	3
		I.1.2.	Aktywny udział mieszkańców w decyzjach dotyczących funkcjonowania Gminy	3
I.2.	Gmina sprawnie zarządzana	I.2.1.	Wysoka jakość usług publicznych opartych na kapitale ludzkim i nowoczesnych technologiach	5
		I.2.2.	Mocne powiązania funkcjonalne w ramach powiatu i obszaru metropolitalnego Gdańsk Gdynia Sopot	5
		I.2.3.	Gmina łączycze wyróżniającą się gminą wiejską w powiecie i regionie	3
OBSZAR II AKTYWNI, OTWARCI I KOMPETENTNI OBYWATELE				
II.1.	Mieszkańcy rozwijający talenty i wykorzystujący umiejętności	II.1.1.	Wzrastający poziom edukacji w placówkach oświatowych na terenie Gminy	5
		II.1.2.	Dogodne warunki do wszechstronnego rozwoju i ustawicznego kształcenia mieszkańców	5
II.2.	Mieszkańcy otwarci i zaangażowani	II.2.1.	Silne i aktywne organizacje społeczne	3
		II.2.2.	Otwartość społeczności lokalnej na osoby z różnych kręgów kulturowych i społecznych	3
OBSZAR III PRZYJAZNE WARUNKI ŻYCIA				
III.1.	Aktywny i zdrowy tryb życia	III.1.1.	Zintegrowana opieka zdrowotna	1
		III.1.2.	Bogata oferta sportowo-rekreacyjna sprzyjająca aktywności mieszkańców	5
		III.1.3.	Szeroki udział mieszkańców w życiu kulturalnym Gminy	5
III.2.	Przyjazne warunki zamieszkania	III.2.1.	Wysoki poziom bezpieczeństwa mieszkańców Gminy	5
		III.2.2.	Podniesienie standardu budynków mieszkalnych w Gminie wg danych BDL GUS	3
		III.2.3.	Przyjazne dla wszystkich mieszkańców rozwiązania funkcjonalne infrastruktury publicznej w Gminie	5
III.3.	Gmina łączycze wrażliwa społecznie	III.3.1.	Wsparcie dla osób potrzebujących i zagrożonych wykluczeniem społecznym	5
		III.3.2.	Wspieranie aktywizacji zawodowej w Gminie	3
OBSZAR IV ZDROWE I BEZPIECZNE ŚRODOWISKO				
IV.1.	Zrównoważone gospodarowanie	IV.1.1.	Ład przestrzenny w Gminie	5

Cele kierunkowe		Cele operacyjne		Wpływ Gminy na osiągnięcie celu
	zasobami środowiska	IV.1.2.	Czyste powietrze w Gminie	5
		IV.1.3.	Ochrona klimatu i adaptacja zmian klimatu	5
		IV.1.4.	Wysoka jakość środowiska i zachowanie jego zasobów	5
OBSZAR V NOWOCZESNY TRANSPORT I KOMUNIKACJA				
V.1.	Zrównoważony i spójny system transportowy	V.1.1.	Przyjazne, ekologiczne, funkcjonalne i bezpieczne rozwiązania transportowe	5
		V.1.2.	Wewnętrzna i zewnętrzna dostępność transportowa w obszarze funkcjonalnym metropolii Gdańsk Gdynia Sopot	1
V.2.	E – dostępność	V.2.1.	Powszechność dostępu do infrastruktury komunikacyjno – informacyjnej	1
OBSZAR VI NOWOCZESNA GOSPODARKA				
VI.1.	Konkurencyjna gospodarka	VI.1.1.	Atrakcyjne miejsca pracy w Gminie	1
		VI.1.2.	Dogodne warunki dla rozwoju rolnictwa i produkcji rolnej	3
		VI.1.3.	Dogodne warunki dla rozwoju przedsiębiorczości	3
		VI.1.4.	Rozwój sieci współpracy w układzie obejmującym obszar metropolitalny Gdańsk Gdynia Sopot	3
		VI.1.5.	Gmina atrakcyjna turystycznie	3
VI.2.	Gmina otwarta na innowacje	VI.2.1.	Gmina promująca lokalnych, innowacyjnych przedsiębiorców	1
Brak	Mały	Średni	Ikony z liczbami obrazujące wpływ Gminy na osiągnięcie celów, przygotowane w oparciu o ustawowe zadania Gminy mają charakter poglądowy. Nie służą do bezpośredniego określenia procentowego udziału Gminy w działaniach na rzecz realizacji celów. Wskazują natomiast konieczność współpracy różnych sektorów na rzecz ich osiągnięcia.	
–	1	3		
	Duży	Wyłączny		
	5	10		

Źródło: Opracowanie własne

Projekt strategii rozwoju w zakresie ustaleń, wytycznych i rekomendacji odnosi się do gminy Łęczyce. Szczegółowe rozwinięcie rekomendacji znajduje się w odpowiednich obszarach realizacyjnych.

4. Obszary realizacyjne

4.1. Sprawne i efektywne zarządzanie Gminą

W 2030 roku Gmina Łęczyce oferuje wysokiej jakości usługi publiczne, powszechnie dostępne i wykorzystujące nowoczesne technologie. Na ich realizację wpływ mają mieszkańcy dzięki szerokiej partycypacji społecznej w podejmowaniu ważnych dla Gminy i mieszkańców decyzji. Dobrze funkcjonująca komunikacja pomiędzy mieszkańcami i administracją zbudowała wzajemne zaufanie.

Mieszkańcy Gminy Łęczyce wiedzą, że dzięki swojej aktywności i podejmowanym działaniom mają realny wpływ na funkcjonowanie swojej Gminy. Lokalną społeczność z pełną świadomością można nazwać społeczeństwem obywatelskim, zaangażowanym w sprawy swojej ulicy, sołectwa, Gminy, ale również regionu i kraju. Gmina Łęczyce 2030 roku to część obszaru metropolitalnego GGS – silnie zintegrowanego funkcjonalnie obszaru objętego działaniem Stowarzyszenia Metropolia GGS, ważnego ogniwa sieci polskich i europejskich metropolii.

Tabela 5 Cele z obszaru I Sprawne i efektywne zarządzanie Gminą

I.1.	Społeczeństwo obywatelskie	I.1.1.	Powszechność udziału mieszkańców w wyborach różnych szczebli
		I.1.2.	Aktywny udział mieszkańców w decyzjach dotyczących funkcjonowania Gminy
I.2.	Gmina sprawnie zarządzana	I.2.1.	Wysoka jakość usług publicznych opartych na kapitale ludzkim i nowoczesnych technologiach
		I.2.2.	Mocne powiązania funkcjonalne w ramach powiatu, MOF Łębork i obszaru metropolitalnego Gdańsk Gdynia Sopot
		I.2.3.	Gmina Łęczyce wyróżniającą się gminą wiejską w powiecie i regionie

Źródło: Opracowanie własne

Propozycje planowanych programów wdrożeniowych:

- Zarządzanie kontaktami z mieszkańcami oraz rozwoju społeczeństwa obywatelskiego
- Działanie na rzecz rozwoju powiązań funkcjonalnych w obszarze Stowarzyszenia Metropolia Gdańsk Gdynia Sopot
- Strategia marki gminnej
- Program działań promocyjnych i wizerunkowych Gminy Łęczyce
- Program cyfryzacji usług gminnych

Tabela 6 Wskaźniki dla celu kierunkowego Społeczeństwo Obywatelskie

CEL I.1. SPOŁECZEŃSTWO OBYWATELSKIE					
Nr	Cele operacyjne	Wskaźniki	Wartość bazowa	Rok	Wartość docelowa
I.1.	Powszechność udziału mieszkańców w wyborach różnych szczebli	Frekwencja w wyborach do Rady Gminy	51,04%	2018	Powyżej średniej dla gmin wiejskich
		Udział osób głosujących w wyborach sołtysów	17,46%	2019	Tendencja wzrostowa
		Frekwencja w wyborach do parlamentu Rzeczypospolitej Polskiej	Sejm-55,57% Senat-55,56%	2019	Powyżej średniej dla gmin wiejskich
		Frekwencja w wyborach do Parlamentu Europejskiego	38,3%	2019	Powyżej średniej dla gmin wiejskich

CEL I.1. SPOŁECZEŃSTWO OBYWATELSKIE					
Nr	Cele operacyjne	Wskaźniki	Wartość bazowa	Rok	Wartość docelowa
I.2.	Aktywny udział mieszkańców w decyzjach dotyczących funkcjonowania Gminy	Liczba osób biorących udział w głosowaniu w ramach Funduszu Sołeckiego	698	2020	Tendencja wzrostowa
		Liczba procesów konsultacyjnych prowadzonych w ciągu roku (<i>dane nie obejmują wyłożenia do publicznego wglądu miejscowych planów zagospodarowania przestrzennego</i>)	2	2020	Powyżej 10

Źródło: Opracowanie własne

Kierunki działań:

- Rozwój edukacji obywatelskiej dzieci i młodzieży (ze szczególnym uwzględnieniem zasad prawa i szeroko rozumianej ekonomii).
- Przeprowadzanie akcji i kampanii edukacyjno-informacyjnych dotyczących m.in.: roli mieszkańców w decydowaniu o otaczającym ich świecie, wzmacniania obywatelskiej odpowiedzialności oraz lokalnego patriotyzmu i tożsamości, oraz wspieranie kampanii informacyjnych o wyborach różnych szczebli.
- Przeprowadzenie dyskusji społecznej dotyczącej działalności Sołtysów i rad sołeckich i wypracowanie rozwiązań służących zwiększeniu zaangażowania mieszkanki i mieszkańców Gminy w ich działalność.
- Rozwój zróżnicowanych form partycypacji mieszkańców w decydowaniu o Gminie Łęczyce.
- Wypracowanie standardów i szerokiego katalogu narzędzi komunikacji z mieszkańcami.
- Wspieranie, w tym finansowe, działalności jednostek i organizacji społecznych.
- Wprowadzenie innowacji opartych na technologiach z wykorzystaniem dobrych praktyk regionalnych, krajowych i europejskich.
- Określenie standardów udostępniania danych publicznych oraz zakresu danych, które Gmina powinna udostępniać mieszkańcom i odbiorcom instytucjonalnym. Promowanie wykorzystania otwartych danych i budowania rozwiązań ICT (technologie informacyjno-komunikacyjne) w oparciu o te dane. Utworzenie hurtowni danych oraz portalu otwartych danych o Gminie Łęczyce.
- Wypracowanie standardów przygotowania oraz schematów układu wieloletnich dokumentów rozwojowych.

Tabela 7 Wskaźniki dla celu kierunkowego Gmina sprawnie zarządzana

CEL I.2. GMINA SPRAWNIE ZARZĄDZANA				
Cele operacyjne	Wskaźniki	Wartość bazowa	Rok	Wartość docelowa
Wysoka jakość usług publicznych opartych na kapitale ludzkim i nowoczesnych technologiach	Ocena wiarygodności kredytowej Gminy Łęczyce art.243 Ustawa o finansach publicznych	wskaźnik zadłużenia -19,17%, wskaźnik spłaty długu - 5,06%	2020	Powyżej średniej dla gmin wiejskich
	Udział jednostek gminnych podłączonych do Gminnej Sieci	5 budynków	2020	Tendencja wzrostowa

CEL I.2. GMINA SPRAWNIE ZARZĄDZANA				
Cele operacyjne	Wskaźniki	Wartość bazowa	Rok	Wartość docelowa
	informatycznej			
	Udział uchylonych przez organ odwoławczy decyzji administracyjnych w liczbie złożonych odwołań od decyzji	1	2020	Utrzymanie poziomu
Mocne powiązania funkcjonalne w ramach powiatu MOF i obszaru metropolitalnego Gdańsk Gdynia Sopot	Liczba porozumień zawartych z jednostkami samorządu terytorialnego i innymi podmiotami publicznymi	3	2020	Tendencja wzrostowa
	Liczba osób rozliczających się z podatku PIT w Gminie	6 526	2020	Tendencja wzrostowa
Gmina Łęczyce wyróżniająca się gminą wiejską w powiecie i regionie	Saldo migracji na pobyt stały mieszkańców Gminy Łęczyce	38	2020	Wartość dodatnia
	Liczba osób z zagranicy osiedlających się w Gminie	38	2020	Tendencja wzrostowa

Źródło: Opracowanie własne

Kierunki działań:

- Standaryzacja i doskonalenie usług świadczonych przez Urząd Gminy Łęczyce i gminne jednostki organizacyjne.
- Realizacja projektów e-urząd – zwiększenie wykorzystania nowoczesnych technologii informatycznych do zarządzania Gminą Łęczyce (*konsolidacja i unifikacja kluczowych rozwiązań technologiczno-informatycznych i komunikacji elektronicznej wszystkich jednostek gminnych oraz wspólne zarządzanie zasobami i rozwiązaniami informacyjno-komunikacyjnymi Gminy i jednostek, hurtownie danych, analizy BI (analityka biznesowa), IoT (Internet rzeczy), angażowanie społeczności lokalnej przez otwieranie i udostępnianie danych gminnych, elektronizacja usług dla mieszkańców oraz procesów i procedur*).
- Uruchomienie zintegrowanego, interaktywnego systemu elektronicznego służącego komunikowaniu się Gminy Łęczyce z mieszkańcami – wielokanałowego centrum obsługi interesanta, pełniącego funkcje informacyjne oraz interwencyjne.
- Rozwój Systemu Informacji Przestrzennej.
- Stosowanie zasady wdrażania nowoczesnych i kompleksowych rozwiązań technologicznych w realizacji inwestycji gminnych.
- Zintegrowane podejście i koordynacja zagadnień rozwojowych.
- Angażowanie przedstawicieli uczelni wyższych w prace nad dokumentami strategicznymi oraz ich członkostwo w gremiach opiniotwórczych i doradczych.
- Wdrożenie zintegrowanego systemu monitorowania sytuacji społeczno- -gospodarczej Gminy, realizacji dokumentów strategicznych oraz oceny jakości usług publicznych.
- Kreowanie marki Gminy Łęczyce oraz promocja Gminy w kraju i w regionie.
- Działania na rzecz integracji funkcjonalnej i instytucjonalnej w ramach trójmiejskiego obszaru funkcjonalnego.
- Wdrażanie przedsięwzięć na rzecz wzmocnienia pozycji Gminy Łęczyce.

4.2. Aktywni otwarci i kompetentni obywatele

W 2030 roku Gmina Łęczyce może się poszczycić wysoką jakością kształcenia przygotowującego kadry dla gospodarki, dającego możliwość rozwoju własnego, poszerzania horyzontów, stwarzającego możliwość rozwoju zainteresowań i pasji, stanowiącego podwaliny do przyszłej aktywności pozazawodowej.

Mieszkańcy Gminy Łęczyce to społeczeństwo ludzi otwartych i zaangażowanych, gotowych do współpracy, co odzwierciedla aktywność organizacji społecznych, obejmujących swymi działaniami różnorodne sfery życia. Mieszkańcy są dumni ze swojej Gminy, z silną tożsamością osadzoną w dziedzictwie kulturowym, bez kompleksów, ale też bez uprzedzeń.

Lokalną społeczność cechuje również tolerancja i empatia – gotowość do integracji osób z różnych kręgów kulturowych, co wzbogaca Gminę. Pozwala to na rozwój w ramach silnej kosmopolitycznej metropolii zintegrowanej ze swoim obszarem funkcjonalnym.

Tabela 8 Cele z obszaru II Aktywni, otwarci i kompetentni obywatele

II.1.	Mieszkańcy rozwijający talenty i wykorzystujący umiejętności	II.1.1.	Wzrastający poziom edukacji w placówkach oświatowych na terenie Gminy
		II.1.2.	Dogodne warunki do wszechstronnego rozwoju i ustawicznego kształcenia mieszkańców
II.2.	Mieszkańcy otwarci i zaangażowani	II.2.1.	Silne i aktywne organizacje społeczne
		II.2.2.	Otwartość społeczności lokalnej na osoby z różnych kręgów kulturowych i społecznych

Źródło: Opracowanie własne

Propozycje planowanych programów wdrożeniowych:

- Strategia Rozwoju Edukacji w Gminie Łęczyce
- Wieloletni program współpracy Gminy Łęczyce z organizacjami pozarządowymi, podmiotami pożytku publicznego oraz grupami społecznymi
- Program Działań na rzecz Równego Traktowania mieszkank i mieszkańców Gminy Łęczyce

Tabela 9 Wskaźniki dla celu kierunkowego Mieszkańcy rozwijający swoje talenty i wykorzystujący swoje umiejętności

CEL II.1. MIESZKAŃCY ROZWIJAJĄCY SWOJE TALENTY I WYKORZYSTUJĄCY SWOJE UMIEJĘTNOŚCI					
Nr	Cele operacyjne	Wskaźniki	Wartość bazowa	Rok	Wartość docelowa
I.1.	Wzrastający poziom edukacji w placówkach oświatowych na terenie Gminy	Średni wynik egzaminu ósmoklasisty w stosunku do średniej krajowej (Polska=100):			
		<ul style="list-style-type: none"> ➤ z matematyki ➤ z języka polskiego ➤ z języka angielskiego 	34%	54%	41%
		Liczba uczniów podejmujących naukę w szkołach średnich	181	2020	Tendencja wzrostowa
I.2.	Dogodne warunki do wszechstronnego rozwoju i ustawicznego kształcenia	Liczba uczestników stałych zajęć rozwijających zainteresowania i uzdolnienia w placówkach prowadzonych przez Gminę:	758		
		<ul style="list-style-type: none"> ○ zajęcia pozalekcyjne (w szkołach dla dzieci i młodzieży) 	120	2019/2020	Utrzymanie poziomu

CEL II.1. MIESZKAŃCY ROZWIJAJĄCY SWOJE TALENTY I WYKORZYSTUJĄCY SWOJE UMIEJĘTNOŚCI					
Nr	Cele operacyjne	Wskaźniki	Wartość bazowa	Rok	Wartość docelowa
	mieszkańców	o zajęcia pozaszkolne (<i>dzieci i młodzież w wieku 3-21 lat</i>)			Utrzymanie poziomu

Źródło: Opracowanie własne

Kierunki działań:

- Rozbudowa i modernizacja infrastruktury placówek oświatowych w Gminie Łęczycze.
- Realizacja ponadstandardowych, innowacyjnych projektów edukacyjnych oraz wykorzystywanie nowoczesnych technik i technologii w procesie kształcenia.
- Tworzenie warunków w przestrzeni publicznej do wszechstronnego rozwoju dzieci i młodzieży: intelektualnego, fizycznego, rozwijającego talenty i zainteresowania.
- Poszerzanie bazy edukacji pozalekcyjnej oraz edukacji pozaszkolnej.
- Wspieranie edukacji uczniów ze specjalnymi potrzebami edukacyjnymi.
- Promocja i tworzenie warunków dla kształcenia przez całe życie (przekwalifikowanie, rozwijanie umiejętności, doksztacanie, rozszerzanie wiedzy).
- Promowanie wśród mieszkańców Gminy studiowania na uczelniach mających siedzibę w Trójmieście i Słupsku.

Tabela 10 Wskaźniki dla celu kierunkowego Mieszkańcy otwarci i zaangażowani

CEL II.2. MIESZKAŃCY OTWARCI I ZAANGAŻOWANI					
Nr	Cele operacyjne	Wskaźniki	Wartość bazowa	Rok	Wartość docelowa
II.1.	Silne i aktywne organizacje społeczne	Liczba zarejestrowanych NGO lub KGW w tym zarejestrowanych od co najmniej 3 lat	KGW-8 NGO-3 Kluby sportowe-4 OSP-4	2019	Tendencja wzrostowa
II.2.	Otwartość społeczności lokalnej na osoby z różnych kręgów kulturowych i społecznych	Liczba cudzoziemców zameldowanych na pobyt stały lub czasowy	38	2020	Tendencja wzrostowa
		Liczba wszczętych postępowań w zakresie tzw. przestępstw popełnionych na tle nienawiści, homofobii oraz rasizmu z art. 119, 256 i 257 kodeksu karnego	0	2020	0

Źródło: Opracowanie własne

Kierunki działań:

- Rozwijanie współpracy Gminy Łęczycze z organizacjami pozarządowymi, ruchami obywatelskimi, grupami formalnymi i nieformalnymi działającymi w Gminie.
- Organizacja kampanii promocyjno-edukacyjnych zachęcających mieszkańców w każdym wieku do działalności społecznej, pozazawodowej, wolontariatu itp., realizowanej w grupach formalnych i nieformalnych.

- Tworzenie miejsc aktywności lokalnej, miejsc na działalność organizacji społecznych w sołectwach.
- Wykorzystanie wszelkich dostępnych miejsc do tworzenia przestrzeni, traktowanych jako elementy działań prospołecznych, integracyjnych, kulturotwórczych i budujących tożsamość lokalną.
- Realizacja projektów służących integracji obcokrajowców oraz osób z różnych kręgów kulturowych i społecznych.

4.3. Przyjazne warunki życia

Gmina Łęczyce 2030 roku to miejsce o przystosowanych do potrzeb mieszkańców zasobach opieki zdrowotnej oraz wysokiej jakości usług, zarządzania i organizacji świadczeń zdrowotnych w odniesieniu do promocji, profilaktyki, diagnostyki, leczenia i rehabilitacji. W przestrzeniach Gminy dostępna jest bogata oraz różnorodna oferta w zakresie kultury, sportu, rekreacji i wypoczynku, dostosowana do potrzeb różnych grup społecznych i wiekowych. Rozwinięta infrastruktura usług społecznych umożliwia prowadzenie różnorodnych aktywności służących rozwojowi mieszkańców. Gmina Łęczyce jest zatopiona w zieleni. Atutem Gminy jest dostępność lasów i urządzonych terenów zielonych w pobliżu miejsca zamieszkania.

Mieszkańcy Gminy Łęczyce czują się bezpiecznie niezależnie od miejsca, w którym mieszkają, pracują, uczą się, czy wypoczywają. Są bezpieczni także w trakcie przemieszczania się po Gminie. Mieszkańcy mogą korzystać z różnorodnej oferty mieszkaniowej, dostosowanej do ich potrzeb oraz możliwości finansowych.

Wspólnotę cechuje wysoka spójność społeczna. Jest społecznością ludzi wspierających się nawzajem, ludzi solidarnych, podejmujących działania przeciw wykluczeniu społecznemu. Dobrze działa instytucjonalne i społeczne wsparcie osób potrzebujących pomocy i ich opiekunów, przeciwdziałające ich wyłączeniu z aktywności zawodowej i pozazawodowej

Tabela 11 Cele z obszaru III Przyjazne warunki życia

III.1.	Aktywny i zdrowy tryb życia	III.1.1.	Zintegrowana opieka zdrowotna
		III.1.2.	Bogata oferta sportowo-rekreacyjna sprzyjająca aktywności mieszkańców
		III.1.3.	Szeroki udział mieszkańców w życiu kulturalnym Gminy
III.2.	Przyjazne warunki zamieszkania	III.2.1.	Wysoki poziom bezpieczeństwa mieszkańców Gminy
		III.2.2.	Podniesienie standardu budynków mieszkalnych w Gminie wg danych BDL GUS
		III.2.3.	Przyjazne dla wszystkich mieszkańców rozwiązania funkcjonalne infrastruktury publicznej w Gminie
III.3.	Gmina Łęczyce wrażliwa społecznie	III.3.1.	Wsparcie dla osób potrzebujących i zagrożonych wykluczeniem społecznym
		III.3.2.	Wspieranie aktywizacji zawodowej w Gminie

Źródło: Opracowanie własne

Propozycja programów wdrożeniowych:

- Gminny Program Ochrony Zdrowia Psychicznego
- Program rozwoju sportu (planowany)
- Strategia Rozwoju Kultury w Gminie Łęczyce

- Gminny program zapobiegania przestępczości oraz ochrony bezpieczeństwa obywateli i porządku publicznego
- Wieloletni program gospodarowania mieszkaniowym zasobem Gminy Łęczyce
- Gminny Program Rewitalizacji dla Gminy Łęczyce
- Strategia rozwiązywania problemów społecznych Gminy Łęczyce
- Program Wspierania Rodziny dla Gminy Łęczyce
- Program przeciwdziałania przemocy w rodzinie oraz ochrony ofiar przemocy w rodzinie dla Gminy Łęczyce
- Pomoc Gminy Łęczyce w zakresie dożywiania – posiłek w szkole i w domu
- Program wsparcia aktywności seniorów (planowany)
- Samorządowy Program Działań na Rzecz Osób Niepełnosprawnych Mieszkańców Gminy Łęczyce

Tabela 12 Wskaźniki dla celu kierunkowego Aktywny i zdrowy tryb życia

CEL III.1. AKTYWNY I ZDROWY TRYB ŻYCIA				
Cele operacyjne	Wskaźniki	Wartość bazowa	Rok	Wartość docelowa
Zintegrowana opieka zdrowotna	Liczba lekarzy	5	2020	Tendencja wzrostowa
	Liczba zgonów: <ul style="list-style-type: none"> ○ niemowląt na 1 000 urodzeń żywych ○ osób w wieku do 65 lat na 1 000 ludności w tej grupie wiekowej ○ osób w wieku powyżej 65 lat na 1 000 ludności w tej grupie wiekowej 	3,2 2,5 2,8	2019	Tendencja spadkowa
	Liczba osób, u których stwierdzono choroby przewlekłe lub inne schorzenia wymagające systematycznej kontroli lekarskiej w danej grupie wiekowej: <ul style="list-style-type: none"> ○ 0-18 lat <ul style="list-style-type: none"> ✓ w tym po raz pierwszy ○ 19 lat i więcej <ul style="list-style-type: none"> ✓ w tym po raz pierwszy <i>Dane dotyczą osób będących pod opieką lekarzy podstawowej opieki zdrowotnej.</i>	300 25 1 915 396	2020	Tendencja spadkowa
	Bogata oferta sportowo-rekreacyjna sprzyjająca aktywności mieszkańców	Liczba osób ćwiczących w klubach sportowych	150	2020
Szeroki udział mieszkańców w życiu kulturalnym Gminy	Liczba uczestników imprez sportowych dla dzieci i młodzieży	162	2020	Tendencja wzrostowa
	Liczba uczestników ogólnodostępnych zawodów sportowych	1 326	2020	Tendencja wzrostowa
Szeroki udział mieszkańców w życiu kulturalnym Gminy	Liczba uczestników imprez w ośrodku kultury i świetlicach	3 797	2020	Tendencja wzrostowa
	Liczba czytelników w bibliotece publicznej w ciągu roku	1 665	2020	Tendencja wzrostowa

Źródło: Opracowanie własne

Kierunki działań:

- Działania z zakresu edukacji zdrowotnej, dotyczącej zdrowego stylu życia, w szczególności w zakresie żywności, zasad żywienia, czystego powietrza i wody.
- Podniesienie wszechstronnej aktywności fizycznej mieszkańców Gminy Łęczyce na rzecz prozdrowotnego stylu życia, zapobiegania niepełnosprawnościom i wykluczeniu społecznemu.
- Wsparcie sportu dzieci i młodzieży.
- Poszerzenie oferty świadczeń profilaktycznych w odniesieniu do chorób cywilizacyjnych oraz uświadamiających mieszkańców o potrzebie uczestnictwa w tych badaniach.
- Modernizacja i rozbudowa bazy opieki zdrowotnej.
- Wypracowanie lokalnych standardów poprawiających jakość świadczeń zdrowotnych.
- Realizacja inwestycji w infrastrukturę sportową i rekreacyjną oraz tworzenie warunków dla rozwoju różnych dyscyplin sportowych.
- Rozbudowa i rewaloryzacja terenów zieleni urządzonej.
- Cykliczne badania aktywności mieszkańców i ich opinii dotyczącej oferty spędzania wolnego czasu i rozwijania zainteresowań.
- Tworzenie warunków dla wszechstronnej aktywności seniorów.
- Rozwijanie różnorodnej oferty kulturalnej.
- Wdrażanie różnorodnych form edukacji kulturalnej.
- Rozwijanie systemu zróżnicowanych form wsparcia dla twórców i animatorów kultury niezależnie od formy prowadzenia działalności.
- Rozbudowa i modernizacja infrastruktury kultury oraz uzupełnienie infrastruktury świetlic i klubów na wsiach.
- Ochrona dziedzictwa kulturowego.

Tabela 13 Wskaźniki dla celu kierunkowego Przyjazne warunki zamieszkania

CEL III.2. PRZYJAZNE WARUNKI ZAMIESZKANIA				
Cele operacyjne	Wskaźniki	Wartość bazowa	Rok	Wartość docelowa
Wysoki poziom bezpieczeństwa mieszkańców Gminy	Liczba przestępstw stwierdzonych przez Policję w zakończonych postępowaniach przygotowawczych	0	2020	Utrzymanie poziomu
	Liczba rannych w wypadkach drogowych	8	2020	Tendencja spadkowa
	Liczba ofiar śmiertelnych w wypadkach drogowych	1	2020	Tendencja spadkowa
Podniesienie standardu budynków mieszkalnych w Gminie wg danych BDL GUS	Liczba mieszkań na 1000 mieszkańców	250	2019	Tendencja wzrostowa
	Przeciętna powierzchnia użytkowa mieszkania na 1 osobę w m ²	20,9	2020	Tendencja wzrostowa
	Udział lokali komunalnych o dobrym standardzie	9	2019	Tendencja wzrostowa
Przyjazne dla wszystkich mieszkańców rozwiązania funkcjonalne infrastruktury publicznej w	% obszarów rekreacyjnych na wsiach %	60	2019	100
	Udział długości utwardzonych dróg publicznych o charakterze lokalnym do wszystkich dróg publicznych o charakterze lokalnym %	29,96	2020	50

CEL III.2. PRZYJAZNE WARUNKI ZAMIESZKANIA				
Cele operacyjne	Wskaźniki	Wartość bazowa	Rok	Wartość docelowa
Gminie				

Źródło: Opracowanie własne

Kierunki działań:

- Realizacja szeregu programów oraz działań prewencyjnych i profilaktycznych zmierzających do przeciwdziałania przestępczości i zachowaniom aspołecznym, przeciwdziałanie demoralizacji i przestępczości nieletnich.
- Wprowadzanie rozwiązań poprawiających bezpieczeństwo w ruchu drogowym z zakresu infrastruktury, technologii, organizacji ruchu, edukacji i ratownictwa.
- Usprawnienie, integracja i koordynacja działań w zakresie bezpieczeństwa i porządku publicznego oraz zarządzania kryzysowego.
- Podnoszenie jakości zamieszkania w komunalnym zasobie mieszkaniowym.
- Realizacja inwestycji mieszkaniowych oraz modernizacja substancji mieszkaniowej w różnych formach własności.
- Rozwój infrastruktury technicznej i komunikacyjnej terenów przeznaczonych pod budownictwo mieszkaniowe.
- Uchwalanie miejscowych planów zagospodarowania przestrzennego dla obszarów z funkcją mieszkaniową.
- Dostosowywanie zasobów mieszkaniowych i infrastruktury do potrzeb osób z ograniczeniami w mobilności i percepcji.
- Realizacja działań związanych z zagospodarowaniem i podniesieniem standardu przestrzeni publicznych w sąsiedztwie zamieszkania – programy utwardzania ulic gruntowych, remontów chodników oraz doświetlenia ulic, zagospodarowanie placów i skwerów.

Tabela 14 Wskaźniki dla celu kierunkowego Gmina Łęczyce wrażliwa społecznie

CEL III.3. GMINA ŁĘCZYCE WRAŻLIWA SPOŁECZNIE				
Cele operacyjne	Wskaźniki	Wartość bazowa	Rok	Wartość docelowa
Wsparcie dla osób potrzebujących i zagrożonych wykluczeniem społecznym	Udział osób korzystających z pomocy społecznej w ogólnej liczbie mieszkańców %	1 394 osoby - 11,73	2020	Tendencja spadkowa
	Liczba miejsc w placówkach wsparcia dziennego w wieku poniżej 16 roku życia	30	2020	50
	Liczba miejsc w placówkach wsparcia dziennego dla osób niepełnosprawnych	0	2020	20
	Liczba miejsc w całodobowych placówkach pobytu dla osób niepełnosprawnych i seniorów	0	2020	15
Wspieranie aktywizacji zawodowej w Gminie	Liczba miejsc w żłobkach dzieci do lat 3	25	2020	Tendencja wzrostowa
	Liczba miejsc w placówkach wychowania przedszkolnego dzieci w wieku 3-6 lat	489	2019	Utrzymanie poziomu
	Udział długotrwale bezrobotnych w ogólnej liczbie bezrobotnych	na 288-114 osób	2020	Tendencja spadkowa

Źródło: Opracowanie własne

Kierunki działań:

- Wspieranie mieszkańców w rozwiązywaniu problemów socjalno-bytowych.
- Działalność tzw. Asysty rodzinnej, przeciwdziałanie zjawiskom przemocy w rodzinie.
- Budowa, modernizacja i rozbudowa infrastruktury placówek pomocy społecznej.
- Zwiększenie liczby miejsc w placówkach wsparcia dziennego, środowiskowych domach samopomocy, domach pobytu dziennego – we współpracy z organizacjami pozarządowymi.
- Wypracowanie lokalnych standardów dla usług socjalnych.
- Rozwój systemu zintegrowanych usług dla seniorów.
- Działania na rzecz rozwoju współpracy środowisk senioralnych.
- Wspieranie aktywizacji osób bezrobotnych oraz rozwój form pośrednictwa i poradnictwa zawodowego.
- Pomoc osobom uzależnionym i profilaktyka uzależnień.
- Realizacja działań z zakresu rehabilitacji społecznej i zawodowej oraz integracji osób niepełnosprawnych.
- Zwiększenie liczby punktów udzielających wsparcia osobom z zaburzeniami i chorobami psychicznymi.
- Stworzenie miejsc integracji i samopomocy wiejskiej.

4.4. Zdrowe i bezpieczne środowisko

W 2030 roku Gmina Łęczyce szczyli się dobrą jakością środowiska, z rozwiązaniem problemem jakości powietrza, z wdrożonymi działaniami w zakresie ochrony klimatu i adaptacji do jego zmian, z zaawansowaną gospodarką niskoemisyjną i cyrkulacyjną, ze sprawnym systemem gospodarki odpadami oraz wysoką jakością wody. Realizowane są również działania naprawcze w innych dziedzinach, które mają wpływ na zdrowie i jakość życia mieszkańców.

Gospodarka gminna prowadzona jest zgodnie z zasadą zrównoważonego rozwoju: korzystanie z zasobów naturalnych z myślą o przyszłych pokoleniach. Działania takie możliwe są dzięki wysokiej świadomości ekologicznej mieszkańców, preferujących zero- lub niskoemisyjne środki transportu i źródła energii, dbających o oszczędne korzystanie z naturalnych zasobów.

Strategia rozwoju gminy Łęczyce służy:

- zachowaniu i kształtowaniu spójności regionalnego systemu ekologicznego, w skład którego wchodzi istniejące obszary chronione oraz obszary potencjalne do objęcia ochroną, a także system płątów i korytarzy ekologicznych,
- obejmowaniu ochroną w formie parków kulturowych miejsc o wysokich i wyjątkowych wartościach, gdzie została zachowana historyczna struktura przestrzeni i szczególne walory przyrodniczo-krajobrazowe (Paraszyno – zespół dworski i założenie krajobrazowe doliny Łęby, XVIII – wieczna rezydencja z wielką kompozycją krajobrazową).

Cechą Gminy Łęczyce są przyjaźnie zorganizowane przestrzenie publiczne. Zielone korytarze, biegnące od otaczających wsie lasów, przez parki, ogrody do terenów zielonych, rozciągających się wzdłuż rzeki Łęby, dają możliwość aktywnej rekreacji.

Tabela 15 Cele z obszaru IV Zdrowie i bezpieczne środowisko

IV.1.	Zrównoważone gospodarowanie zasobami środowiska	IV.1.1.	Ład przestrzenny w Gminie
		IV.1.2.	Czyste powietrze w Gminie
		IV.1.3.	Ochrona klimatu i adaptacja do zmian klimatu
		IV.1.4.	Wysoka jakość środowiska i zachowanie jego zasobów

Źródło: Opracowanie własne

Propozycja programów wdrożeniowych:

- Program ochrony środowiska przed hałasem (Uchwała nr 89/VIII/19 Sejmiku Województwa z dnia 25 kwietnia 2019 roku).
- Program Ochrony Powietrza dla Gminy Łęczyce (o ile będzie wymagany zgodnie z obowiązującym Programem ochrony powietrza dla strefy pomorskiej, w której został przekroczony poziom dopuszczalnego pyłu zawieszonego PM10 oraz poziom docelowy benzo(a)pirenu, który został przyjęty Uchwałą nr 308/XXIV/20 Sejmiku Województwa Pomorskiego z dnia 28 września 2020r. wraz ze zmianami wprowadzonymi Uchwałą nr 414/XXXIV/21 Sejmiku Województwa Pomorskiego z dnia 28 czerwca 2021r.)
- Plan gospodarki niskoemisyjnej dla Gminy Łęczyce
- Program usuwania wyrobów zawierających azbest dla Gminy Łęczyce
- Strategia rozwoju elektromobilności dla Powiatu Wejherowskiego
- Plan adaptacji Gminy Łęczyce do zmian klimatu
- Program ochrony potencjału przyrodniczego Gminy Łęczyce
- Założenia do planu zaopatrzenia Gminy Łęczyce w ciepło, energię elektryczną i paliwa gazowe
- Plan rozwoju i modernizacji urządzeń wodociągowych i kanalizacyjnych dla Gminy Łęczyce

Tabela 16 Zestawienie wskaźników dla celu kierunkowego Zrównoważone gospodarowanie zasobami środowiska

CEL IV.1. ZRÓWNOWAŻONE GOSPODAROWANIE ZASOBAMI ŚRODOWISKA				
Cele operacyjne	Wskaźniki	Wartość bazowa	Rok	Wartość docelowa
Ład przestrzenny	Udział powierzchni Gminy objętej obowiązującymi miejscowymi planami zagospodarowania przestrzennego – ha (%)	4 956 21,28	2020	Tendencja wzrostowa
Czyste powietrze w Gminie	Roczna ocena jakości powietrza pod względem ochrony zdrowia na podstawie pomiarów w wybranych miejscowościach	Według danych WIOŚ dla Pomorza-Gmina planuje własny monitoring od 2023r.	2019/2020	Klasa B
	Liczba dni z przekroczeniem dopuszczalnego poziomu stężeń dobowych pyłu zawieszonego PM10 w ciągu roku			Poniżej 30 dni
Ochrona klimatu i adaptacja do	Ilość % odpadów komunalnych w obiektach komunalnych	60 %	2020	Utrzymanie poziomu

CEL IV.1. ZRÓWNOWAŻONE GOSPODAROWANIE ZASOBAMI ŚRODOWISKA				
Cele operacyjne	Wskaźniki	Wartość bazowa	Rok	Wartość docelowa
zmian klimatu	Udział terenów zieleni: lasów, parków, zieleńców i terenów zieleni osiedlowej oraz ulicznej w powierzchni Gminy %	Lasy – 52,3	2020	Utrzymanie poziomu
	Roczna emisja CO ₂ z terenu całej Gminy Łęczyce w Mg/rok	86 986,21	2018	Tendencja spadkowa
	Wielkość ścieków przypadająca na jednego mieszkańca	26,1 m ³	2020	Tendencja spadkowa
Wysoka jakość środowiska i zachowanie jego zasobów	Udział obszarów prawnie chronionych w powierzchni ogółem %	63,5	2020	Utrzymanie poziomu
	Potencjał ekologiczny rzek	Neutralny	2020	Utrzymanie poziomu
	Zużycie wody z wodociągów w m ³ w gospodarstwach domowych na 1 mieszkańca w ciągu roku	27,25	2020	Poniżej 33 m ³
	Udział odpadów posegregowanych w ogólnej ilości odpadów %	30	2020	Tendencja spadkowa

Źródło: Opracowanie własne

Kierunki działań:

- Zwiększanie obszaru Gminy objętego miejscowymi planami zagospodarowania przestrzennego.
- Wdrażanie zasad projektowania uniwersalnego – dostosowanie do potrzeb osób w każdym wieku – zarówno dla inwestycji gminnych jak i innych inwestorów.
- Konsultowanie rozwiązań architektonicznych i przestrzennych dla inwestycji gminnych na etapie przedprojektowym; organizacja konkursów architektonicznych.
- Wypracowanie zasad i standardów zagospodarowania przestrzeni publicznych.
- Rewitalizacja terenów zdegradowanych przestrzennie i środowiskowo.
- Wprowadzanie rozwiązań finansowych, technicznych i prawnych, przyspieszających wymianę źródeł ogrzewania na niskoemisyjne.
- Wdrażanie przedsięwzięć związanych z rozwojem zero- i niskoemisyjnych form transportu w Gminie Łęczyce.
- Wdrażanie rozwiązań zmierzających do racjonalizacji/ograniczenia zużycia energii w budynkach użyteczności publicznej oraz w ramach realizowanych usług gminnych.
- Promowanie budownictwa energooszczędnego.
- Ochrona przyrody: utrzymanie i ochrona terenów zieleni, ochrona gatunkowa roślin i zwierząt, ochrona bioróżnorodności, ochrona przed gatunkami inwazyjnymi.
- Zintegrowane zarządzanie wodami opadowymi w oparciu o tzw. szarą i błękitno- -zieloną infrastrukturę.
- Inwestycje usprawniające system gospodarki wodą pitną oraz odprowadzania i oczyszczania ścieków.
- Rozbudowa systemu unieszkodliwiania odpadów komunalnych.
- Identyfikacja terenów zanieczyszczonych (skażonych) i usuwanie zanieczyszczeń.
- Realizacja różnorodnych form edukacji ekologicznej, skierowanej do różnych grup mieszkańców oraz współpraca z organizacjami społecznymi, przedsiębiorcami, uczelniami.
- Koordynowanie działań z zakresu edukacji ekologicznej jednostek gminnych.

4.5. Nowoczesny transport i komunikacja

W 2030 roku Gmina Łęczyce charakteryzuje dobra dostępność wewnętrzną i zewnętrzną, oparta na niskoemisyjnej komunikacji publicznej, wykorzystującej nowoczesne rozwiązania w zakresie mobilności miejskiej. Podstawą lokalnego transportu pasażerskiego jest niskoemisyjna komunikacja autobusowa, uzupełniona przewozami kolejowymi. Ważnymi elementami systemu mobilności zbiorowej są transport rowerowy oraz ruch pieszy, oparte na dobrze rozwiniętej i bezpiecznej infrastrukturze. Preferencje dla komunikacji publicznej zachęcają mieszkańców do rezygnacji z indywidualnej komunikacji samochodowej. Wysoka jakość komunikacji publicznej oraz infrastruktury transportowej dostosowanej do potrzeb różnych grup ułatwia prowadzenie aktywnego trybu życia i korzystania z oferowanych przez Gminę usług. System transportu kolejowego i autobusowego oraz sieć dróg rowerowych służy spójności transportowej w ramach metropolii GGS. Gmina jest dobrze skomunikowana z innymi ośrodkami gospodarczymi w kraju i za granicą poprzez system dróg, w tym dróg ekspresowych, zmodernizowaną linię kolejową, nowoczesny port lotniczy w Gdańsku. Kontaktom wewnętrznym i zewnętrznym służy nowoczesna, rozwinięta infrastruktura informacyjno-komunikacyjna.

W ramach Strategii przewiduje się realizację ponadregionalnych i regionalnych tras rowerowych, na które składają się m.in. przebiegające przez obszar gminy-międzyregionalna trasa nr 15 (Trasa Pałaców i Zamków) oraz ponadregionalnych i regionalnych szlaków wodnych, w tym śródlądowych kajakowych na systemie rzeczonym rzeki Łeby.

Tabela 17 Cele z obszaru V Nowoczesny transport i komunikacja

V.1.	Zrównoważony i spójny system transportowy	V.1.1.	Przyjazne, ekologiczne, funkcjonalne i bezpieczne rozwiązania transportowe
		V.1.2.	Wewnętrzna i zewnętrzna dostępność transportowa w obszarze funkcjonalnym metropolii Gdańsk Gdynia Sopot
V.2.	E – dostępność	V.2.1.	Powszechność dostępu do infrastruktury komunikacyjno – informacyjnej

Źródło: Opracowanie własne

Propozycja programów wdrożeniowych:

- Plan zrównoważonej mobilności zbiorowej jako suplement do Planu Gospodarki Niskoemisyjnej dla Gminy Łęczyce
- Plan zrównoważonego rozwoju publicznego transportu zbiorowego dla Powiatu Wejherowskiego (Plan Transportowy)
- Program rozwoju infrastruktury ruchu pieszego i rowerowego (planowany)
- Wieloletni program utwardzania ulic gruntowych zlokalizowanych na terenie Gminy Łęczyce
- Program ochrony środowiska przed hałasem (Uchwała nr 89/VIII/19 Sejmiku Województwa z dnia 25 kwietnia 2019r.)

Tabela 18 Zestawienie wskaźników dla celu kierunkowego Zrównoważony i spójny system transportowy

CEL V.1. ZRÓWNOWAŻONY I SPÓJNY SYSTEM TRANSPORTOWY				
Cele operacyjne	Wskaźniki	Wartość bazowa	Rok	Wartość docelowa
Przyjazne, ekologiczne, funkcjonalne i	Długość wydzielonej infrastruktury rowerowej przypadająca na 100 km ² powierzchni gminy/km	1,7	2020	Tendencja wzrostowa

CEL V.1. ZRÓWNOWAŻONY I SPÓJNY SYSTEM TRANSPORTOWY				
Cele operacyjne	Wskaźniki	Wartość bazowa	Rok	Wartość docelowa
bezpieczne rozwiązania transportowe	Liczba samochodów osobowych w gminie	6 554	2020	Tendencja spadkowa
Wewnętrzna i zewnętrzna dostępność transportowa w obszarze funkcjonalnym metropolii Gdańsk Gdynia Sopot	Zwiększenie dostępności połączeń kolejowych w obrębie Gminy	1	2020	2
	Średni czas podróży do innych ośrodków metropolitalnych samochód/pociąg – liczba godzin)	Samochód: ok. 40 min. Łęczycze-Wejherowo Łęczycze-Gdańsk – 1,40 h Łęczycze-Gdynia – 1,30 h Łęczycze – Sopot – 1,20 h Pociąg: czas średnio krótszy o 20%	2019	Tendencja spadkowa

Źródło: Opracowanie własne

Kierunki działań:

- Rozbudowa infrastruktury transportu publicznego (w zakresie funkcjonalności, komfortu podróżowania, dostępności, dostosowania do potrzeb osób w każdym wieku itp.) – nowe linie autobusowe, systemy: parkuj i jedź, parkuj i idź, pożegnaj i jedź oraz zostaw rower i jedź, bus pasy, infrastruktura przystankowa, węzły przesiadkowe, aplikacje, systemy płatności.
- Zakup nowoczesnego taboru autobusowego (zero- i nisko-emisyjne, dostosowane do potrzeb osób z niepełnosprawnościami).
- Budowa zintegrowanego, aglomeracyjnego systemu transportu rowerowego w tym budowa ścieżek rowerowych.
- Modernizacja i rozbudowa infrastruktury ruchu pieszego.
- Realizacja programu utwardzania ulic gruntowych.
- Realizacja przedsięwzięć na rzecz ograniczenia hałasu komunikacyjnego.
- Rozwój linii międzygminnych komunikacji publicznej w ramach współpracy z PKS.
- Zabieganie o realizację inwestycji krajowych i regionalnych dotyczących budowy dróg ekspresowych, budowy suchego portu/platformy multimodalnej, modernizacji linii kolejowych.
- Większe wykorzystanie transportu kolejowego w ruchu dojazdowym, w tym zmiana stacji końcowych w ramach SKM.
- Cykliczne badania zachowań transportowych mieszkańców (nie rzadziej niż co pięć lat), pozwalających ocenić skuteczność dotychczasowych działań.

Tabela 19 Zestawienie wskaźników dla celu kierunkowego E-dostępność

CEL V.2. E-DOSTĘPNOŚĆ				
Cele operacyjne	Wskaźniki	Wartość bazowa	Rok	Wartość docelowa
Powszechność dostępu do infrastruktury komunikacyjno – informacyjnej	Udział mieszkań w % z możliwym dostępem do Internetu szerokopasmowego o przepustowości powyżej 100 Mb/s	80	2020	100

Źródło: Opracowanie własne

Kierunki działań:

- Rozwój infrastruktury szybkiego Internetu, łączy światłowodowych.
- Zwiększanie dostępności bezpłatnego Internetu w obiektach użyteczności publicznej.
- Rozwój usług świadczonych elektronicznie.

4.6. Nowoczesna Gospodarka

W 2030 roku Gmina Łęczycze wyróżnia się dynamicznym, nowoczesnym środowiskiem gospodarczym włączonym w nurt globalnych wydarzeń ekonomicznych, wspieranym przez dobrze rozwiniętą współpracę międzynarodową przedsiębiorców i samorządu Gminy. Firmy cechuje wysoka innowacyjność oparta zarówno na własnych działaniach, współpracy z ośrodkami badawczymi, jak i transferze technologii z zewnątrz. Dzięki temu mogą one oferować atrakcyjne miejsca pracy.

Aktywność gospodarcza mieszkańców wspierana jest przez działalność wielu instytucji otoczenia biznesu w ramach metropolii GGS, a siłą gospodarki są sieci współpracy działające w oficjalnych strukturach, jak i poza nimi.

Rozwojowi gospodarczemu służy potencjał trójmiejskich uczelni wyższych, będących zarówno kuźnią wykwalifikowanych kadr, jak również zapleczem badawczym.

Stan gospodarki oraz wysoka wydajność pracy i dostępność terenów inwestycyjnych powodują, że Gmina Łęczycze jest atrakcyjnym miejscem do lokowania działalności gospodarczej.

Tabela 20 Cele z obszaru VI Nowoczesna Gospodarka

VI.1.	Konkurencyjna gospodarka	VI.1.1.	Atrakcyjne miejsca pracy w Gminie
		VI.1.2.	Dogodne warunki dla rozwoju rolnictwa i produkcji rolnej
		VI.1.3.	Dogodne warunki dla rozwoju przedsiębiorczości
		VI.1.4.	Rozwój sieci współpracy w układzie obejmującym obszar metropolitalny Gdańsk Gdynia Sopot
		VI.1.5.	Gmina atrakcyjna turystycznie
VI.2.	Gmina promuje lokalnych innowacyjnych przedsiębiorców	VI.2.1.	Liczba przedsiębiorców wspierających inicjatywy lokalne
		VI.2.2.	Liczba przedsiębiorców otwartych na wiedzę i technologię

Źródło: Opracowanie własne

Propozycja programów wdrożeniowych:

- Program przeciwdziałania bezrobociu, promocji zatrudnienia oraz aktywizacji lokalnego rynku pracy
- Program wsparcia rozwoju gospodarczego Gminy Łęczyce (planowany)
- Program rozwoju turystyki w Gminie Łęczyce (planowany)
- Program współpracy Gminy Łęczyce ze środowiskiem akademickim Trójmiasta (planowany)

Tabela 21 Zestawienie wskaźników dla celu kierunkowego Konkurencyjna gospodarka

CEL VI.1. KONKURENCYJNA GOSPODARKA				
Cele operacyjne	Wskaźniki	Wartość bazowa	Rok	Wartość docelowa
Atrakcyjne miejsca pracy w Gminie	Przeciętne miesięczne wynagrodzenie w relacji do średniej gmin powiatu	4 306,00	2020	110%
	Aktywność zawodowa mieszkańców	22,2	2020	80
Dogodne warunki dla rozwoju rolnictwa i produkcji rolnej	Liczba gospodarstw rolnych w Gminie – dane z podatku rolnego	909	2020	Utrzymanie poziomu
	Pogłowie bydła i trzody chlewnej łącznie, w tym: - bydło - trzoda chlewna	4 232 2 881 1 351	2020	Tendencja wzrostowa
	Liczba skarg mieszkańców na uciążliwość gospodarstw rolnych i produkcji rolnej	0	2020	Utrzymanie poziomu
Dogodne warunki dla rozwoju przedsiębiorczości	Liczba podmiotów gospodarki narodowej w rejestrze REGON	1 050	2020	Tendencja wzrostowa
	Liczba spółek z udziałem kapitału zagranicznego w rejestrze REGON	8	2020	Tendencja wzrostowa
	Liczba spółek handlowych w rejestrze REGON	50	2020	Tendencja wzrostowa
Rozwój sieci współpracy w układzie obejmującym obszar metropolitalny Gdańsk Gdynia Sopot	Liczba podmiotów z gminy funkcjonujących w różnego rodzaju klastrach	2	2020	Tendencja wzrostowa
	Liczba podmiotów gospodarczych funkcjonujących w obszarze metropolitalnym	10	2020	Tendencja wzrostowa
Gmina atrakcyjna turystycznie	Liczba obiektów agroturystycznych	2	2019/2020	Tendencja wzrostowa
	Liczba cyklicznych imprez turystycznych/sportowych	8	2020	Tendencja wzrostowa

Źródło: Opracowanie własne

Kierunki działań:

- Działania związane z promocją gospodarczą i ofertą inwestycyjną Gminy Łęczyce.
- Zaangażowanie Gminy Łęczyce w inicjatywy klastrowe.
- Rozwijanie współpracy Gminy z uczelniami i przedsiębiorcami.

- System szkoleń, działań i projektów podnoszących aktywność zawodową i przedsiębiorczość mieszkanki i mieszkańców Gminy.
- Rozwój różnych form edukacji z zakresu przedsiębiorczości.
- Rozwój usług, świadczonych na rzecz gospodarki i szeroko rozumianego biznesu w oparciu o funkcjonujące w Gminie Łęczycy instytucje otoczenia biznesu.
- System ulg dla przedsiębiorców.
- Rozwój ekonomii współdzielenia oraz ekonomii społecznej.
- Wdrażanie rozwiązań w partnerstwie publiczno-prywatnym i publiczno-społecznym.
- Realizacja inwestycji infrastrukturalnych poprawiających warunki prowadzenia działalności gospodarczej.
- Promocja gospodarcza Gminy Łęczycy w kraju i za granicą (targi, konferencje, misje gospodarcze).
- Rozwój produktów turystycznych oparty na walorach Gminy Łęczycy i dziedzictwie przemysłowym oraz na potencjale kulturowym.

Tabela 22 Zestawienie wskaźników dla celu kierunkowego Gmina otwarta na innowacje

CEL VI.2. GMINA OTWARTA NA INNOWACJE				
Cele operacyjne	Wskaźniki	Wartość bazowa	Rok	Wartość docelowa
Gmina promująca lokalnych innowacyjnych przedsiębiorców	Liczba przedsiębiorców wspierających inicjatywy lokalne	2	2019/2020	Tendencja wzrostowa
	Liczba przedsiębiorców otwartych na wiedzę i technologię	1	2020	Tendencja wzrostowa

Źródło: Opracowanie własne

Kierunki działań:

- Przyznawanie nagród Wójta Gminy w dziedzinie innowacyjności.
- Wzmocnienie więzi naukowo-biznesowych trójmiejskich uczelni z przedsiębiorcami.
- Pobudzanie narzędzi budowy innowacyjnej gospodarki.

V. Model Struktury Funkcjonalno-Przestrzennej w Gminie Łęczycy

Rolą modelu struktury funkcjonalno-przestrzennej jest zobrazowanie przyjętej wizji rozwoju, do powstania której przyczynią się efekty realizacji celów rozwojowych strategii, również tych z zakresu zagospodarowania przestrzennego. Dotychczasowe doświadczenia planistyczne ugruntowały wykorzystanie w dokumentach planistycznych struktury funkcjonalno-przestrzennej. Została ona określona jako układ przestrzenny kształtujący funkcjonalność jednostki, na który składa się rozmieszczenie głównych elementów przyrodniczych i społeczno- gospodarczych oraz obszarów wyróżniających się charakterem i dynamiką procesów rozwojowych wraz z ich zależnościami i powiązaniem.

Ustawodawca pozostawił jednak pełną swobodę przy kształtowaniu modelu struktury funkcjonalno-przestrzennej. Tak więc treść i sposób przedstawienia modelu będą zależą od charakteru terenu objętego modelem, przyjętych kierunków rozwoju i stopnia zaawansowania ich realizacji oraz koncepcji autorów.

Przejawem zintegrowanego podejścia w planowaniu rozwoju jest określenie w Strategii Rozwoju Gminy Łęczycy ustaleń i rekomendacji w zakresie kształtowania i prowadzenia polityki przestrzennej w gminie.

Pierwszy etap reformy systemu zarządzania rozwojem nie objął spraw z zakresu planowania i zagospodarowania przestrzennego, a tym samym nie powierzył strategii roli kreowania polityki przestrzennej w gminie oraz zasad zagospodarowania przestrzennego. Wciąż trwające prace nad zmianą systemu planowania przestrzennego oraz brak ostatecznych przesądzeń w tym zakresie, uniemożliwiły wdrożenie w pełni zintegrowanego planowania społeczno-gospodarczego oraz przestrzennego, a jedynie pozwoliły wprowadzić mechanizmy zapewniające powiązanie między nimi.

W tabeli poniżej zestawiono zagadnienia mające decydujący wpływ na prognozowany ład przestrzenny w Gminie Łęczycy w okresie objętym dokumentem. Nie zidentyfikowano zaleceń adresowanych kierunkowo do Gminy Łęczycy w „Strategii Rozwoju Województwa Pomorskiego 2030” przyjętej uchwałą nr 376/XXXI/21 Sejmiku Województwa Pomorskiego z dnia 12 kwietnia 2021 roku. W związku z powyższym Model Funkcjonalno – Przestrzenny dla Gminy Łęczycy w postaci graficznej składa się z następujących map:

- 1) Demografia
- 2) Sieć osadnicza
- 3) Obszary o kluczowych funkcjach – Model funkcjonalno-przestrzenny
- 4) Powiązania infrastrukturalne
- 5) Zielona infrastruktura
- 6) Zagrożenia powodziowe

Nr	Zakres przestrzenny elementu	Obszary objęte modelem	Lokalizacje w Gminie Łęczycy	Zasady, zalecenia, przepisy w zakresie
I.	Demografia	Struktura demograficzna	Główne skupiska mieszkalne zlokalizowane są w kilku największych miejscowościach: Strzebielino, Bożepole Wielkie i Małe, Łęczycy, Rozłazino i Brzeźno Lęborskie. Skomunikowane	Systemu transportowego, usług publicznych, handlu, pomocy społecznej,

Nr	Zakres przestrzenny elementu	Obszary objęte modelem	Lokalizacje w Gminie Łęczycze	Zasady, zalecenia, przepisy w zakresie
			najlepiej są: Strzebielino, Bożepole i Łęczycze – położone przy linii kolejowej nr 202 oraz DK 6 (S6 w budowie). Dostęp do podstawowej opieki zdrowotnej – SP ZOZ w Łęczycach oraz filia w Strzebielinie	ochrony zdrowia
II.	Sieć osadnicza	Zwarte obszary zurbanizowane	Centra miejscowości zgodnie z obowiązującym studium uwarunkowań i kierunków zagospodarowania: całe miejscowości: Bożepole Wielkie, Łęczycze oraz Strzebielino (poza terenami na północ od ul. Starowiejskiej), nowe obszary: Chmieleniec na południe od ul. Leśnej (w pobliżu cmentarza).	Sieci osadnictwa
		Obszary usług publicznych	W miejscowościach położonych przy trasie DK6 (Łęczycze, Bożepole, Strzebielino)	Sieci usług publicznych
		Zabudowa w obrębie miejscowości	Zgodnie z obowiązującym studium przewiduje się poszerzenie istniejącej zabudowy poszczególnych wsi o tereny przylegające do istniejącej zabudowy oraz uzupełnienie zabudowy na wolnych terenach w poszczególnych miejscowościach (np. przeznaczenie pod zabudowę gruntów przylegających lub wchodzących w skład siedlisk rolniczych)	Wskazania dla inwestorów
		Centra kultury	Łęczycze (tymczasowo GIKiB ma siedzibę w Strzebielinie)	Polityki kulturalnej
		Centra przedsiębiorczości	W Gminie nie przewiduje się utworzenia specjalnej strefy gospodarczej	Zasady kształtowania stref gospodarczych
		Migracje	Migracje do 3 największych ośrodków (wsi) z najlepszym dostępem do usług i transportu	Systemu transportowego, usług publicznych, handlu, pomocy społecznej, ochrony zdrowia
III.	Obszary o kluczowych funkcjach – Model Funkcjonalno-Przestrzenny	Edukacja	Zespół Szkolno-Przedszkolny w Łęczycach: <ul style="list-style-type: none"> ○ Szkoła Podstawowa im. Adama Loreta w Łęczycach ul. Topolowa 1, 84-218 Łęczycze ○ Filialna Szkoła Podstawowa im. Adama Loreta w Łęczycach Brzeźno Łęborskie 14d, 84-218 Łęczycze ○ Przedszkole Publiczne w Łęczycach ul. Topolowa 1, 84-218 Łęczycze ○ Punkt przedszkolny „Słoneczko” w Brzeźnie Łęborskim Brzeźno Łęborskie 14d, 84-218 Łęczycze 	Przedszkola i szkoły
			Szkoła Podstawowa im. Janusza Kusocińskiego w Bożympolu Wielkim, ul. Szkolna 1, 84-214 Bożepole Wielkie	
			Zespół Kształcenia i Wychowania w Rozłazinie, ul. Długa 21, Rozłazino,	

Nr	Zakres przestrzenny elementu	Obszary objęte modelem	Lokalizacje w Gminie Łęczyce	Zasady, zalecenia, przepisy w zakresie
			84-218 Łęczyce Zespół Szkolno-Przedszkolny w Strzebielinie Osiedlu <ul style="list-style-type: none"> ○ Szkoła Podstawowa im. kpt. ż. w. Karola Olgierda Burchardta w Strzebielinie Osiedlu ul. M. C. Skłodowskiej 1, 84-220 Strzebielino Osiedle ○ Przedszkole Publiczne w Strzebielinie Osiedlu ul. M. C. Skłodowskiej 1, 84-220 Strzebielino Osiedle Przedszkole Niepubliczne „Bajka” w Bożympolu Wielkim ul. Chmieleniecka 3, 84-214 Bożepole Wielkie Dorota Chołody Przedszkole i Klub Dziecięcy „SMYK” w Bożympolu Małym ul. Wiejska 14, 84-214 Bożepole Małe	
		Turystyka	Trasa rowerowa Szlakiem Pstrąga Tęczowego, miejscowość Dąbrówka Wielka – modernizacja i przebudowa trasy w związku z budową S6. Zagospodarowany szlak kajakowy na rz. Łębie – 3 przystanie kajakowe: Paraszyno, Bożepole Wielkie, Łęczyce. Budowa nowej trasy rowerowej wzdłuż obecnej DK6	Przestrzeń dla turystyki i rekreacji
		Produkcja przemysłowa	Tereny wzdłuż istniejącej DK 6 oraz tereny wzdłuż przyszłej Trasy Kaszubskiej (S6)	Ochrona środowiska przyrodniczego, krajobrazu, gleb, wód, powietrza, klimatu akustycznego, zieleni publicznej, przestrzeni publicznej, preferencje dla przedsiębiorców
		Rolnictwo	Naturalnym zjawiskiem jest pomniejszanie zasobów gruntów stricte rolniczych w związku z rozwojem osadnictwa w bezpośrednim sąsiedztwie istniejącej zabudowy czy to w formie zabudowy mieszkaniowej jednorodzinnej czy istniejących siedlisk rolniczych stanowiących podstawę do nawiązania się z zabudową tożsamą rodzajowo. Na północy gminy w związku z realizacją inwestycji związanych z farmą wiatrową Łęczyce oraz planowanymi farmami fotowoltaicznymi możliwe jest wyłączenie z produkcji rolniczej na okres minimum do 2030 r. obszaru o wielkości ok. 780 ha	Ochrona środowiska przyrodniczego, krajobrazu, gleb, wód, powietrza, klimatu akustycznego, zieleni publicznej, przestrzeni publicznej, preferencje dla rolników
		Leśnictwo	W zakresie istniejącego zagospodarowania zgodnie z obowiązującym studium i faktycznym zagospodarowaniem – nie przewiduje się zalesień oraz przeznaczenia gruntów leśnych na	Ochrona środowiska przyrodniczego, krajobrazu, gleb, wód, powietrza, klimatu

Nr	Zakres przestrzenny elementu	Obszary objęte modelem	Lokalizacje w Gminie Łęczyce	Zasady, zalecenia, przepisy w zakresie
			cele nie związane z gospodarką leśną	akustycznego, ochrona lasów, rozwój terenów zalesionych wg Nadleśnictwa
		Obszary chronione (gleby)	Nie występują w obrębie Gminy Łęczyce	Warunki ochrony środowiska przyrodniczego
		Obszary geologiczne	Udokumentowane złoża kruszyw (Brzeźno Lęborskie, Godętowo, Bożepole Małe, Bożepole Wielkie, Rozłazino, Łęczyce, Kisewo, Strzelęcino, Strzebielino)	
		Obszary uzdrowiskowe	Nie występują w obrębie Gminy Łęczyce	Ochrona środowiska przyrodniczego, krajobrazu, gleb, wód, powietrza, klimatu akustycznego, zieleni publicznej, przestrzeni publicznej, preferencje dla kuracjuszy
		Obszary przeznaczone na inwestycje ponadlokalne	Obszary przeznaczone pod budowę drugiego toru linii kolejowej nr 202 Gdańsk-Szczecin, Odbudowa linii kolejowej nr 229 Kartuzy – Wejherowo. Obszary przeznaczone pod Trasę Kaszubską -S6. Tereny pod budowę stacji elektroenergetycznych i linii najwyższych napięć umożliwiające odebranie energii z morskich farm wiatrowych (Brzeźno Lęborskie i okolice, Strzebielino)	Ochrona środowiska przyrodniczego, krajobrazu, gleb, wód, powietrza, klimatu akustycznego, zieleni publicznej, przestrzeni publicznej, preferencje dla Inwestorów
		Obszary przeznaczone na inwestycje lokalne	Teren pod budowę Gminnego Centrum Kultury w Łęczycach. Teren pod budowę Centrum Opiekuńczo-mieszkalnego w Łęczycach dla osób starszych, niepełnosprawnych wymagających całodobowej opieki/wsparcia	
		Obszary strategicznej interwencji wskazane lokalnie przez Gminę lub Interesariuszy Strategii	Transport – dostęp do komunikacji publicznej dla części północnej gminy – miejscowości położonych w kierunku północnym od linii kolejowej 202 i DK6 oraz części południowej – w kierunku południowym od linii kolejowej 202 i DK6 . Miejski Obszar Funkcjonalny Lęborka, do którego przynależy gmina Łęczyce	
IV.	Powiązania infrastrukturalne	Transportowe	Układ dróg krajowych i wojewódzkich	Warunki ochrony środowiska przyrodniczego
		Energetyczne	Układ linii energetycznych WN i SN	
V.	Zielona infrastruktura	Zielone pierścienie	Nie występują w obrębie Gminy Łęczyce	Ochrona środowiska przyrodniczego, krajobrazu, gleb, wód, powietrza, klimatu akustycznego, zieleni publicznej, przestrzeni publicznej
		Korytarze ekologiczne	Pradolina Redy-Łeby	
		Szczególne elementy krajobrazowe	Pradolina rzeki Łeby	
		Parki	Park krajobrazowy w Bożympolu Wielkim, Park Kulturowy w Paraszynie	

Nr	Zakres przestrzenny elementu	Obszary objęte modelem	Lokalizacje w Gminie Łęczycze	Zasady, zalecenia, przepisy w zakresie
		Kliny napowietrzające	Układ przestrzenny pod liniami WN i SN	
VI.	Zagrożenia powodziowe	Gmina Łęczycze	Dolina rzeki Łeby oraz rzeki Redy	Wprowadzenie zakazu zabudowy w obrębie stref zagrożonych. Utrzymanie w dobrym stanie urządzeń melioracyjnych: oczyszczanie przepustów z nagromadzonych gałęzi, oczyszczanie rowów melioracyjnych. Należy ograniczyć działalność gospodarczą głównie do funkcji rolniczych – użytki zielone. Rozważyć renaturyzację terenów.

Źródło: Opracowanie własne

VI. Wdrażanie i monitoring

Strategia Rozwoju Gminy Łęczycze to najważniejszy dokument programowy, określający oczekiwane dla rozwoju Gminy zmiany i dziedziny, w których powinny one zajść. Realizacja celów zapisanych w Strategii będzie istotnie wpływać na zagospodarowanie przestrzeni gminnych. Wymiar przestrzenny dokumentu, określający model struktury funkcjonalno-przestrzennej Gminy ujęty będzie w zapisach aktualizowanego Studium uwarunkowań i kierunków zagospodarowania przestrzennego Gminy Łęczycze. Prace nad aktualizacją Strategii rozwoju oraz studium prowadzone są w tym samym czasie. Obowiązek realizacji Strategii oraz odpowiedzialność za osiągnięcie wyznaczonych celów spoczywa na samorządzie gminnym, jednak sukces nie będzie możliwy bez zaangażowania wielu osób i podmiotów spoza gminnych struktur organizacyjnych. Dlatego rola samej Gminy Łęczycze w zakresie wdrażania zapisów dokumentu będzie bardzo szeroka i różnorodna, począwszy od realizacji konkretnych zadań, poprzez inicjowanie i wspomaganie przedsięwzięć innych podmiotów, koordynowanie działań, tworzenie platform współpracy, skończywszy na monitorowaniu efektów i stopnia realizacji celów.

Istotnym elementem wdrażania i monitoringu Strategii będzie dalsze zaangażowanie strony społecznej. Jest ono przewidziane na etapie przygotowywania programów wdrożeniowych, realizacji oraz dyskusji nad efektami wdrażania dokumentu.

1. Metoda

Dokument Strategii wyznacza pożądane kierunki zmian (cele i kierunki działań), których osiągnięcie możliwe będzie poprzez wdrażanie konkretnych przedsięwzięć i projektów. Ich realizacja powinna wynikać z dokumentów wdrożeniowych. Podstawą systemu wdrażania Strategii będą programy wdrożeniowe (strategie, plany, programy branżowe i funkcjonalne), zawierające szczegółowe rozwiązania, przedsięwzięcia i zadania, planowane do realizacji w okresie kilkuletnim. Wymóg posiadania przez Gminę części dokumentów wynika z obowiązku ustawowego, jednak zadania w nich ujęte również powinny być zbieżne ze strategią rozwoju Gminy i wpływać na osiągnięcie celów zapisanych w dokumencie. Część z funkcjonujących obecnie dokumentów pełnić będzie rolę programów wdrożeniowych. Jednak swoim zakresem merytorycznym nie obejmują one całości zagadnień objętych celami Strategii i koniecznych do wdrożenia zmian, dlatego też konieczne będzie opracowanie i uchwalenie nowych programów.

Propozycje programów wdrożeniowych dla poszczególnych obszarów strategicznych zawarte są w rozdziale IV. Programy przypisane zostały tylko do jednego obszaru, chociaż część z nich realizuje cele zawarte w kilku obszarach. Nie jest to zamknięty katalog programów, w trakcie wdrażania Strategii, może pojawić się potrzeba opracowania innego niż wymienione dokumenty bądź korekty istniejących.

Programy wdrożeniowe powinny spełniać następujące kryteria:

- zgodność z celami i wyzwaniami Strategii Rozwoju Gminy Łęczyce,
- zgodność zakresu dziedzinowego z odpowiednim obszarem strategicznym,
- określony, kilkuletni okres obowiązywania max. 10 lat (najlepiej ok. 5-letni) oraz ramy czasowe realizacji zapisanych w nich zadań,
- określone szacunkowe koszty zadań i źródła ich finansowania,
- wskazany koordynator, odpowiedzialny za wdrażanie dokumentu oraz realizatorzy poszczególnych zadań,
- określony system wdrażania, monitoringu i oceny, w tym wskaźniki oceny efektów realizacji programów,
- przygotowanie dokumentu z udziałem lokalnych społeczności,
- rozłączność zakresu merytorycznego poszczególnych programów wdrożeniowych.

Część wskazanych obowiązujących dokumentów, na obecnym etapie może nie spełniać wszystkich ww. kryteriów, np. ze względu na wymogi ustawowe. Jednak w procesie wdrażania Strategii, programy powinny zostać poddane aktualizacji zgodnie z przyjętymi zasadami.

Programy wdrożeniowe zawierające konkretne zadania realizacyjne będą wskazywać:

- podmiot wiodący,
- konieczne dla realizacji celów instrumenty, którymi dysponuje Gmina i inne podmioty,
- niezbędny zakres współpracy,
- zależności pomiędzy podmiotami zaangażowanymi w realizację programów wdrożeniowych i celów strategicznych.

Nie wszystkie przedsięwzięcia, których realizacja będzie miała wpływ na osiągnięcie wyznaczonych celów, będzie można ująć w programach. Niektóre z tych zadań mogą wręcz stanowić odrębne samodzielne projekty. Ponadto istotnym elementem wdrażania Strategii, będzie przygotowanie i

wdrażanie odpowiednich standardów, procedur i zasad postępowania, dotyczących m.in.: standardów usług, zasad zagospodarowania i kształtowania przyjaznych przestrzeni, zasad współpracy z różnymi podmiotami czy gospodarowania gminnymi zasobami. W poniższej tabeli zestawiono zasoby niezbędne do realizacji zadań, jakie wynikną z przyjętych programów wdrożeniowych.

Tabela 23 Zasoby niezbędne do realizacji Strategii

Nr	Rodzaj zasobów	Zakres interwencji
I	Narzędzia organizacyjne i proceduralne	standaryzacja dokumentów programowych oraz procedury ich przygotowania
		odpowiedzialność za realizację poszczególnych programów wynikać będzie z oficjalnie określanych dla danej jednostki kompetencji
		zintegrowane podejście do rozwiązywania problemów i realizacji projektów
		zobowiązanie wyznaczonych pracowników Urzędu Gminy Łęczyce i jednostek organizacyjnych do zogniskowania prowadzonych działań na celach Strategii
		wskazanie koordynatorów odpowiedzialnych za wdrażanie poszczególnych celów
		określenie procedur monitorowania realizacji Strategii
II	Zasoby finansowe	wdrażanie oparte będzie przede wszystkim o środki budżetu Gminy, w tym środki pozyskiwane ze źródeł zewnętrznych krajowych i europejskich
		planowanie budżetowe oraz Wieloletnia Prognoza Finansowa będą skorelowane z celami Strategii – rozwinięcie w załączniku
		uzupełnieniem źródeł finansowania Strategii będą środki partnerów publicznych i prywatnych, zaangażowanych w realizację Strategii
III	Zasoby kadrowe	podstawowy ciężar prac wdrożeniowych opierać będzie się na zasobach kadrowych Urzędu Gminy Łęczyce i gminnych jednostek organizacyjnych
		wykorzystywane będą zasoby kadrowe innych instytucji zaangażowanych w projekty realizacyjne

Źródło: Opracowanie własne

Nadzór nad całością działań związanych z realizacją Strategii pełni Wójt Gminy Łęczyce przy wsparciu Sekretarza Gminy, który odpowiada za koordynację wdrażania Strategii, w szczególności za:

- monitoring realizacji Strategii,
- współpraca z jednostkami odpowiedzialnymi za przygotowanie i realizację programów wdrożeniowych,
- monitoring sytuacji społeczno-gospodarczej Gminy Łęczyce oraz zewnętrznych uwarunkowań rozwoju,
- przygotowywanie raportów i informacji o stanie wdrażania Strategii,
- inicjowanie i prowadzenie prac związanych z aktualizacją dokumentu.

2. Czujność

Proces wdrażania Strategii będzie podlegał na ciągłej obserwacji. Monitorowana będzie realizacja programów wdrożeniowych, a także ogólna sytuacja społeczno-gospodarcza Gminy. Co roku będą zbierane i analizowane dane, służące wyliczeniu wartości wskaźników realizacji celów zapisanych w Strategii. Bieżące wartości wskaźników poddane zostaną weryfikacji pod kątem postępów w dochodzeniu do wartości docelowej lub utrzymania założonej tendencji rozwojowej. Pozwoli to na ocenę skuteczności zaproponowanych interwencji.

Źródłami danych wykorzystanych do monitoringu wskaźnikowego są przede wszystkim informacje Urzędu Gminy i gminnych jednostek organizacyjnych oraz zasoby statystyki publicznej, w szczególności dane pochodzące z Banku Danych Lokalnych Głównego Urzędu Statystycznego oraz Urzędu Statystycznego w Gdańsku. Pozostałe dane zostały pozyskane z Centralnego Ośrodka Badania Odmian Roślin Uprawnych, Izby Administracji Skarbowej w Gdańsku, Komendy Wojewódzkiej Policji w Gdańsku, Komendy Powiatowej Policji w Wejherowie, Ministerstwa Oświaty i Szkolnictwa Wyższego, Okręgowej Komisji Egzaminacyjnej w Gdańsku, Państwowej Komisji Wyborczej, Powiatowego Urzędu Pracy w Wejherowie, Portu Lotniczego Gdańsk S.A., Urzędu Komunikacji Elektronicznej, Urzędu Patentowego Rzeczypospolitej Polskiej, Wojewódzkiego Inspektoratu Ochrony Środowiska w Gdańsku, Wydziału Zdrowia Pomorskiego Urzędu Wojewódzkiego w Gdańsku, portalu Perspektywy oraz zintegrowanego systemu informacji o nauce i szkolnictwie wyższym POL-on.

3. Reagowanie

Zarządzanie strategiczne to proces ciągły. Osiągnięcie długofalowych celów rozwojowych zapisanych w Strategii w istotny sposób zależy od efektów wdrażanych interwencji, ale w znaczącym stopniu wpływają na to również niezależne od samorządu zmiany uwarunkowań, w jakich funkcjonuje Gmina.

Monitoring skutków wdrażanych interwencji, stopnia osiągnięcia wyznaczonych celów oraz sytuacji społeczno-gospodarczej pozwoli na formułowanie wniosków i rekomendacji będących podstawą do podjęcia decyzji o aktualizacji dokumentu lub przygotowaniu nowej Strategii.

Lp.	Zakres planowanych przedsięwzięć inwestycyjnych	Koszt realizacji										Źródła finansowania				
			2022	2023	2024	2025	2026	2027	2028	2029	2030	Gmina		Zewnętrzne		
												kwota	%	Instytucja	kwota	%
1.	Rozwój edukacji obywatelskiej dzieci i młodzieży	0,90	0,10	0,10	0,10	0,10	0,10	0,10	0,10	0,10	0,10	0,36	40,00%	RPO	0,54	60,00%
2.	Kampanie edukacyjno-informacyjne dotyczące roli mieszkańców w decydowaniu	0,90	0,10	0,10	0,10	0,10	0,10	0,10	0,10	0,10	0,10	0,00	0,00%	WFOŚiGW	0,90	100,00%
3.	Wspieranie, w tym finansowe, działalności jednostek i organizacji społecznych	0,90	0,10	0,10	0,10	0,10	0,10	0,10	0,10	0,10	0,10	0,45	50,00%	RPO	0,45	50,00%
4.	Uruchomienie zintegrowanego, interaktywnego systemu elektronicznego służącego komunikacji Gminy Łęczyce z mieszkańcami	2,70	0,10	0,10	0,50	0,50	0,30	0,30	0,30	0,30	0,30	0,00	0,00%	RPO	2,70	100,00%
5.	Kreowanie marki Gminy Łęczyce oraz promocja Gminy w kraju i w regionie	0,90	0,10	0,10	0,10	0,10	0,10	0,10	0,10	0,10	0,10	0,23	25,00%	RPO	0,68	75,00%
6.	Rozbudowa i modernizacja infrastruktury placówek oświatowych w Gminie Łęczyce	10,00	2,00	3,00	2,00	0,50	0,50	0,50	0,50	0,50	0,50	2,00	20,00%	RPO	8,00	80,00%
7.	Wykorzystywanie nowoczesnych technik i technologii w procesie kształcenia	3,60	0,40	0,40	0,40	0,40	0,40	0,40	0,40	0,40	0,40	0,40	20,00%	RPO	2,88	80,00%
8.	Poszerzanie bazy edukacji pozalekcyjnej oraz edukacji pozaszkolnej	1,80	0,10	0,20	0,20	0,30	0,20	0,20	0,20	0,20	0,20	0,45	25,00%	WFOŚiGW	1,35	75,00%
9.	Promowanie wśród mieszkańców Gminy studiowania na uczelniach mających siedzibę w Trójmieście i Słupsku	0,09	0,01	0,01	0,01	0,01	0,01	0,01	0,01	0,01	0,01	0,05	50,00%	MOiSzW	0,05	50,00%
10.	Tworzenie miejsc aktywności lokalnej, miejsc na działalność organizacji społecznych w sołectwach	2,70	0,30	0,30	0,30	0,30	0,30	0,30	0,30	0,30	0,30	0,81	30,00%	RPO	1,89	70,00%
11.	Wsparcie sportu dzieci i młodzieży	0,90	0,10	0,10	0,10	0,10	0,10	0,10	0,10	0,10	0,10	0,45	50,00%	RPO	0,45	50,00%
12.	Modernizacja i rozbudowa bazy opieki zdrowotnej	2,70	0,50	0,50	0,20	0,20	0,20	0,20	0,30	0,30	0,30	0,68	25,00%	NFOZ	2,03	75,00%
13.	Rozbudowa i rewaloryzacja terenów zieleni urządzonej	1,80	0,20	0,20	0,20	0,20	0,20	0,20	0,20	0,20	0,20	0,45	25,00%	WFOŚiGW	1,35	75,00%
14.	Wdrażanie różnorodnych form edukacji kulturalnej	0,90	0,10	0,10	0,10	0,10	0,10	0,10	0,10	0,10	0,10	0,18	20,00%	MKiDN	0,72	80,00%
15.	Rozbudowa i modernizacja infrastruktury kultury oraz uzupełnienie infrastruktury świetlic i klubów na wsiach	3,60	0,50	2,00	0,10	0,10	0,10	0,10	0,10	0,30	0,30	0,72	20,00%	MKiDN	2,88	80,00%
16.	Ochrona dziedzictwa kulturowego	1,80	0,10	0,10	0,30	0,30	0,20	0,20	0,20	0,20	0,20	0,36	20,00%	RPO	1,44	80,00%
17.	Działania prewencyjne i profilaktyczne zmierzające do przeciwdziałania przestępczości i zachowaniom aspołecznym, przeciwdziałanie demoralizacji i przestępczości nieletnich	1,80	0,20	0,20	0,20	0,20	0,20	0,20	0,20	0,20	0,20	0,45	25,00%	RPO	1,35	75,00%
18.	Realizacja inwestycji mieszkaniowych oraz modernizacja substancji mieszkaniowej w różnych formach własności	22,50	2,50	2,50	2,50	2,50	2,50	2,50	2,50	2,50	2,50	2,25	10,00%	Inwestorzy prywatni	20,25	90,00%
19.	Rozwój infrastruktury technicznej i komunikacyjnej terenów przeznaczonych pod budownictwo mieszkaniowe	9,00	1,00	1,00	1,00	1,00	1,00	1,00	1,00	1,00	1,00	4,50	50,00%	RPO	4,50	50,00%
20.	Dostosowywanie zasobów mieszkaniowych i infrastruktury do potrzeb osób z ograniczeniami w mobilności i percepcji	2,25	0,25	0,25	0,25	0,25	0,25	0,25	0,25	0,25	0,25	0,23	10,00%	Inwestorzy prywatni	2,03	90,00%

Lp.	Zakres planowanych przedsięwzięć inwestycyjnych	Koszt realizacji										Źródła finansowania					
			2022	2023	2024	2025	2026	2027	2028	2029	2030	Gmina		Zewnętrzne			
												kwota	%	Instytucja	kwota	%	
21.	Programy utwardzania ulic gruntowych, remontów chodników oraz doświetlenia ulic, zagospodarowanie placów i skwerów	13,50	1,50	1,50	1,50	1,50	1,50	1,50	1,50	1,50	1,50	1,50	3,38	25,00%	RPO	10,13	75,00%
22.	Budowa, modernizacja i rozbudowa infrastruktury placówek pomocy społecznej	9,00	1,00	2,00	2,00	0,50	0,50	0,50	0,50	1,00	1,00	1,35	15,00%	RPO	7,65	85,00%	
23.	Stworzenie miejsc integracji i samopomocy wiejskiej	1,80	0,20	0,20	0,20	0,20	0,20	0,20	0,20	0,20	0,20	0,45	25,00%	RPO	1,35	75,00%	
24.	Rewitalizacja terenów zdegradowanych przestrzennie i środowiskowo	13,50	1,50	1,50	1,50	1,50	1,50	1,50	1,50	1,50	1,50	1,35	10,00%	RPO + inwestorzy prywatni	12,15	90,00%	
25.	Wprowadzanie rozwiązań finansowych, technicznych i prawnych, przyspieszających wymianę źródeł ogrzewania na niskoemisyjne	9,00	1,00	1,00	1,00	1,00	1,00	1,00	1,00	1,00	1,00	2,25	25,00%	Inwestorzy prywatni	6,75	75,00%	
26.	Wdrażanie przedsięwzięć związanych z rozwojem zero- i niskoemisyjnych form transportu w Gminie Łęczyce	2,30	0,10	0,10	0,40	0,40	0,10	0,10	0,10	0,50	0,50	0,23	10,00%	Inwestorzy prywatni	2,07	90,00%	
27.	Zintegrowane zarządzanie wodami opadowymi w oparciu o tzw. szarą i błękitno- -zieloną infrastrukturę	1,50	0,10	0,10	0,20	0,10	0,20	0,20	0,20	0,20	0,20	0,38	25,00%	WFOŚiGW	1,13	75,00%	
28.	Rozbudowa systemu unieszkodliwiania odpadów komunalnych	2,00	0,00	0,00	0,50	0,10	0,20	0,30	0,30	0,50	0,10	0,50	25,00%	Mieszkańcy	1,50	75,00%	
29.	Rozbudowa infrastruktury transportu publicznego	1,60	0,00	0,60	0,20	0,20	0,20	0,10	0,10	0,10	0,10	0,40	25,00%	RPO	1,20	75,00%	
30.	Budowa zintegrowanego, aglomeracyjnego systemu transportu rowerowego	5,40	0,10	1,50	2,00	0,40	0,40	0,30	0,30	0,20	0,20	1,35	25,00%	Inwestorzy	4,05	75,00%	
31.	Realizacja programu utwardzania ulic gruntowych	10,00	0,50	0,50	2,00	2,00	1,00	1,00	1,00	1,00	1,00	2,50	25,00%	FRDL	7,50	75,00%	
32.	Cykliczne badania zachowań transportowych mieszkańców	0,20		0,10					0,10			0,10	50,00%	RPO	0,10	50,00%	
33.	Promocja gospodarcza Gminy Łęczyce w kraju i za granicą	0,90	0,10	0,10	0,10	0,10	0,10	0,10	0,10	0,10	0,10	0,90	100,00%	Gmina	0,00	0,00%	
RAZEM		142,44	14,86	20,56	20,36	15,36	13,86	13,76	13,96	15,06	14,66	30,13				111,99	

SPIS TABEL

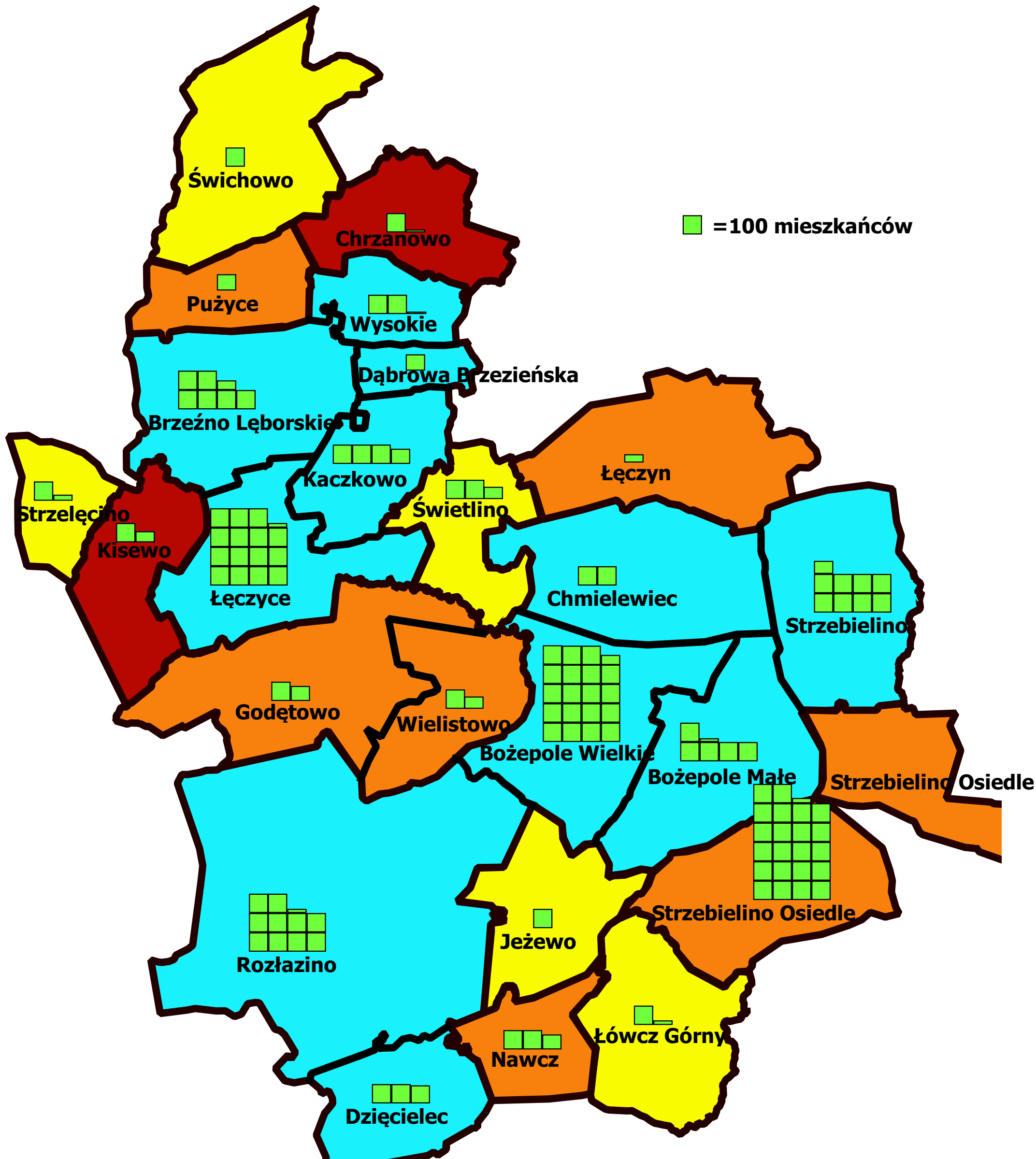
Tabela 1 Zakres partycypacji Interesariuszy pracy nad projektem	5
Tabela 2 Przykłady konfliktów	5
Tabela 3 Schemat ideowy budowy Strategii	6
Tabela 4 Zestawienie celów operacyjnych i kierunkowych.....	11
Tabela 5 Cele z obszaru I Sprawne i efektywne zarządzanie Gminą	13
Tabela 6 Wskaźniki dla celu kierunkowego Społeczeństwo Obywatelskie	13
Tabela 7 Wskaźniki dla celu kierunkowego Gmina sprawnie zarządzana	14
Tabela 8 Cele z obszaru II Aktywni, otwarci i kompetentni obywatele.....	16
Tabela 9 Wskaźniki dla celu kierunkowego Mieszkańcy rozwijający swoje talenty i wykorzystujący swoje umiejętności.....	16
Tabela 10 Wskaźniki dla celu kierunkowego Mieszkańcy otwarci i zaangażowani.....	17
Tabela 11 Cele z obszaru III Przyjazne warunki życia	18
Tabela 12 Wskaźniki dla celu kierunkowego Aktywny i zdrowy tryb życia	19
Tabela 13 Wskaźniki dla celu kierunkowego Przyjazne warunki zamieszkania	20
Tabela 14 Wskaźniki dla celu kierunkowego Gmina Łączyce wrażliwa społecznie	21
Tabela 15 Cele z obszaru IV Zdrowe i bezpieczne środowisko	23
Tabela 16 Zestawienie wskaźników dla celu kierunkowego Zrównoważone gospodarowanie zasobami środowiska.....	23
Tabela 17 Cele z obszaru V Nowoczesny transport i komunikacja	25
Tabela 18 Zestawienie wskaźników dla celu kierunkowego Zrównoważony i spójny system transportowy	25
Tabela 19 Zestawienie wskaźników dla celu kierunkowego E-dostępność.....	27
Tabela 20 Cele z obszaru VI Nowoczesna Gospodarka	27
Tabela 21 Zestawienie wskaźników dla celu kierunkowego Konkurencyjna gospodarka	28
Tabela 22 Zestawienie wskaźników dla celu kierunkowego Gmina otwarta na innowacje.....	29
Tabela 23 Zasoby niezbędne do realizacji Strategii.....	36

Załączniki

Załącznik 1. FINANSOWANIE PRZEDSIĘWZIĘĆ INWESTYCYJNYCH PRZEWIDZIANYCH DO REALIZACJI W RAMACH STRATEGII ROZWOJU GMINY ŁĘCZYCE DO 2030 ROKU (W MLN ZŁOTYCH)..... 39

Załącznik 2. Mapy

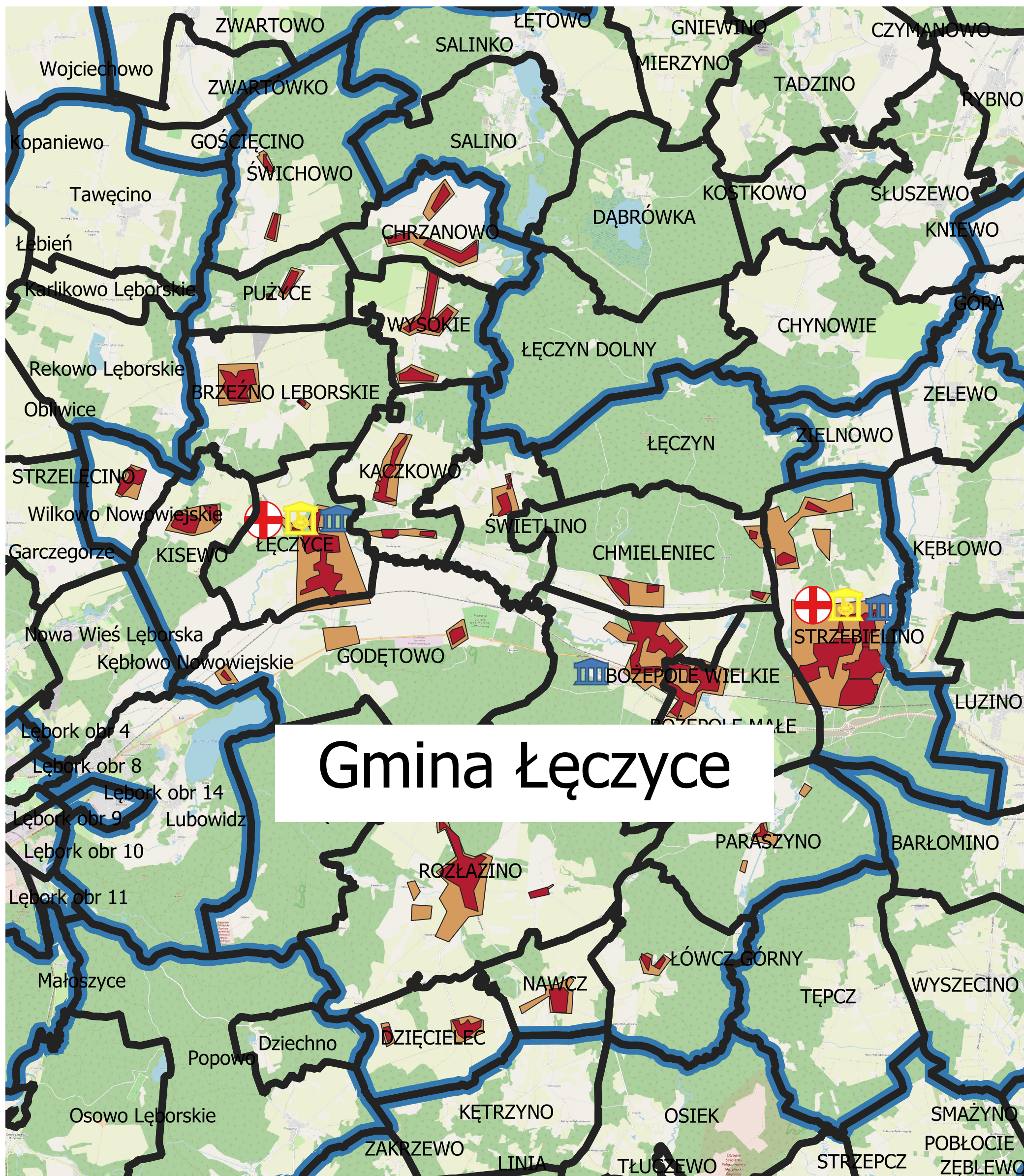
Demografia



Legenda

- granice sołectw
- spadek 0-2%
- spadek 0,5-2%
- utrzymanie
- wzrost 0-2%

SIEĆ OSADNICZA

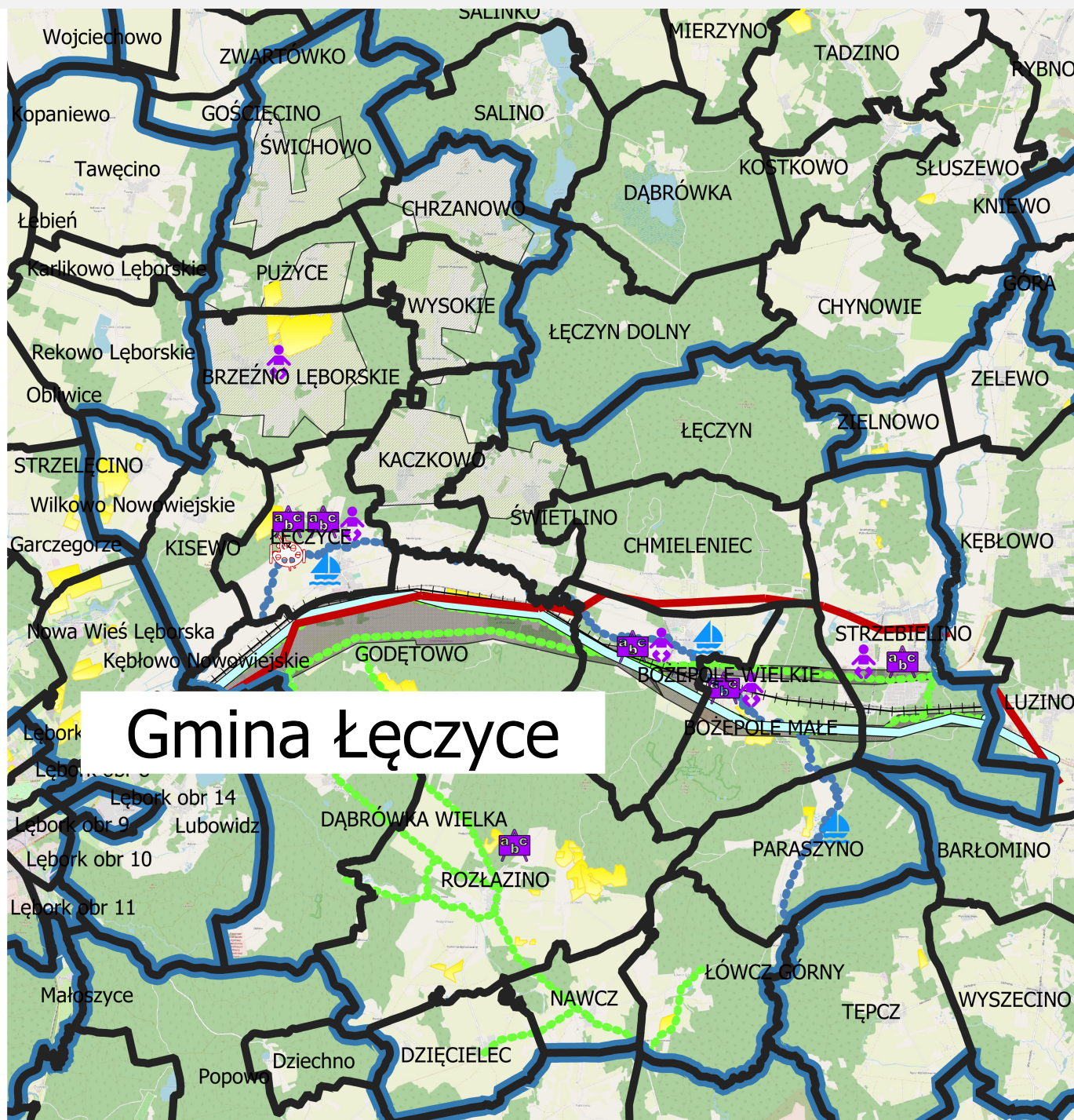


Gmina Łęczyce

Legenda

- | | | | | | | | |
|--|-----------------|---|---------------------------|---|--------------------------|---|----------------------------------|
|  | granice obrębów |  | ochrona zdrowia |  | miejsce kultury |  | obszary do uzupełnienia zabudowy |
|  | granice gmin |  | obszary usług publicznych |  | obszary zwartej zabudowy | | |

Obszary o kluczowych funkcjach - model funkcjonalno-przestrzenny

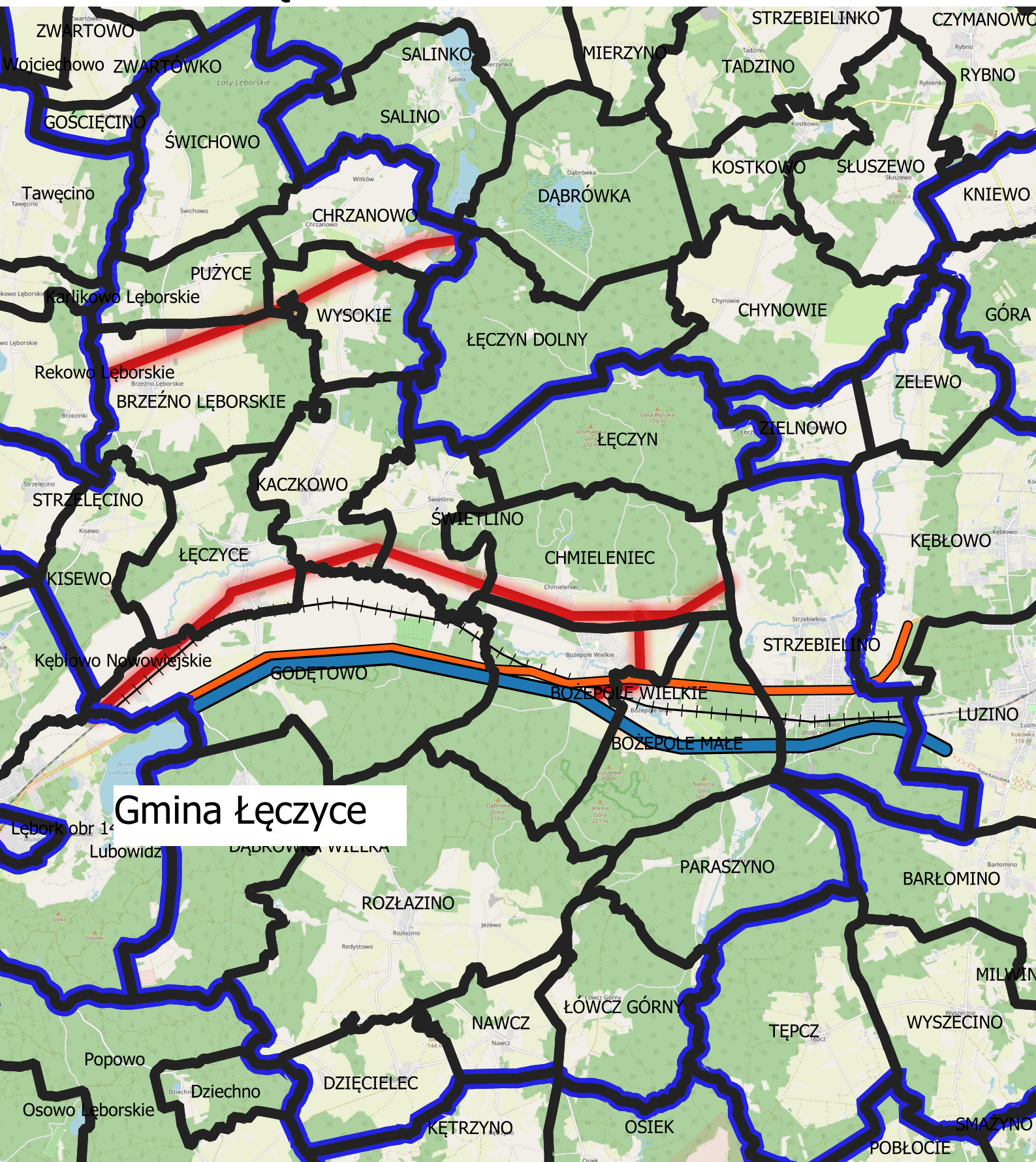


Gmina Łęczycy

Legenda

- | | | |
|----------------------------|---|--|
| granice obrębów | Centrum Opiekuńczo-Mieszkalne | szlak kajakowy |
| granice gmin | inwestycje ponadlokalne: | obszary specjalne: |
| edukacja: | projektowane linie energetyczne | obszar o funkcji przemysłowej |
| wychowanie przedszkolne | projektowana droga S6 | obszary geologiczne |
| szkoły | projektowana rozbudowa drogi kolejowej nr 229 | rolnictwo-obszar ok. 780ha do wyłączenia pod budowę farm wiatrowych i fotowoltaicznych |
| inwestycje lokalne: | turystyka: | |
| Gminne Centrum Kultury | przystań kajakowa | |
| | trasy rowerowe | |

Powiązania Infrastrukturalne

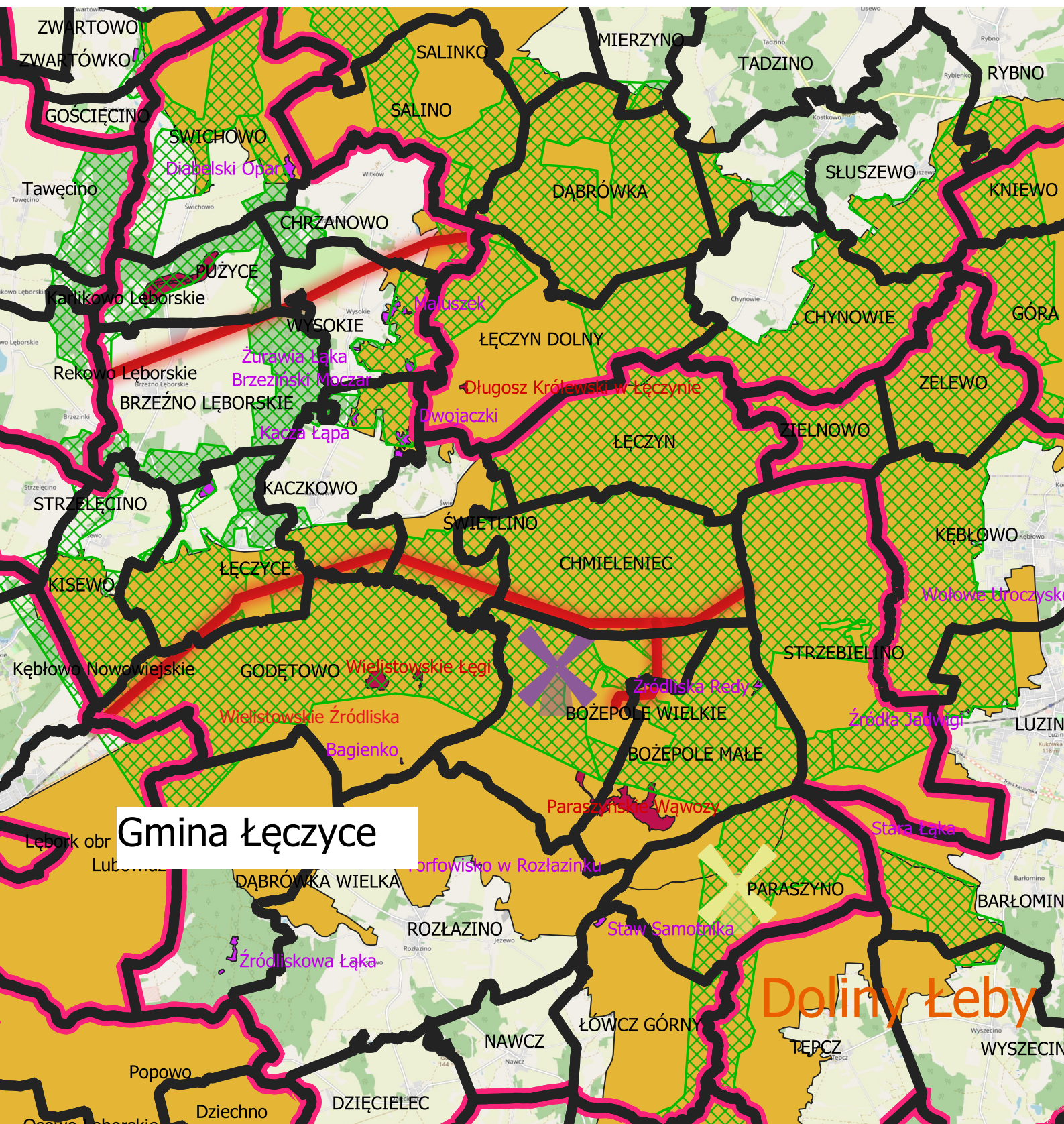


Gmina Łęczyce

Legenda:

- Granice obrębów
- Granice Gmin
- droga ekspresowa S6 - w realizacji
- droga krajowa nr 6
- droga kolejowa
- linie WN









Zielona Infrastruktura



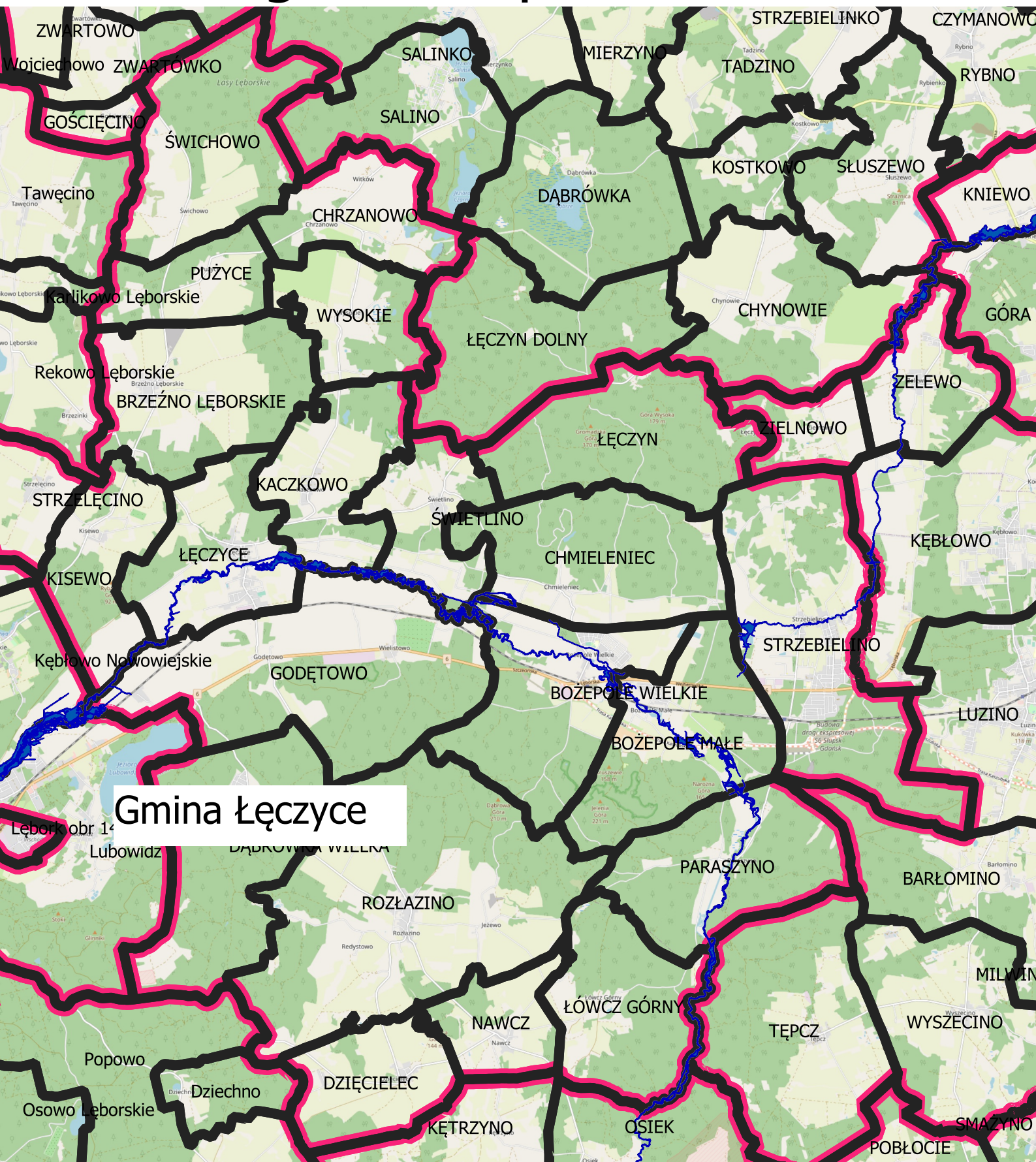
Gmina Łęczyce

Doliny Leby

Legenda:




-  Granice obrotów
-  Granice Gmin
-  rezerwy
-  Użytki Ekologiczne
-  kliny napowietrzające
-  Obszary Chronionego Krajobrazu
- Korytarze ekologiczne
-  park kulturowy istniejący
-  park kulturowy - planowany do utworzenia

Zagrożenie powodziowe



Gmina Lęczycy

Legenda:

-  Granice obrębów
-  Granice Gmin
-  Obszary zagrożone powodzią

Pomorska Grupa Konsultingowa S.A. w Bydgoszczy

STRATEGIA ROZWOJU GMINY ŁĘCZYCE NA LATA 2021-2030

DIAGNOZA SYTUACJI W GMINIE

Romuald Meyer
Magdalena Żmudzińska



2021

1. OGÓLNA CHARAKTERYSTYKA GMINY.....	2
1.1. POŁOŻENIE I PODZIAŁ ADMINISTRACYJNY GMINY	2
1.2. WALORY PRZYRODNICZO - KRAJOBRAZOWE.....	5
1.3. DZIEDZICTWO KULTUROWE.....	8
2. OBSZAR SPOŁECZNY.....	10
2.1. DEMOGRAFIA	10
2.2. BEZROBOCIE	12
2.3. BEZPIECZEŃSTWO PUBLICZNE	13
2.4. POMOC SPOŁECZNA I OCHRONA ZDROWIA	16
2.5. KULTURA, EDUKACJA I OŚWIATA	17
2.5.1. <i>Kultura</i>	17
2.5.2. <i>Edukacja</i>	20
2.5.3. <i>Oświata</i>	21
2.6. SPORT I REKREACJA	24
2.7. AKTYWNOŚĆ MIESZKAŃCÓW	24
3. OBSZAR GOSPODARCZY	27
3.1. DZIAŁALNOŚĆ GOSPODARCZA I RYNEK PRACY	27
3.2. ROLNICTWO I TURYSTYKA	28
4. UWARUNKOWANIA OCHRONY ŚRODOWISKA NATURALNEGO ORAZ OBSZAR INFRASTRUKTURY TECHNICZNEJ.....	35
4.1. OCZYSZCZALNIA ŚCIEKÓW I GOSPODARKA ODPADAMI.....	35
4.2. WODOCIĄGI I KANALIZACJA.....	36
4.3. ZAOPATRZENIE W ENERGIĘ ELEKTRYCZNĄ I GAZ	37
4.4. KOMUNIKACJA DROGOWA.....	38
4.5. KOMUNIKACJA KOLEJOWA	41
4.6. INFRASTRUKTURA ŁĄCZNOŚCI	41
4.7. ZASOBY MIESZKANIOWE.....	42
SPIS RYSUNKÓW	45
SPIS TABEL	45



1. Ogólna charakterystyka gminy

1.1. Położenie i podział administracyjny gminy

Gmina Łęczyce jest gminą wiejską o obszarze 232,96 km² położoną w powiecie wejherowskim, w północnej części województwa pomorskiego, na Pojezierzu Wschodnio-pomorskim, pomiędzy miastami Łębork i Wejherowo. Jest największą gminą pod względem powierzchni w powiecie wejherowskim i sąsiaduje z następującymi gminami:

- od północy z Gminą Choczewo
- od północnego wschodu z Gminą Gniewino
- od wschodu z Gminą Luzino
- od południa z Gminą Linia
- od południowego zachodu z Gminą Cewice
- od zachodu z Gminą Nowa Wieś Lęborska

Przez środkową część gminy przebiega krajowa droga nr 6 Łęgowo-Gdańsk-Słupsk-Koszalin-Szczecin oraz linia kolejowa o znaczeniu ponad lokalnym nr 202 Gdańsk Główny – Stargard. Planowana jest rozbudowa drogi kolejowej nr 229 Kartuzy – Wejherowo.

Siedzibą władz samorządu jest miejscowość Łęczyce położona w środkowej części gminy.

Gmina składa się z 22 obrębów, na obszarze których znajduje się 26 miejscowości oraz 15 małych jednostek osadniczych. W 24 sołectwach zamieszkuje ok. 12 tysięcy mieszkańców. Większość ludności skupiona jest w miejscowościach: Strzebielino-Osiedle, Strzebielino, Bożepole Wielkie, Łęczyce, Rozłazino i Brzeźno Lęborskie.

Wschodnia część gminy Łęczyce położona jest w zasięgu bezpośredniego oddziaływania Aglomeracji Trójmiejskiej, a w szczególności miasta Wejherowa i Gdyni. Jednakże na terenie gminy największy, wpływ na kształtowanie się osadnictwa mają warunki lokalne: małe migracje na zewnątrz gminy oraz przenoszenie się ludności z sąsiednich miejscowości i miast: Łęborka i Wejherowa oraz z miejscowości wiejskich położonych poza zasięgiem drogi krajowej do miejscowości zlokalizowanych przy drodze krajowej nr 6 – Strzebielina, Bożegopola, Łęczyc.

Istotny wpływ na rozwój zabudowy mieszkaniowej ma również czynne połączenie pomiędzy Gdynią, a Łęborkiem w postaci kolei podmiejskich z przystankami w Strzebielinie, Bożympolu i Godętowie, co usprawnia połączenia mieszkańców z ważnymi ośrodkami miejskimi.

Gmina Łęczyce jest gminą leśno-rolną o obszarze wynoszącym 232,96 km², w której użytki rolne stanowią 9,862 ha (42%), tereny leśne zajmują 11,840 ha (50,8%), a pozostałą część stanowią tereny zurbanizowane, drogi oraz nieużytki.

Ze względu na położenie geograficzne Gmina Łęczyce jest usytuowana w obrębie trzech mezoregionów geograficznych zaliczanych do Pomorza Gdańskiego:

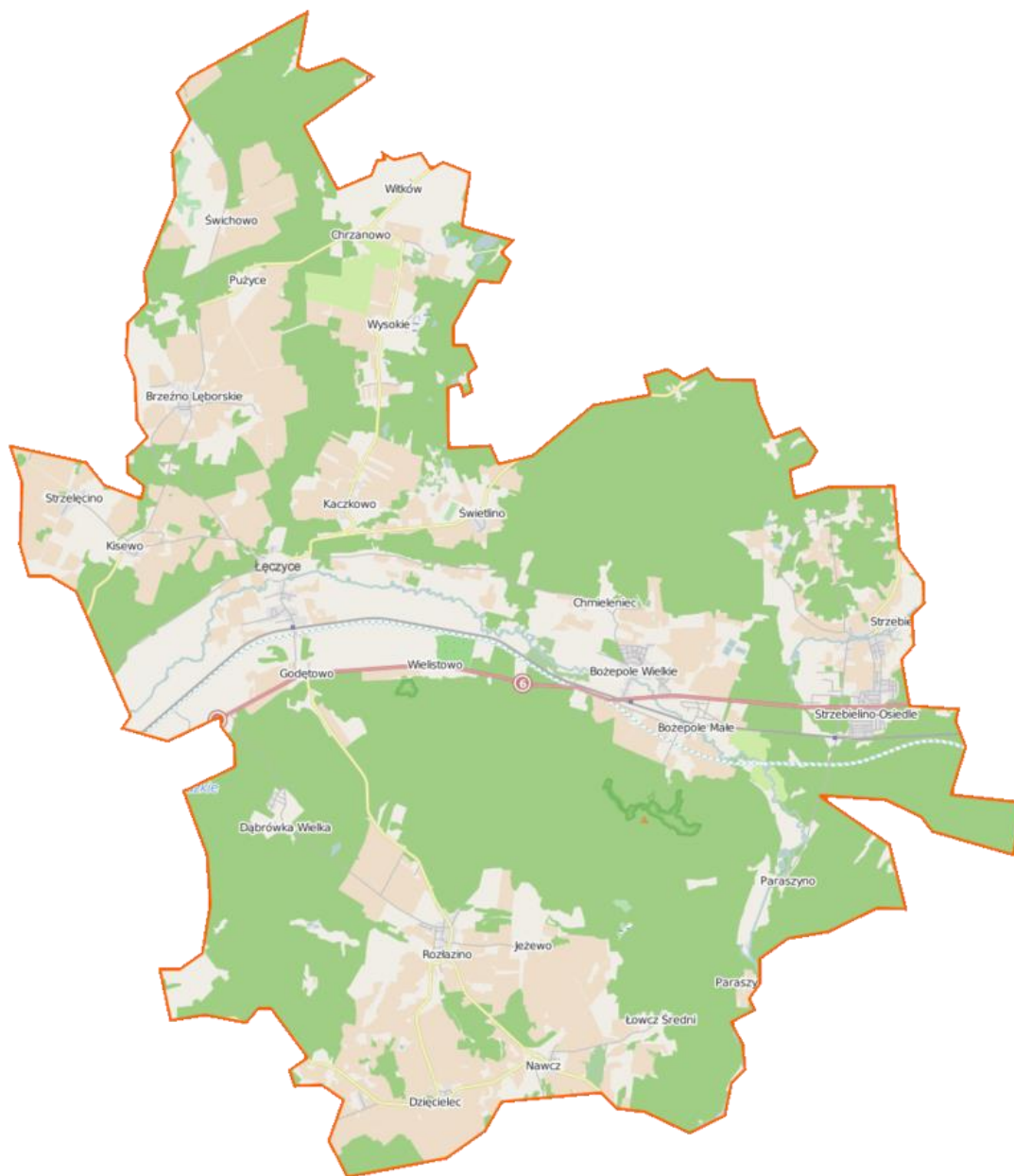
- Pradoliny Redy-Łeby biegnącej przez środek gminy
- Wysoczyzny Żarnowieckiej znajdującej się w północnej części gminy
- Wysoczyzny Pojezierza Kaszubskiego leżącej w południowej części gminy.

Gmina leży w zasięgu północnego korytarza transportowego, biegnącego wzdłuż tzw. „Trasy Hanzeatyckiej”, istotnego ciągu komunikacyjnego o znaczeniu międzynarodowym, którego rozwój istotny jest dla całego obszaru Południowego Bałtyku.



W skład gminy wchodzi 30 miejscowości, które tworzą 24 jednostki pomocnicze (sołectwa):

Bożepole Małe, Bożepole Wielkie, Brzeźno Lęborskie, Chmieleniec, Chrzanowo, Dąbrówka Brzezińska, Dąbrówka Wielka, Dzieścielec, Godętowo, Jeżewo, Kaczkowo, Kisewo, Łączyce, Łęczyn, Łówcz Górny, Nawcz, Paraszyno, Puzyce, Redystowo, Rozłazino, Strzebielino, Strzebielino-Osiedle, Strzelećcino, Świchowo, Świchówko, Świetlino, Węgornia, Wielistowo, Witków, Wysokie.



Rys. 1 Mapa gminy Łączyce, Źródło: Wikipedia





Rys. 2 Gminy sąsiednie

Tab. 1 Wykaz ludności

L.p.	Miejscowość	Liczba mieszkańców stan na dzień 31 grudnia		L.p.	Miejscowość	Liczba mieszkańców stan na dzień 31 grudnia	
		2019r.	2020r.			2019r.	2020r.
1	Bożepole Małe	510	513	16	Nawcz	273	271
2	Bożepole Wielkie	1 958	1954	17	Paraszyno	53	53
3	Brzeźno Lęborskie	646	644	18	Puzyce	90	89
4	Chmieleniec	176	185	19	Redystowo	36	37
5	Chrzanowo	132	115	20	Rozłazino	1 015	1 024
6	Dąbrowa Brzezieńska	81	83	21	Strzebielino	840	869
7	Dąbrówka Wielka	48	47	22	Strzebielino Osiedle	2 242	2 228
8	Dzięcielec	286	290	23	Strzelęcino	134	136
9	Godętowo	178	173	24	Świchowo	96	97
10	Jeżewo	104	100	25	Świchówko	13	13
11	Kaczkowo	365	373	26	Świetlino	261	260
12	Kisewo	157	154	27	Węgornia	52	53
13	Łęczycy	1 508	1 525	28	Wielistowo	156	154
14	Łęczyn	45	41	29	Witków	72	72
15	Łówcz Górny	118	118	30	Wysokie	207	209
					RAZEM:	11 852	11 880

Źródło: Raport o stanie Gminy 2020r.



1.2. Walory przyrodniczo - krajobrazowe

Gmina Łęczyce posiada wybitne walory przyrodnicze i krajobrazowe zaakcentowane szczególnie w strefie krawędziowej Pojezierza Kaszubskiego. Wysokie, zalesione wzgórza morenowe porożcinane licznymi dolinami strumieni, przełomowy odcinek Łęby, niezwykle urozmaicona rzeźba terenu z szeregiem form geomorfologicznych nadają temu obszarowi cechy zbliżone do terenów podgórskich. Znajduje to odzwierciedlenie w elementach szaty roślinnej, a szczególnie w nagromadzeniu gatunków o podgórskim charakterze zasięgu i znacznej liczbie ich stanowisk. Strefa krawędziowa w gminie, a także jej przedłużenie ku wschodowi (gm. Luzino), a w nieco mniejszym stopniu także ku zachodowi (gmina Nowa Wieś Lęborska, Cewice i miasto Lębork) stanowi unikatowy obiekt w skali regionu, Polski a nawet Europy i w pełni zasługuje na ochronę w formie parku krajobrazowego.

Lasy zajmują 52,3 % powierzchni Gminy Łęczyce i spełniają wielorakie funkcje, m.in. ekologiczne (ochronne), gospodarcze (produkcyjne) i społeczne (socjalne).

Lasy państwowe, na omawianym terenie zarządzane są przez Nadleśnictwo Strzebielino, Nadleśnictwo Choczewo i Nadleśnictwo Lębork. Oprócz lasów państwowych, 597,5 ha zajmują lasy prywatne. Ogólna powierzchnia gruntów leśnych gminy wynosi 12 486,1 ha.

Dominującymi zbiorowiskami leśnymi w gminie są dąbrowy i buczyny. Dąbrowy występują na obszarze całej gminy a w skład drzewostanu wchodzi sosna z domieszką dębów i buków. Buczyny porastają Wysoczyznę Żarnowiecką i strefę krawędziową Pojezierza Kaszubskiego

Na ubogich glebach rdzawych, głównie na przedpolu strefy krawędziowej poj. Kaszubskiego wykształciły się bory świeże, zbudowane głównie z sosny miejscami z domieszką dębów i miejscami świerka. Lokalnie na polach sandrowych występują silnie zniekształcone bory mieszane. Dno strumieni porastają lasy łęgowe, których największe powierzchnie można znaleźć nad Kisewską Strugą.

Na całym obszarze gminy występują nasadzenia porolne, są to zarówno nasadzenia drzew iglastych: sosny, świerka; jak również liściastych: brzozy, buka i dębu.

Gmina Łęczyce to niesamowite miejsce skupione wokół rezerwatów przyrody z bogatą kolekcją pomników przyrody oraz użytków ekologicznych.

Na jej terenie znajdują się aż trzy OBSZARY CHRONIONEGO KRAJOBRAZU

- Obszar Chronionego Krajobrazu Pradoliny Redy – Łęby (11 968,86 ha). Obejmuje on dno pradoliny rzecznej wraz ze zboczami stref krawędziowych Pojezierza Kaszubskiego i Wysoczyzny Żarnowieckiej.
- Obszar Chronionego Krajobrazu Doliny Łęby (1 592,53 ha). Przełomowy odcinek Łęby o silnym zróżnicowaniu rzeźby terenu.
- Choczewsko – Saliński Obszar Chronionego Krajobrazu (1 177,01 ha).

NATURA 2000:

- Dolina Górnej Łęby (PLH220006) – obszar specjalnej ochrony siedlisk – SOO – o powierzchni 2 550,1 ha,
- Parazyńskie Buczyny (pltmp244) – obszar specjalnej ochrony siedlisk – SOO - o powierzchni 2 993,7 ha,
- Lasy Lęborskie (PLB220006) – obszar specjalnej ochrony ptaków – o powierzchni 5 565,3 ha.



POMNIKI PRZYRODY

Kolejnym walorem gminy jest liczba i zróżnicowanie gatunkowe oraz parametry drzew spełniających kryteria objęcia ochroną jako pomniki przyrody. Na terenie gminy Łęczyce istnieją 52 pomniki przyrody, natomiast 418 elementów jest projektowanych.

REZERWATY PRZYRODY

Walory biotyczne gminy mają zarówno charakter obszarowy, jak i punktowy. Na terenie gminy występuje szereg biocenoz o relatywnie niewielkim stopniu zniekształcenia. Są to układy leśne lub zależne od lasu, a w mniejszym stopniu także nieleśne.

Pużyckie Łęgi

Obejmuje się częściową ochroną obszar lasu Nadleśnictwa Choczewo o powierzchni 4,93 ha oraz otulinę o powierzchni 9,86 ha. Celem ochrony jest zachowanie dużego obszaru źródłiskowego z całością występujących tu biocenoz i biotopów.

Wielistowskie Łęgi

Obejmuje się częściową ochroną obszar lasu Nadleśnictwa Strzebielino o powierzchni 2,89 ha. Celem ochrony jest zachowanie w stanie niezmienionym kompleksu zbiorowisk źródłiskowych i lasów łęgowych oraz licznych nisz źródłiskowych.

Wielistowskie Źródłiska

Obejmuje się częściową ochroną obszar lasu Nadleśnictwa Strzebielino o powierzchni 11,68 ha. Celem ochrony jest zachowanie biocenoz źródłiskowych i leśnych, a także elementów środowiska abiotycznego, w tym przede wszystkim zespołu źródlisk oraz silnie urozmaiconej rzeźby terenu.

Paraszyńskie Wąwozy

Obejmuje się częściową ochroną obszar lasu Nadleśnictwa Strzebielino o powierzchni 55,22 ha. Północne zbocza Paraszyńskiej Góry obejmują obszar licznych źródlisk strumieni otoczonych ponad 100 – letnim drzewostanem bukowym. Największe w gminie (i w regionie) skupienie wielu gatunków roślin naczyniowych o podgórskim charakterze zasięgu. Występuje tu m.in.: kilkutyśięczna populacja podrzenia żebrowca, widłak wroniec, tojeść gajowa, przetacznik górski, zachyłka oszczepowata, a także szereg innych gatunków rzadkich i chronionych.

Długosz Królewski w Łęczynie

Utworzony w 1976r., powierzchnia 1,41 ha. Rezerwat florystyczny. Usytuowany ok. 2,5 km na północ od wsi Świetlino. Obejmuje ochroną dwa zatorfione zagłębienia terenu z dość liczną populacją długosza królewskiego (*Osmunala regalis*), paproci z rodziny długoszowatych, występująca w wilgotnych lasach (olsach) i miejscach podmokłych. Liście duże do dwóch metrów, długie, pierzaste. Górna część liścia z zarodnikami ma odmienny wygląd od części dolnej. W Polsce dość rzadka, chroniona. W rezerwacie znajduje się jedno z nielicznych stanowisk tej paproci w woj. pomorskim. Niezwykle urozmaicona rzeźba terenu, liczne strumienie i duże zalesienie nadające strefie krawędziowej cechy zbliżone do obszarów podgórskich, a także liczne, dobrze zachowane fragmenty biocenoz, zdecydowały o znacznym bogactwie florystycznym gminy Łęczyce.

UŻYTKI EKOLOGICZNE

Są to pozostałości ekosystemów, które mają znaczenie dla zachowania unikatowych zasobów genowych i typów środowisk. Do nich zaliczyć możemy naturalne zbiorniki wodne: oczka, bagienka, kępy drzew i krzewów, torfowiska, płaty nie użytkowanej roślinności, starorzecza, wydmy.

Na terenie gminy obecnie znajduje się 15 o łącznej powierzchni 53,38 ha obiektów uznanych za użytki ekologiczne. Są to tereny podmokłe, w części zatorfione, zakrzaczone i zadrzewione.



Cechuje je duża różnorodność siedliskowa i gatunkowa. Pełnią one znaczącą rolę ekologiczną (lokalne ostoje przyrody, elementy korytarzy ekologicznych), hydrologiczną (lokalne rejony retencji i alimentacji wód) i krajobrazową. Uznaje się, że nie jest to propozycja wyczerpująca bogactwo form przyrodniczych gminy Łęczycy.

Bagienko

Obszar o pow. 0,39 ha.

Brzeziński Moczar

Bardzo małe (0,96 ha) torfowisko przejściowe z fragmentami boru bagiennego, położone ok. 600 m na południowy – wschód od Dąbrowy Brzezińskiej. Największym walorem torfowiska jest obecność mszaru przygiętkowego i mszaru dolinkowego z interesującymi gatunkami roślin takimi jak: bagnica torfowa, rosiczka okrągłolistna, modrzewnica zwyczajna.

Diabelski Opar

Powierzchnia 6,00 ha. Użytek położony ok. 1,3 km na północny – zachód od Chrzanowa. Torfowisko przejściowe z licznymi wyrobiskami potorfowymi w różnym stadium zarastania. Powierzchniowo dominują tam fitocenozy przejściowo-torfowiskowe tła mszarowego i boru bagiennego. Stanowisko kilku interesujących gatunków roślin, np. rosiczki okrągłolistnej, modrzewnicy zwyczajnej, pływaczka drobnego, bagna zwyczajnego.

Dwojaczki

Obszar o pow. 14,47 ha

Jeleni Potok

Powierzchnia 4,56 ha. Szybko płynący strumień o bardzo dużym spadku, kamienistym dnie i stromych, mszystych skarpach. W dolnej części zakończony sadzawką, w górnej z dość rozległą niszą źródłową z fragmentami łągu i licznymi zbiorowiskami źródłiskowymi.

Kacza Łapa

Powierzchnia 3,60 ha. Torfowisko przejściowe położone ok. 1,5 km na północny – wschód od Kaczkowa. Powierzchniowo dominują na nim: przejściowo torfowiskowe pło mszarne oraz szuwar turzycy dziobkowatej. Dość dużą powierzchnię zajmują fitocenozy mszaru dolinkowego z bagnicą torfową i bogatą populacją turzycy bagiennej.

Łęczycki Moczar

Obszar o pow. 6,65

Łęg nad Jeziorem Lubowidz

Powierzchnia 2,00 ha. Kompleks łągu i zbiorowisk źródłiskowych. Liczne wywierzyska i początkowe odcinki strumieni o kamienistym dnie. Stanowisko kilku gatunków o podgórskim charakterze zasięgu.

Leśne Bagienko

Obszar o pow. 0,68 ha

Łęgi w Bożympolu

Powierzchnia 14,40 ha. Kompleks roślinności źródłiskowej i łągu olszowego. Użytek składa się z dwóch części, z których północna obejmuje też skarpe z fragmentami grądu i pomnikowymi dębami.

Maluszek

Niewielkie (1,60 ha) torfowisko przejściowe i wysokie położone około 1km na wschód od wsi Wysokie. Stanowisko interesujących gatunków roślin torfowiskowych m.in. rosiczki okrągłolistnej, modrzewnicy zwyczajnej, bobrka trójlistkowego.

Staw Samotnika

Obszar o pow. 2,26 ha

Torfowisko w Rozłazinku

Obszar o pow. 1,41 ha



Trojaczki

Powierzchnia 24,4 ha. Zespół trzech torfowisk położonych pomiędzy wsiami Kaczkowo i Świetlino oraz otaczających je leśnych zbiorowisk bagiennych: borów bagiennych, brzezin bagiennych i fragmentów olsu. Torfowiska mają charakter przejściowy, jednak niektóre ich fragmenty są dość mocno zeutrofizowane. Największym walorem omawianych obiektów są interesujące zbiorowiska torfowiskowe np. mszar dolinkowy, mszar przygiełkowy czy wysokotorfowiskowy mszar kępowy oraz rzadkie, zagrożone wyginięciem i chronione gatunki roślin występujące w licznych populacjach, m.in.: turzyca bagienna, bagnica torfowa, przygiełka biała, rosiczka okrągłolistna, wrzosiec bagienny i fiołek bagienny.

Wielistowskie Łęgi

Powierzchnia 3,36 ha. Cyrk źródłowy z dobrze zachowanymi płatami łągów i fragmentami grądu oraz mało powierzchniowymi źródłiskami. Stanowisko kilku gatunków o podgórskim charakterze.

Wielistowskie Źródlika

Powierzchnia 11,20 ha. Kompleks źródeł w mozaice z łągiem olszowym otoczonych żyznymi i kwaśnymi buczynami. Stanowisko wielu gatunków chronionych i rzadkich.

Wysokie

Obszar o pow. 5,44

Zolnica

Powierzchnia 3,28 ha. Torfowisko wysokie i przejściowo położone około 1200 m na wschód od Dąbrowy Brzezińskiej. Powierzchniowo dominują tam: mszar dolinkowy, przejściowo torfowiskowe pło mszarne oraz szuwar turzycy dziobkowatej, mniejsze powierzchnie zajmuje wysokotorfowiskowy mszar kępowy. Stanowisko interesujących gatunków roślin m.in. turzycy bagiennej, przygiełki białej, rosiczki okrągłolistnej, pływacza drobnego i zwyczajnego.

Źródłiskowa Łąka

Obszar o pow. 4,56 ha

Źródlika Redy

Obszar o pow. 2,07 ha

Źródlika

Powierzchnia 1,44 ha. Bardzo mocno zróżnicowany geograficznie obszar źródłiskowy położony około 1 km na południowy – zachód od Strzelęcina. Teren ten porastają dobrze zachowane lasy łągowe i grądowe.

Żurawia Łąka

Obszar o pow. 1,08 ha.

1.3. Dziedzictwo kulturowe

Z punktu widzenia genezy osadnictwa, Gmina Łęczyce położona jest w mikroregionie historyczno-kulturowym – na Ziemi Łębońskiej. Zgodnie z waloryzacją środowiska kulturowego przeprowadzoną na potrzeby Planu Województwa obszar gminy określono jako cenny pod względem kulturowym. Zwraca się uwagę na dobrze zachowaną, w niektórych miejscowościach, strukturę tradycyjnej zabudowy, niektóre z zabytków o wysokich walorach kulturowych, a przede wszystkim na dobrze zachowane kompozycje krajobrazowe założeń przestrzennych w tym m.in. Dolinę Paraszyńską – proponowane do utworzenia Parku Kulturowego.

Wg Planu Województwa zasadnicze kierunki rozwoju w zakresie dziedzictwa kulturowego to utrwalenie wielokulturowej tożsamości historycznej regionu z zachowaniem lokalnych odrębności oraz wykorzystanie zasobów dziedzictwa kulturowego, jako ważnego elementu rozwoju rekreacji i turystyki a także promocji województwa. Główne kierunki polityki przestrzennej w zakresie zasobów



ochrony i walorów środowiska kulturowego oraz kształtowania walorów krajobrazowych stanowiących o tożsamości regionu odnoszące się do gminy:

- a) ochrona tożsamości kulturowej miejsca – objęcie ochroną obszarów zabudowy w sąsiedztwie wartościowych zespołów przestrzennych i ich rekompozycja przestrzenna pozwalająca na wyeksponowanie wartościowych cech zespołów,
- b) łączenie ochrony środowiska kulturowego z ochroną środowiska przyrodniczego poprzez ochronę krajobrazu naturalnego związanego przestrzennie z historycznym założeniem architektonicznym, zachowanie i odtwarzanie dawnych układów i funkcji terenów zielonych w ich pierwotnym kształcie wraz z infrastrukturą, rewaloryzację parków pod kątem zwiększenia ich atrakcyjności jako miejsc wypoczynku,
- c) przystosowanie obiektów zabytkowych do nowych funkcji,
- d) zachowanie, udostępnienie i zagospodarowanie stanowisk archeologicznych o zachowanych formach krajobrazowych w celach naukowych, dydaktycznych oraz turystycznych,
- e) zachowanie i ochrona tradycyjnych obiektów budownictwa wiejskiego, dworów i pałaców z zespołami parkowymi i folwarcznymi, architektury sakralnej – kościołów, kapliczek i krzyży przydrożnych, cmentarzy różnych wyznań,
- f) propagowanie tradycyjnych form architektury wiejskiej w zakresie bryły, detalu architektonicznego i materiałów wykończeniowych,
- g) ochrona i rewaloryzacja starych układów ruralistycznych oraz części wsi – decydujących o zachowaniu walorów krajobrazowych,
- h) eksponowanie wsi o wybitnych walorach krajobrazowych, rekompozycja, restylizacja i uporządkowanie zabudowy wsi,
- i) wprowadzanie zieleni w otoczeniu osiedli i obiektów rekreacyjnych w zakresie podnoszącym walory krajobrazu (maskowanie zespołów obiektów),
- j) likwidacja obiektów rekreacyjnych wzniesionych z naruszeniem przepisów prawa budowlanego,
- k) egzekwowanie dla projektów budowy, rozbudowy i przebudowy realizacji ocen skutków dla krajobrazu w ramach raportu oddziaływania przedsięwzięcia na środowisko,
- l) zachowanie i utworzenie warunków ekspozycji panoram widokowych z tras komunikacyjnych na szczególnie interesujące obiekty krajobrazowe,
- m) ochrona istniejących panoram widokowych – w tym zakaz wnoszenia budynków i budowli przystających ekspozycję krajobrazową z punktów widokowych oraz wprowadzania zieleni wysokiej.
- n) na terenie gminy proponuje się w Planie Województwa do objęcia ochroną w formie parku Kulturowego miejscowość Paraszyno (zespół dworski i założenia krajobrazowe doliny Łęby – XVIII – wieczna rezydencja z rozległą kompozycją krajobrazową).



2. Obszar społeczny

2.1. Demografia

Poniższa tabela przedstawia statystykę mieszkańców z podziałem na wiek i płeć na koniec 2020r.

Tab. 2 Statystyka mieszkańców wg wieku i płci na dzień 31.12.2020

Kategoria	Kobiety	Mężczyźni	Razem
Mieszkańcy zameldowani na pobyt stały	5 972	5 908	11 880
Wiek 0-18	1 528	1 588	3 116
Wiek 19	4 443	4 321	8 764
Urodzenia w 2020 roku	99	81	180
Zgony w 2020 roku	44	58	102

Źródło: GUS Gmina w liczbach

Według Raportu o stanie Gminy za 2020r. liczba ludności gminy łącznie wynosi 11 880 mieszkańców a na koniec 2019 roku, 11 582 mieszkańców. W latach 2002-2019 liczba mieszkańców wzrosła o ponad 10%. Średni wiek mieszkańców wynosi 36,7 lat i jest znacznie mniejszy od średniego wieku mieszkańców województwa pomorskiego oraz znacznie mniejszy od średniego wieku mieszkańców całej Polski. W 2020 roku mieszkańcy gminy łącznie zawarli 61 małżeństw.

Według danych za 2019 rok odnotowano 1,3 rozwodów przypadających na 1000 mieszkańców. 29,3% mieszkańców gminy łącznie jest stanu wolnego, prawie 60% żyje w małżeństwie, 4,0% mieszkańców jest po rozwodzie, a nieco ponad 7% to wdowy/wdowcy.

Gmina łącznie ma dodatni przyrost naturalny. W 2020 roku urodziło się 180 dzieci, w tym 99 dziewczynek i 81 chłopców. Współczynnik dynamiki demograficznej, czyli stosunek liczby urodzeń żywych do liczby zgonów wynosi 1,58 i jest znacznie większy od średniej dla województwa oraz znacznie większy od współczynnika dynamiki demograficznej dla całego kraju.

W 2020 roku w Gminie łącznie liczba zgonów wyniosła ogólnie 102 osoby, w tym 44 kobiety i 58 mężczyzn.

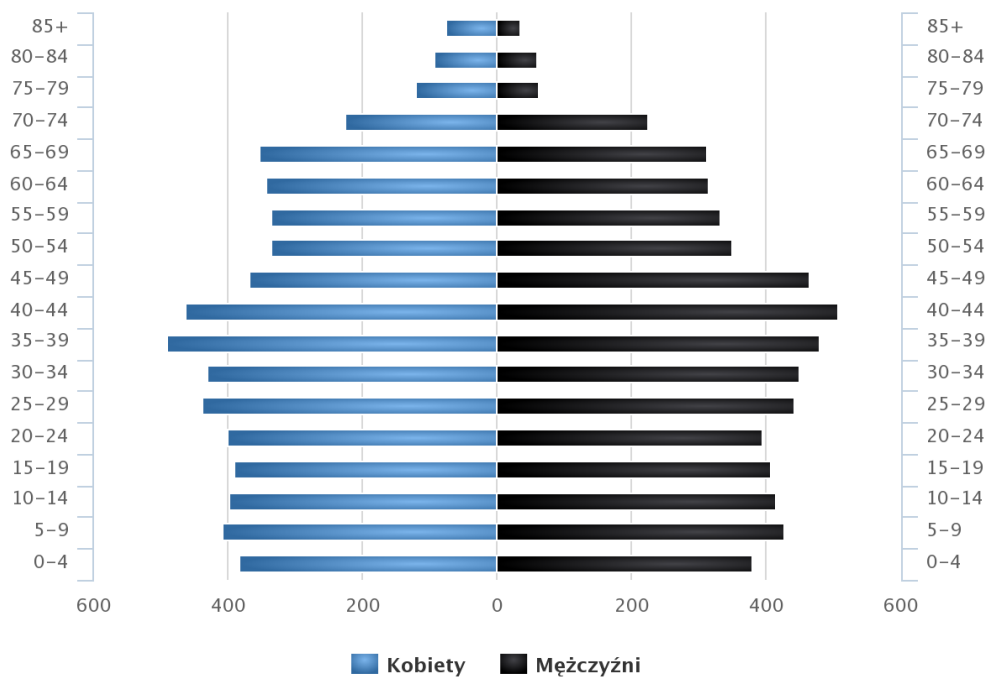
W 2020 roku zarejestrowano 189 zameldowań na pobyt stały i 64 na pobyt czasowy, w wyniku czego saldo migracji wewnętrznych wynosi dla gminy łącznie - 38.

Tab. 3 Przyrost naturalny

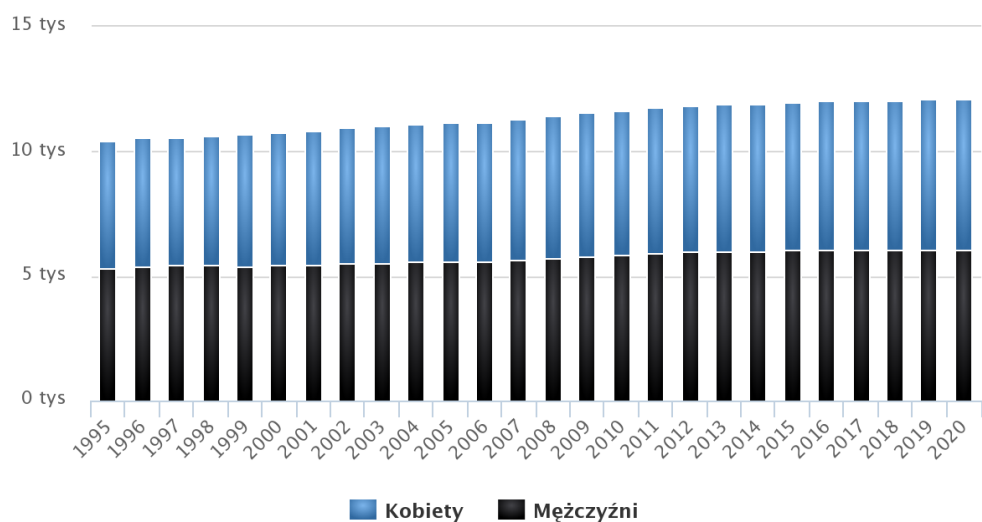
	2018		2019		2020	
	Ogólna liczba ludności	11 839		11 852		11 880
	kobiety	mężczyźni	kobiety	mężczyźni	kobiety	mężczyźni
	5 931	5 908	5 944	5 908	5 972	5 908
Ogólna liczba urodzeń	177		150		180	
	kobiety	mężczyźni	kobiety	mężczyźni	kobiety	mężczyźni
	90	87	76	74	99	81
Ogólna liczba zgonów	100		90		102	
	kobiety	mężczyźni	kobiety	mężczyźni	kobiety	mężczyźni
	44	56	41	49	44	58

Źródło: Raport o stanie gminy łącznie 2020r.



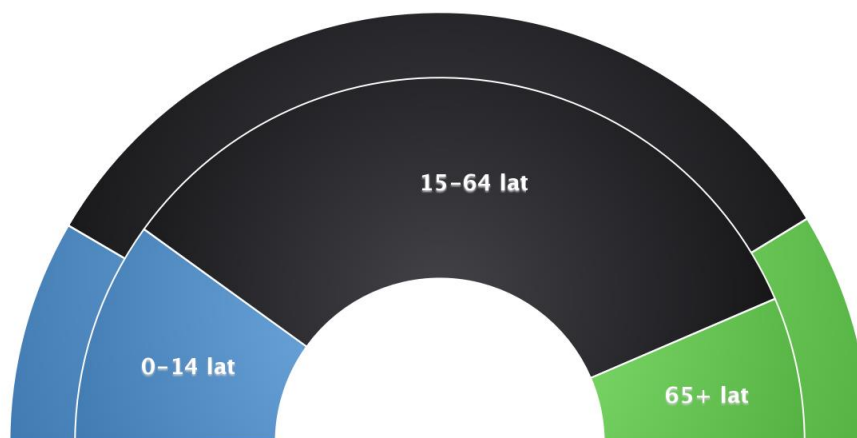


Rys. 3 Piramida wieku mieszkańców gminy Łęczycze, 2020, Źródło: GUS, polskawliczbach.pl/gmina

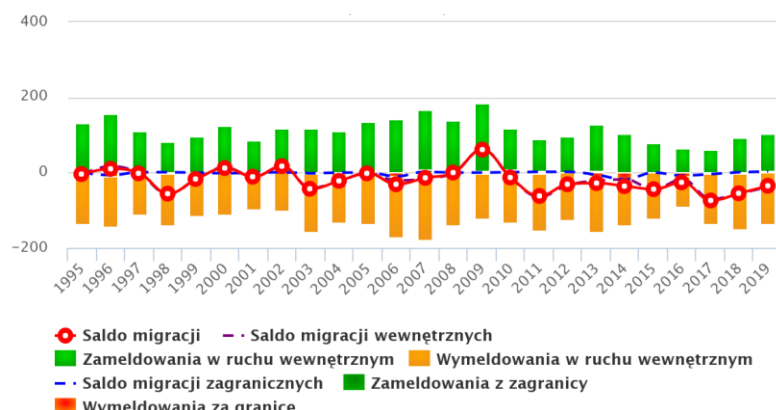


Rys. 4 Populacja – Gmina Łęczycze w latach 1995-2020, Źródło: GUS, polskawliczbach.pl/gmina





Rys. 5 Biologiczne grupy wiekowe w Gminie Łęczyce, 2020, Źródło: GUS, polskawliczbach.pl/gmina



Rys. 6 Migracje na pobyt stały w gminie Łęczyce w latach 1995-2019, Źródło: GUS, polskawliczbach.pl/gmina

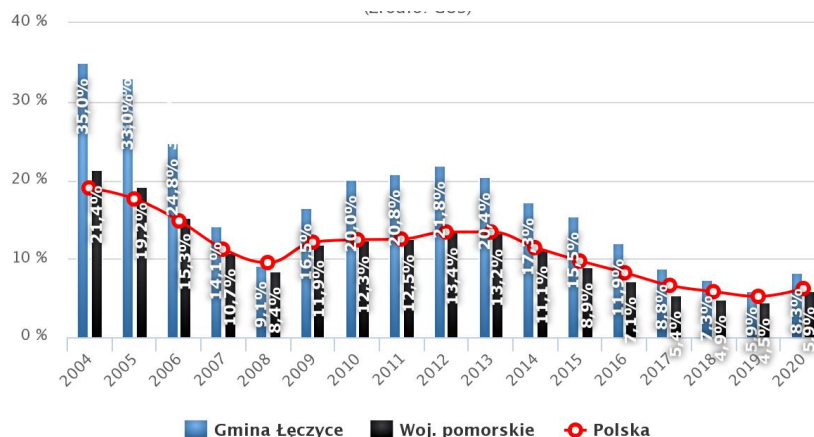
2.2. Bezrobocie

W gminie Łęczyce na 1 000 mieszkańców pracuje 130 osób z czego 39,2% wszystkich pracujących ogółem stanowią kobiety, a 60,8% mężczyźni. W 2020 roku bezrobocie rejestrowane w gminie Łęczyce wynosiło 8,3% (11,4% wśród kobiet i 5,5% wśród mężczyzn).

W 2020 roku przeciętne miesięczne wynagrodzenie brutto w gminie Łęczyce wynosiło 4 306,07 PLN, co odpowiada 83,10% przeciętnego miesięcznego wynagrodzenia brutto w Polsce. Wśród aktywnych zawodowo mieszkańców gminy Łęczyce 1 187 osób wyjeżdża do pracy do innych gmin, a 246 pracujących przyjeżdża do pracy spoza.

12,4% aktywnych zawodowo mieszkańców gminy Łęczyce pracuje w sektorze rolniczym (rolnictwo, leśnictwo, łowiectwo i rybactwo), 32,4% w przemyśle i budownictwie, a 22,3% w sektorze usługowym (handel, naprawa pojazdów, transport, zakwaterowanie i gastronomia, informacja i komunikacja) oraz 2,2% pracuje w sektorze finansowym (działalność finansowa i ubezpieczeniowa, obsługa rynku nieruchomości).





Rys. 7 Szacunkowa stopa bezrobocia w gminie Łęczycze w latach 2004-2020, Źródło: GUS

Tab. 4 % Bezrobotnych w latach 2019, 2020

Bezrobotni	2019 rok			2020 rok		
	Ogółem	Kobiety	% bezrobocia	Ogółem	Kobiety	% bezrobocia
	204	122	1,69	288	185	2,38
w tym: z prawem do zasiłku	38	21		55	33	

Źródło: GUS gmina w liczbach

2.3. Bezpieczeństwo publiczne

Zaspokajanie zbiorowych potrzeb wspólnoty, w tym porządek publiczny i bezpieczeństwo obywateli oraz ochrona przeciwpożarowa i przeciwpowodziowa, należą do zadań własnych i zleconych gminy. Gmina Łęczycze realizuje zadania z zakresu bezpieczeństwa publicznego i ochrony przeciwpożarowej poprzez funkcjonowanie na jej obszarze jednostek Ochotniczych Straży Pożarnych, Obrony Cywilnej, Komisariatu Policji w Łęczycach. Zadania własne prowadzone są głównie w oparciu o ustawę z dnia 26 kwietnia 2007r. o zarządzaniu kryzysowym oraz ustawę z dnia 24 sierpnia 1991r. o ochronie przeciwpożarowej.

Komunikaty mające wpływ na zdrowie mieszkańców oraz wiadomości dotyczące ostrzeżeń meteorologicznych docierają do mieszkańców gminy poprzez aplikację BLISKO bądź poprzez informacje zamieszczone na stronie internetowej Urzędu Gminy

Urząd Gminy Łęczycze dysponuje 4 radiotelefonami zapewniając tym samym łączność z innymi jednostkami samorządu terytorialnego oraz administracją rządową, wykonującej zadania z zakresu bezpieczeństwa na terenie powiatu i w Urzędzie Wojewódzkim.

W odniesieniu do tematyki związanej z bezpieczeństwem gmina wykonuje głównie zadania rządowe, zlecone ustawami do realizacji przez samorządy, które obejmują posiadanie i stałą aktualizację m.in. Planu Operacyjnego Funkcjonowania Gminy w warunkach zewnętrznego zagrożenia państwa i w czasie wojny, Planu Obrony Cywilnej Gminy, Planu Akcji Kurierskiej, dokumentację Stałego Dyżuru i przemieszczania się na „Zapasoje Miejsca Pracy”.



W ramach doskonalenia umiejętności i przygotowania się do wykonywania zadań w okresie mobilizacji i wojny, w 2019r. przeprowadzona została Akcja Kurierska polegająca na skutecznym doręczaniu kart powołania żołnierzom rezerwy. Ponadto Gmina uczestniczyła w Powiatowo – Gminnym epizodycznym, zgrywającym, aplikacyjnym treningu Systemu Wczesnego Ostrzegania oraz Systemu Wczesnego Alarmowania, którego celem było doskonalenie obiegu informacji i reagowania oraz ostrzegania ludności na zagrożenie wynikające z sytuacji wystąpienia skażenia chemicznego na terenie Gminy.

W zakresie ochrony przeciwpożarowej i przeciwpowodziowej gmina realizowała zadania poprzez współpracę z 4 jednostkami ochotniczych straży pożarnych, funkcjonujących na terenie Gminy: OSP Łęczyce, OSP Bożepole, OSP Rozłazino i OSP Kaczkowo. Wszystkie jednostki są zrzeszone w Oddziale Gminnym Związku Ochotniczych Straży Pożarnych RP a OSP Łęczyce oraz OSP Bożepole są włączone do Krajowego Systemu Ratowniczo-Gaśniczego. W kolejnych latach przewiduje się włączenie również OSP Rozłazino.

Ograniczenia w zagospodarowaniu obszarów szczególnego zagrożenia powodzią:

Na terenie gminy Łęczyce, w strefie dolinnej rzeki Łeby oraz rzeki Redy występuje duże zagrożenie powodziowe.

Zgodnie z ustawą Prawo wodne – art. 166 ust. 1 punkt 1 ustawy z dnia 20 lipca 2017r. – obszary szczególnego zagrożenia powodzią uwzględnia się m.in. w planie zagospodarowania przestrzennego województwa, strategii rozwoju województwa, studium uwarunkowań i kierunków zagospodarowania przestrzennego gminy.

Warunkiem koniecznym dla zapewnienia odpowiedniego poziomu bezpieczeństwa przeciwpowodziowego na terenach szczególnie zagrożonych powodzią jest:

- wprowadzenie zakazu zabudowy w obrębie stref zagrożonych,
- utrzymanie w dobrym stanie urządzeń melioracyjnych: oczyszczanie przepustów z nagromadzonych gałęzi, oczyszczanie rowów melioracyjnych.
- należy ograniczyć działalność gospodarczą głównie do funkcji rolniczych – użytki zielone
- oraz rozważyć renaturyzację terenów.

Działalność jednostek OSP z gminy Łęczyce oparta jest na współpracy z Komendą Powiatową Państwowej Straży Pożarnej w Wejherowie. Aktualnie w strukturach OSP działają 113 osób w wieku 18-65 lat oraz 27 członków honorowych. Na terenie Gmin działają 4 drużyny MDP, które zrzeszają łącznie 48. Wszystkie jednostki są wyposażone w pojazdy przygotowane do działań ratowniczo gaśniczych. Odnotowuje się, że w 2020r. jednostki wyjechały do zdarzeń 276 razy.

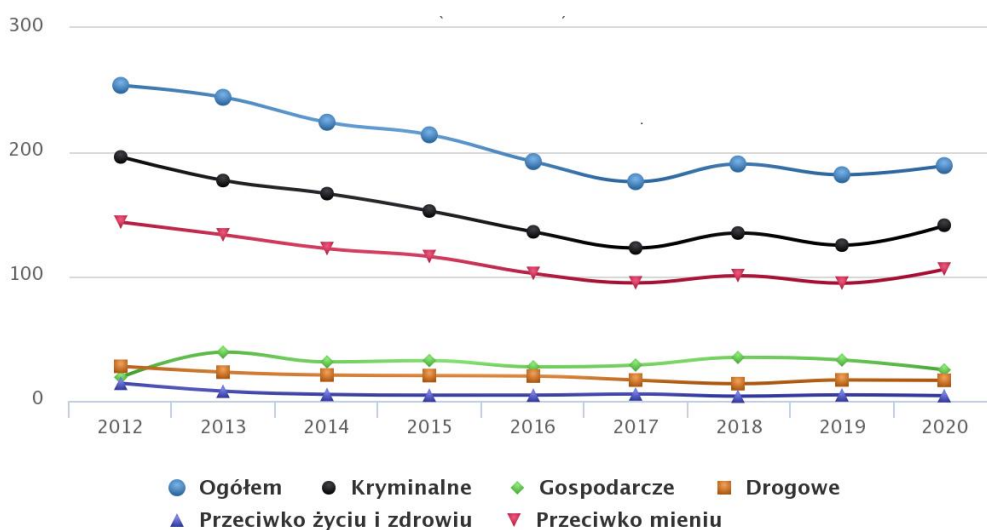
Zgodnie z art. 7 ust. 1 pkt 14 ustawy o samorządzie gminnym do zadań własnych gminy należy zapewnienie porządku publicznego i bezpieczeństwa obywateli oraz ochrony przeciwpożarowej i przeciwpowodziowej.

Na terenie Gminy zlokalizowany jest Posterunek Policji. Obszarem działania obejmuje całą gminę podzieloną na dwa rejony (nr 1 i 2). Rejon nr 1 – obejmujący teren wsi: Łęczyce, Kisewo, Strzelęcino, Brzeźno Lęborskie, Pużyce, Świchowo, Chrzanowo, Witków, Kaczkowo, Dąbrowa, Świetlino, Łęczyn, Bożepole Wielkie, Chmieleniec, Wysokie. Rejon nr 2 – obejmuje teren wsi: Strzebielino-Osiedle, Bożepole Małe, Godętowo, Paraszyno, Łówcz, Nawcz, Dzięcielec, Rozłazino, Dąbrowa Wielka, Jeżewo, Redystowo, Węgornia, Wielistowo

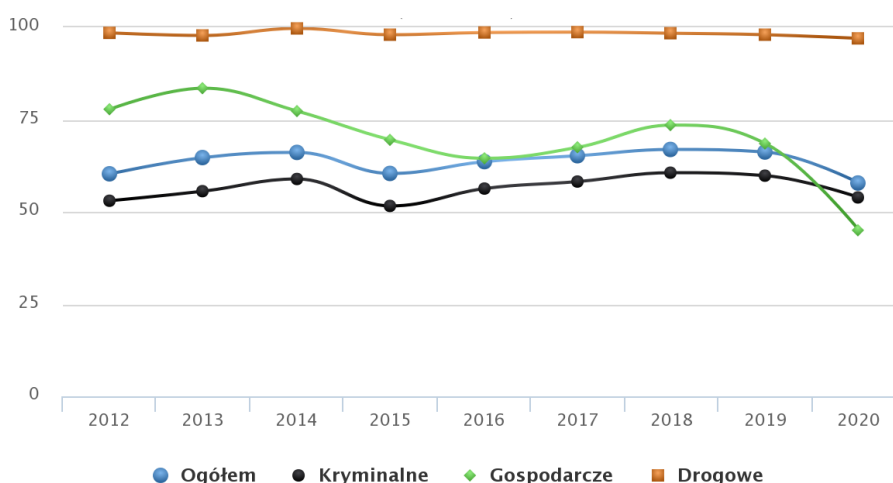


Poziom przestępczości w gminie Łęczycze

W 2020 roku w gminie Łęczycze stwierdzono szacunkowo (w oparciu o dane powiatowe) 189 przestępstw. Oznacza to, że na każdych 1000 mieszkańców odnotowano **15,69** przestępstw. Jest to wartość znacznie mniejsza od wartości dla województwa pomorskiego oraz znacznie mniejsza od średniej dla całej Polski. Wskaźnik wykrywalności sprawców przestępstw dla wszystkich przestępstw ogółem w gminie Łęczycze wynosi 57,80% i jest znacznie mniejszy od wskaźnika wykrywalności dla województwa pomorskiego oraz znacznie mniejszy od wskaźnika dla całej Polski. W przeliczeniu na **1000** mieszkańców gminy Łęczycze najczęściej stwierdzono przestępstw o charakterze kryminalnym – 11,71 (wykrywalność 53%) oraz przeciwko mieniu – 8,79 (wykrywalność 33%). W dalszej kolejności odnotowano przestępstwa drogowe - 1,37 (97%) oraz przeciwko życiu i zdrowiu - 0,35 (89%).



Rys. 8 Przestępstwa stwierdzone w gminie Łęczycze w latach 2012-2020, Źródło: GUS



Rys. 9 Wskaźnik wykrywalności sprawców przestępstw w gminie Łęczycze w latach 2012-2020, Źródło: GUS



2.4. Pomoc społeczna i ochrona zdrowia

Ośrodek Pomocy Społecznej w Łęczycach został powołany do realizacji zadań z zakresu pomocy społecznej wynikających z ustawy o pomocy społecznej. Celem i głównym zadaniem Ośrodka jest zaspakajanie niezbędnych potrzeb życiowych osób i rodzin oraz umożliwianie im bytowania w warunkach odpowiadających godności człowieka. Rodzaj, forma i rozmiar świadczenia pomocy powinny być odpowiednie do okoliczności uzasadniających udzielenia pomocy. Formy niesienia pomocy osobom potrzebującym oraz sposoby finansowania tej pomocy są ustawowo określone. Ustawa o pomocy społecznej rozgraniczyła co należy do zadań własnych gminy, a co do zadań zleconych gminie. Realizacja zadań zleconych gminie finansowana jest ze środków rządowych natomiast realizacja zadań własnych ze środków samorządowych. Ośrodek realizuje również zadania wynikające z innych aktów prawnych, a w szczególności z ustawy o wspieraniu rodziny i systemie pieczy zastępczej, ustawy o pomocy państwa w wychowywaniu dzieci, ustawy o świadczeniach rodzinnych, ustawy o pomocy osobom uprawnionym do alimentów, ustawy o przeciwdziałaniu przemocy w rodzinie, ustawy o dodatkach mieszkaniowych a także innych ustaw.

Włodarze gminy dbają o to aby mieszkańcy czuli się w niej dobrze i bezpiecznie. Wspomagają potrzebujących w zakresie przeciwdziałania przemocy w rodzinie, wypłacają różnego rodzaju zasiłki okresowe, celowe, stałe, dodatki mieszkaniowe. Gmina swoim działaniem wspiera osoby starsze, schorowane, z niepełnosprawnościami. Tą formą pomocy objęto 9 osób. Gmina przeznaczona otrzymaną dotację z budżetu państwa na specjalistyczne usługi opiekuńcze w miejscu zamieszkania dla osób z zaburzeniami psychicznymi. Skorzystało z niej 4 dzieci.

Ważnym punktem wsparcia mieszkańców gminy jest realizowanie Rządowego programu „Posiłek w szkole i w domu”. Z dożywiania w szkole skorzystało 381 dzieci na podstawie decyzji OPS a 66 dzieci na podstawie wniosku Dyrektora Szkoły. W ramach programu udzielono pomocy w formie zasiłków celowych na zakup żywności dla 255 rodzin oraz w formie rzeczowej dla 7 osób.

W ramach pomocy rodzinie, Gmina wspiera tą „komórkę” poprzez m.in. świadczenia wychowawcze, rodzinne, fundusze alimentacyjne i pomoc w zakupach materiałów biurowych, energii, usług. Skorzystało z niej 1580 rodzin, gdzie udzielono świadczeń dla 2898 dzieci.

Sporym wsparciem jest również możliwość korzystania z Karty Dużej Rodziny, czyli systemu zniżek i dodatkowych uprawnień dla rodzin wielodzietnych 3+. W 2020r. Ośrodek wydał 271 takich kart dla 97 rodzin. Inną formą pomocy dla rodzin jest wypłata świadczeń na podstawie Rządowego programu „Dobry Start”. Taką pomoc w 2020 roku uzyskały 1202 rodziny

Ochrona zdrowia:

Na obszarze Gminy Łęczycy podstawową ambulatoryjną i specjalistyczną opiekę medyczną oraz promocję zdrowia prowadzi Samodzielny Publiczny Zakład Opieki Zdrowotnej w Łęczycach, mieszczący się przy ul. Długiej 15 (SP ZOZ Łęczycy). Działa on na podstawie ustawy z dnia 15 kwietnia 2011r. o działalności leczniczej, art. 18 ust 2 pkt 15 ustawy z dnia 8 marca 1990r. o samorządzie gminnym, ustawy z dnia 27 sierpnia 2004r. o świadczeniach opieki zdrowotnej finansowanych ze środków publicznych, Statutu Samodzielnego Publicznego Zakładu Opieki Zdrowotnej w Łęczycach oraz regulaminów i zarządzeń wewnętrznych. Filia SP ZOZ funkcjonuje w Strzebielinie – Osiedlu przy ul. Leśnej.



SP ZOZ w Łęczycach obejmuje swym zasięgiem działania ogół ludności zamieszkałej na stałe lub czasowo na terenie administracyjnym gminy Łęczycy. Ze świadczeń SP ZOZ w Łęczycach mogą korzystać również mieszkańcy spoza obszaru działania na podstawie odrębnie zawartych umów.

Do zadań SP ZOZ w Łęczycach należą w szczególności świadczenia zdrowotne służące zachowaniu, ratowaniu, przywracaniu i poprawie zdrowia oraz inne działania medyczne wynikające z procesu leczenia lub przepisów odrębnych regulujących zasady ich wykonywania, a w szczególności:

1. Badanie i udzielanie porad lekarskich i porad w domu chorego;
2. Leczenie;
3. Opieka nad kobietą ciężarną i jej płodem, porodem oraz nad noworodkiem;
4. Opieka nad zdrowym dzieckiem;
5. Pielęgnacja chorych;
6. Pielęgnacja niepełnosprawnych i opieka nad nimi;
7. Orzekanie i opiniowanie o stanie zdrowia;
8. Zapobieganie powstawaniu urazów i chorób poprzez działania profilaktyczne oraz szczepienia ochronne;
9. Czynności z zakresu zaopatrzenia w przedmioty ortopedyczne i pomocnicze;
10. Prowadzenie czynnego poradnictwa, szczególnie w odniesieniu do populacji: – chorych z chorobami społecznymi i cywilizacyjnymi; – innych chorych przewlekle, których stan zdrowia wymaga systematycznej opieki;
11. Orzekanie o stanie zdrowia, a w tym o czasowej niezdolności do pracy, współdziałanie z instytucjami orzekającymi o stałej niezdolności do pracy, oraz prowadzenie innej działalności orzeczniczej;
12. Prowadzenie działalności profilaktycznej i promocji zdrowia;
13. Organizowanie innych form opieki medycznej w sytuacjach awaryjnych (klęski żywiołowe, katastrofy, epidemiczne szerzenie się chorób);
14. Opieka stomatologiczna leczenie i profilaktyka.

Nadzór na działalnością Samodzielnego Publicznego Zakładu Opieki Zdrowotnej sprawuje Rada Gminy Łęczycy, jako podmiot tworzący.

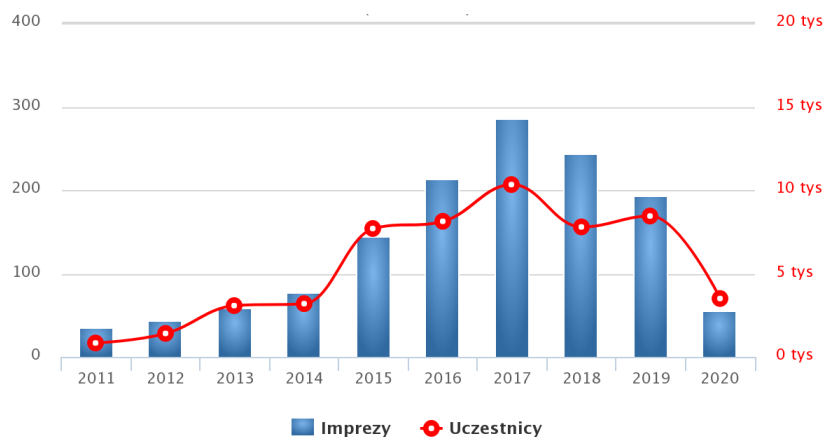
Specjalistyczne i wysokospecjalistyczne badania dostępne są dla mieszkańców gminy w ośrodkach zdrowia w Wejherowie i Lęborku.

2.5. Kultura, edukacja i oświata

2.5.1. Kultura

Domy i ośrodki kultury, kluby i świetlice w 2020 roku w gminie Łęczycy: 7 (publiczne: 7, prywatne: 0), w tym obiekty przystosowane dla osób niepełnosprawnych poruszających się na wózkach inwalidzkich: 5 (przystosowane wejście do budynku: 5, udogodnienia wewnątrz budynku: 5). W gminie Łęczycy 3 instytucje posiadają sale widowiskowe, w których znajduje się 300 standardowych miejsc dla widzów.





Rys. 10 Imprezy organizowane przez domy kultury oraz ich uczestnicy w latach 2011-2020, Źródło: GUS

Imprezy organizowane przez jednostki w 2020 roku oraz liczba uczestników:

- imprezy ogółem: 55 (uczestnicy: 3 497)
- prelekcje, spotkania, wykłady: 3 (uczestnicy: 106)
- imprezy turystyczne i sportowo - rekreacyjne: 8 (uczestnicy: 1 290)
- konkursy: 6 (uczestnicy: 120)
- pokazy teatralne: 7 (uczestnicy: 190)
- warsztaty: 3 (uczestnicy: 191)
- inne: 28 (uczestnicy: 1 600)

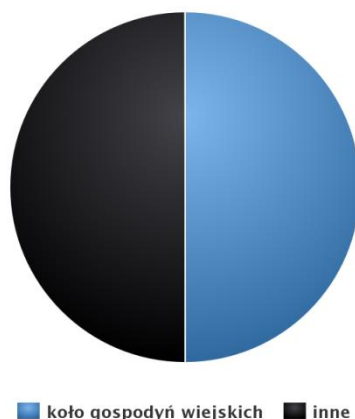


Rys. 11 Imprezy organizowane przez domy kultury w gminie Łęczyce, 2020, Źródło: GUS

Koła / kluby / sekcje i członkowie w 2020 roku:

- ogółem: 2 (członkowie: 72)
- koło gospodyń wiejskich: 8
- inne 1 (członków: 40)

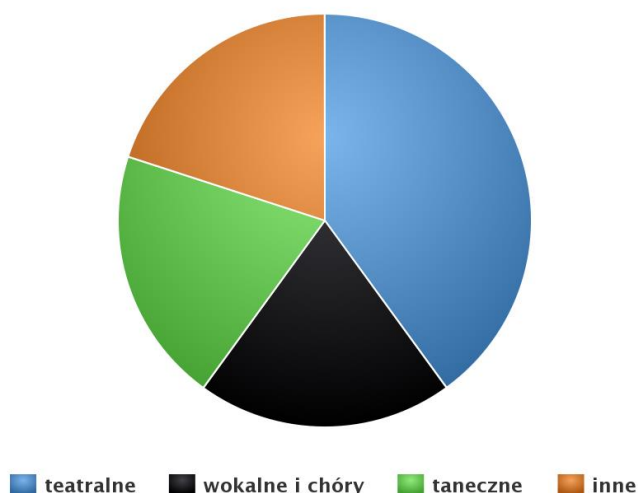




Rys. 12 Koła/kluby/sekcje w 2020r., Źródło: GUS

Grupy artystyczne i członkowie w 2020 roku:

- ogółem: 5 (członkowie: 94)
- teatralne: 2 (członkowie: 50)
- wokalne i chóry: 1 (członkowie: 8)
- taneczne: 1 (członkowie: 11)
- inne: 1 (członkowie: 25)



Rys. 13 Grupy artystyczne, 2020, Źródło: GUS

Gminna Instytucja Kultury i Biblioteka w Łęczycach z siedzibą w Strzebielinie ul. Tuwima 4, została utworzona Uchwałą nr X/49/2003 Rady Gminy Łęczycze z dnia 19 lipca 2002r. w sprawie przekształcenia gminnej instytucji kultury. Przekształcono Świetlicę Wiejską w Świetlinie, Świetlicę Wiejską w Kaczkowie i Świetlicę Wiejską w Dziecielcu oraz Instytucję Kultury – Gminną Bibliotekę Publiczną w Łęczycach w Gminną Instytucję Kultury

Przedmiotem działalności instytucji kultury jest m.in.

- rozpoznawanie, rozbudzanie zainteresowań i potrzeb kulturalnych,
- przygotowanie do odbioru i tworzenia wartości kulturalnych,
- kształtowanie wzorów i nawyków aktywnego uczestnictwa w kulturze,

- reprezentowanie na zewnątrz dorobku kulturalnego gminy,
- popieranie i promowanie rodzimych talentów artystycznych, zwłaszcza dzieci młodzieży,
- inspirowanie działalności i opieka merytoryczna nad zespołami muzycznymi, tanecznymi, teatralnymi, plastycznymi oraz innymi krzewiącymi formy działalności kulturalnej na terenie gminy Łęczyce,
- edukacja kulturalna i wychowanie przez sztukę,
- prowadzenie działalności wystawienniczej,
- utrwalanie tradycji regionalnych, gminnych,
- organizowanie imprez kulturalnych w różnych formach: koncertów, wystaw, wieczorów autorskich, spotkań literackich i innych, mających na celu upowszechnianie kultury.

Na terenie Gminy Łęczyce funkcjonuje Biblioteka Publiczna współpracująca z Powiatową i Miejską Biblioteką Publiczną w Wejherowie.

Gmina może pochwalić się również Gminną Orkiestrą Dętą.

Na terenie Gminy Łęczyce funkcjonują również Świetlice wiejskie, znajdujące się m.in. w Strzebielinie, Kisewie, Kaczkowie, Świetlinie, Nawczu, Rozfazinie, Dzięcielcu, Czytelnia w Brzeźnie Lęborskim, Sala świetlicowa w Bożympolu Wielkim.

W 2019r. Świetlice stanowiły bazę do działań zarówno realizujących zadania Gminnej Instytucji Kultury i Biblioteki, jak i zadań środowiskowych. Poza udostępnianiem świetlic dla społeczności lokalnej prowadzone były również zajęcia rekreacyjne. W Nawczu w Świetlicy wiejskiej – zajęcia teatralne zespołu „Maska”, warsztaty instrumentalne oraz zajęcia taneczne i nauka gry na instrumentach w Świetlicy wiejskiej w Świetlinie, warsztaty wokalne w Świetlicy wiejskiej w Kaczkowie, zajęcia taneczne i warsztaty integralno – wokalne w Świetlicy wiejskiej w Dzięcielcu, oraz na Sali świetlicowej w Bożympolu Wielkim.

Do podstawowych zadań biblioteki publicznej działającej na terenie gminy Łęczyce w 2019r. było m.in. gromadzenie, opracowywanie zbiorów bibliotecznych, promowanie czytelnictwa i prowadzenie działalności kulturalnej. Biblioteka systematycznie uzupełnia swoje zbiory – zakupiono 2974 pozycje książkowe i 44 audiobooki. Gmina wychodzi naprzeciw mieszkańcom, którzy mieszkają w miejscowościach pozbawionych bibliotek i wprowadziła wypożyczalnię w ramach „Biblioteki na kółkach”.

Dla najmłodszych mieszkańców gminy Łęczyce natomiast prowadzono akcję „Na dobry początek”. Kontynuowano współpracę z Fundacją Metropolia Dzieci przy projekcie „Z książką na start”, w ramach której dzieci w wieku 0-6 lat otrzymywały paszporty biblioteczne i książeczki. W ramach cyklicznych działań w Gminnej Bibliotece Publicznej w Łęczycach oraz w Strzebielinie prowadzony był Dyskusyjny Klub Książki oraz Klub Czytających Rodzin. Biblioteka w Łęczycach wraz z filiami prowadziła działalność kulturalną i oświatową. Przeprowadzone zostały lekcje biblioteczne, spotkania autorskie, a także konkursy literackie.

2.5.2. Edukacja

W gminie Łęczyce, 3 590 mieszkańców jest w wieku potencjalnej nauki (3-24 lata) (w tym 1 763 kobiet oraz 1 827 mężczyzn). Według Narodowego Spisu Powszechnego z 2011 roku 15,5% ludności posiada wykształcenie wyższe, 2,5% wykształcenie policealne, 12,7% średnie ogólnokształcące, a 15,6% średnie zawodowe. Wykształceniem zasadniczym zawodowym legitymuje się 26,7% mieszkańców gminy Łęczyce, gimnazjalnym 6,0%, natomiast 20,0% podstawowym ukończonym. 1,1% mieszkańców zakończyło edukację przed ukończeniem szkoły podstawowej.



W porównaniu do całego województwa pomorskiego mieszkańcy gminy Łęczyce mają nieznacznie niższy poziom wykształcenia. Wśród kobiet mieszkających w gminie Łęczyce największy odsetek ma wykształcenie podstawowe ukończone (22,1%) oraz zasadnicze zawodowe (20,2%). Mężczyźni najczęściej mają wykształcenie zasadnicze zawodowe (33,3%) oraz podstawowe ukończone (17,8%).

W 2018 roku w gminie Łęczyce mieściło się 6 przedszkoli, w których do 20 oddziałów uczęszczało 429 dzieci (209 dziewczynek oraz 220 chłopców). Dostępne były 483 miejsca. Dla porównania w 2008 roku w gminie Łęczyce mieściły się 4 przedszkola, w których do 14 oddziałów uczęszczało 227 dzieci (106 dziewczynek oraz 121 chłopców). Dostępne były 242 miejsca.

17,7% mieszkańców gminy Łęczyce w wieku potencjalnej nauki (3-24 lata) zalicza się do przedziału 3-6 lat - wychowanie przedszkolne (17,6% wśród dziewczynek i 17,7% wśród chłopców). Na tysiąc dzieci w wieku przedszkolnym 706 uczęszcza do placówek wychowania przedszkolnego. Na jedno miejsce w placówce wychowania przedszkolnego przypada 0,93 dzieci w wieku przedszkolnym.

Placówkę ma 5 szkół podstawowych, w których w 71 oddziałach uczyło się 1 274 uczniów (609 kobiet oraz 665 mężczyzn). Dla porównania w 2008 roku w gminie Łęczyce placówkę miało 5 szkół podstawowych, w których w 51 oddziałach uczyło się 989 uczniów (486 kobiet oraz 503 mężczyzn).

W grupie wiekowej 3-24 lata na poziomie podstawowym (7-12 lat) kształcą się 28,7% ludności (28,2% wśród dziewczynek i 29,2% wśród chłopców). Na 1 oddział w szkołach podstawowych przypada 17,9 uczniów. Współczynnik skolaryzacji brutto (Stosunek wszystkich osób uczących się w szkołach podstawowych do osób w wieku 7-12 lat) wynosi 92,99. W grupie wiekowej 3-24 lata na poziomie ponadgimnazjalnym (16-18 lat) kształcą się 17,3% mieszkańców (17,8% wśród dziewczyn i 16,8% wśród chłopaków). W przedziale wiekowym odpowiadającym edukacji w szkołach wyższych (19-24 lat) znajduje się 22,5% mieszkańców gminy Łęczyce w wieku potencjalnej nauki (22,5% kobiet i 22,4% mężczyzn).

2.5.3. Oświata

W latach 2017-2019 została przeprowadzona reforma oświatowa przekształcając podstawowe szkoły sześcioletnie w ośmioletnie. W ramach reformy gimnazja zostały włączone do szkół podstawowych. Ostatni rok funkcjonowania klas gimnazjalnych zakończył się 31 sierpnia 2019r., w którym ukończyło naukę 148 gimnazjalistów (7 klas gimnazjalnych).

W dniu 22 lutego 2019r. został zarejestrowany klub dziecięcy pod nazwą: Dorota Chołody Przedszkole i Klub Dziecięcy „SMYK” w Bożympolu Małym. Do klubu zostało przyjętych 17 dzieci w wieku do lat 3.

Wyniki egzaminów klas gimnazjalnych i ośmioklasistów w 2020r.

Egzamin ósmoklasisty został przeprowadzony od 16 do 18 czerwca 2020r. z zachowaniem reżimu sanitarnego. Uczniowie, którzy z przyczyn losowych lub zdrowotnych nie przystąpili do niego w powyższym terminie, napisali egzamin 7, 8 i 9 lipca 2020r. Egzamin ósmoklasisty był przeprowadzany w formie pisemnej. Każdy ósmoklasista przystąpił do egzaminu z trzech przedmiotów obowiązkowych, tj.:

- 1) języka polskiego,
- 2) matematyki,
- 3) języka obcego nowożytnego.



Do egzaminu przystąpiło 177 uczniów klas ósmych.

Wyniki z egzaminu ośmioklasisty z języka polskiego osiągnął 54% (średni wynik), z matematyki 34%, z języka angielskiego 41%. Największą trudność sprawił uczniom egzamin z matematyki, zwłaszcza w Szkole Podstawowej w Bożympolu Wielkim (średni wynik 30%). Natomiast najlepiej wypadł egzamin z języka polskiego i najwyższy średni wynik z tego przedmiotu uzyskali uczniowie z Zespołu Szkolno-Przedszkolnego w Łęczycach na poziomie 56%.

Tab. 5 Przedszkola i punkty przedszkolne w gminie Łęczyce

Przedszkola	6
Przedszkola w szkołach podstawowych	2
Przedszkola specjalne	0
Oddziały	20
Oddziały przedszkolne w szkołach podstawowych	3
Oddziały w przedszkolach specjalnych	0
Miejsca	483
Miejsca w przedszkolach specjalnych	0

Źródło: GUS

Tab. 6 Poziom wykształcenia z podziałem na poziom i w porównaniu wartości w gminie z województwem oraz krajem

Wykształcenie	Gmina %	Województwo %	Kraj %	Kobiety %	Mężczyźni %
Wyższe	15,5	18,7	17,9	18,1	12,7
średnie i policealne	30,8	33,2	33,3	33,1	28,3
Policealne	2,5	2,7	2,7	3,4	1,5
średnie ogólnokształcące	12,7	13,3	12,4	15	10,2
średnie zawodowe	15,6	17,3	18,1	14,7	16,6
zasadnicze zawodowe	26,7	23,2	22,9	20,2	33,3
Gimnazjalne	6	5,3	5,2	5,2	6,8
podstawowe ukończone	20	18,3	19,3	22,1	17,8
podstawowe nieukończone i bez wykształcenia	1,1	1,2	1,4	1,1	1,1

Źródło: GUS

Tab. 7 Przedszkola i punkty przedszkolne w gminie Łęczyce

Dzieci	Gmina	Województwo	Kraj
w placówkach wychowania przedszkolnego na 1 tyś. dzieci w wieku 3-5 lat	706	835	873
dzieci w wieku 3-5 lat przypadające na jedno miejsce w placówce wychowania przedszkolnego	0,93	0,98	0,89

Źródło: GUS

Przedszkola w Łęczycach:

- Przedszkole Publiczne w Łęczycach ul. Topolowa 1, Łęczyce
- Punkt przedszkolny „Słoneczko” w Brzeźnie Lęborskim, Brzeźno Lęborskie 14d, Łęczyce
- Przedszkole Publiczne w Strzebielinie Osiedlu, ul. M. C. Skłodowskiej 1, Strzebielino Osiedle
- Przedszkole Niepubliczne „Bajka” w Bożympolu Wielkim, ul. Chmieleniecka 3, Bożepole Wielkie
- Dorota Chołody Przedszkole i Klub Dziecięcy „Smyk” w Bożympolu Małym, ul. Wiejska 14, Bożepole Wielkie



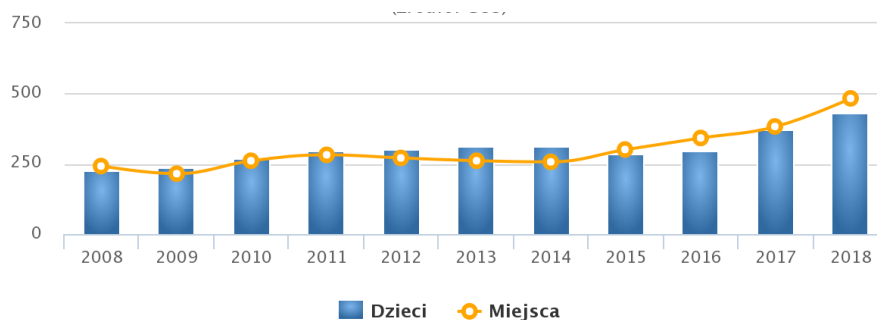
Tab. 8 Szkoły podstawowe w gminie Łęczycze – uczniowie i absolwenci w latach 2008-2018

Szkoły podstawowe dla dzieci i młodzieży bez szkół specjalnych	5
Oddziały	71
Uczniowie	1274
Kobiety (uczniowie) – 47,8 %	609
Mężczyźni (uczniowie) – 52,2 %	665
Oddziały w przedszkolach specjalnych	0

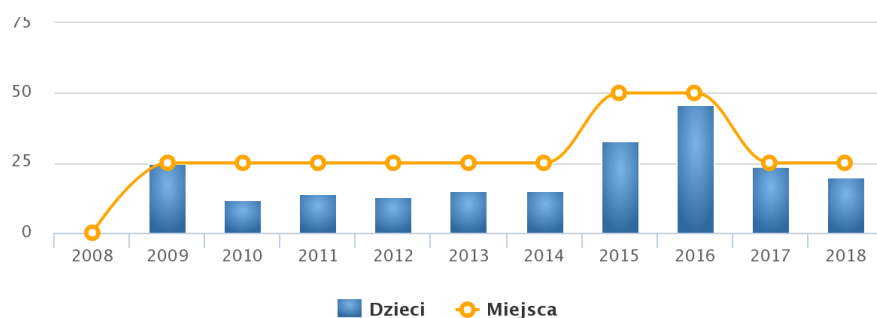
Źródło: GUS

Szkoły funkcjonujące na terenie Gminy Łęczycze (m.in.):

- Szkoła Podstawowa im. Janusza Kusocińskiego w Bożympolu Wielkim ul. Szkolna 1,
- Szkoła im. kpt. ż. w. Karola Olgierda Burchardta w Strzebielinie Osiedlu, ul. Marii C. Skłodowskiej 1,
- Filialna Szkoła Podstawowa im. Adama Loreta w Łęczycach, Brzeźno Lęborskie,
- Szkoła Podstawowa im. Adama Loreta w Łęczycach ul. Topolowa 1, Łęczycze
- Zespół Kształcenia i Wychowania w Rozłazinie, ul. Długa 21, Rozłazino



Rys. 14 Przedszkola w gminie Łęczycze, dzieci oraz dostępne miejsca w latach 2008-2018, Źródło: GUS

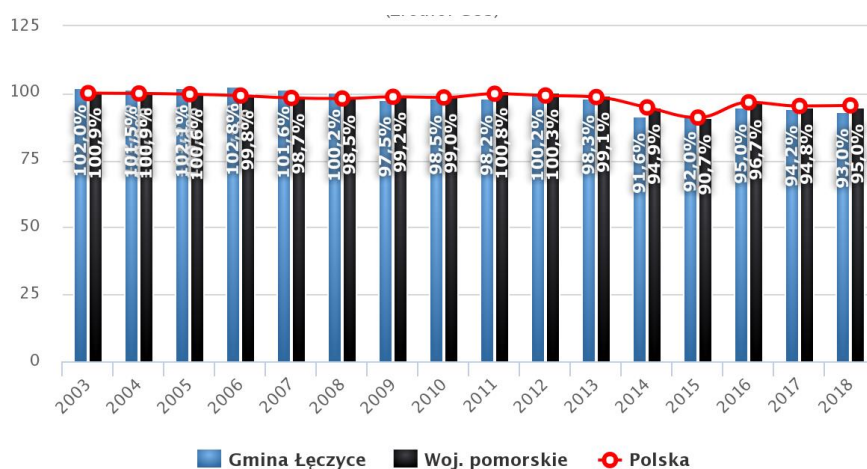


Rys. 15 Punkty przedszkolne w gminie Łęczycze – dzieci oraz dostępne miejsca w latach 2008-2018, Źródło: GUS





Rys. 16 Szkoły podstawowe w gminie Łęczycze – uczniowie i absolwenci w latach 2008-2018, Źródło: GUS



Rys. 17 Szkolnictwo podstawowe w gminie Łęczycze – współczynnik skolaryzacji brutto w latach 2003-2018, Źródło: GUS

2.6. Sport i rekreacja

Sport i rekreacja to z pewnością doskonała metoda usuwania skutków siedzącego i stresogennego trybu życia. Zapewniają relaks, utrzymanie równowagi psychicznej, dostarczają pozytywnej energii, stymulują i wzmacniają rozwój naszych uzdolnień i predyspozycji, są doskonałe w szlifowaniu szlachetnych cech charakteru.

W Gminie Łęczycze znajduje się kilka obiektów sportowych wśród których należy wymienić:

- boiska wiejskie do gry w piłkę nożną zlokalizowane są w miejscowościach: Brzeźno Łęborskie, Łęczycze, Rozłazino, Bożepole Wielkie, Dzieścielec, Kaczkowo, Świetlino, Łowcz Górny, Wysokie
- 5 boisk szkolnych znajdujących się przy szkołach w – Bożympolu Wielkim, Strzebielinie, Rozłazinie, Brzeźnie Łęborskim, Łęczycach
- 4 sale gimnastyczne przy szkołach w Łęczycach, Bożympolu Wielkim i Strzebielinie (w Strzebielinie sala wymaga remontu), Rozłazinie

Według danych GUS w Gminie Łęczycze znajduje się 1 hotel, 1 schronisko.

2.7. Aktywność mieszkańców

Ilość złożonych wniosków, interpelacji, zapytań w kadencji Rady Gminy 2018-2023 - 5



- o Interpelacja Radnego Tomasza Biało-brzeskiego ws stanu technicznego placu zabaw w Brzeźnie Lęborskim.
- o Interpelacja radnego Łukasza Piątek ws występującego fetoru wydobywającego się z kanalizacji na ulicy Leśnej w Łęczycach.
- o Interpelacja radnego Łukasza Piątek ws występującego problemu z siecią kanalizacyjną na ulicy Leśnej i Podgórnej.
- o Interpelacja Radnego Krzysztofa Licau ws pomocy w wzmocnieniu bezpieczeństwa na drogach.
- o Zapytanie radnych Wioletty Piankowskiej i Marzeny Ropeli ws realizacji zadania w miejscowości Chmieleniec.

Rejestr umów podpisanych w poszczególnych latach: (dotacje, dostawa, usługa, roboty budowlane) z firmami, m.in. na bieżące utrzymanie dróg gminnych, wywóz nieczystości, dostawę mat. Biurowych, organizację i prowadzenie działalności w zakresie sportu, utrzymanie czystości w gminie, na placach zabaw.

- o na koniec 2018: 261 umów
- o na koniec 2019: 290 umów
- o na koniec 2020: 270 umów
- o na 02.02.2021: 58 umów

Inwestycje celu publicznego:

- o 2018 opisane – 117
- o 2019 – 90
- o 2020 – 109
- o 2021 – 9

Studium uwarunkowań i kierunków zagospodarowania od 2015-2021 - 8

Petycje:

- o 2018 – 6, odpowiedzi – 5
- o 2019 – 4, odpowiedzi – 3
- o 2020 – 4, rozpatrzone – 2

Rejestr zamówień na sprzedaż napojów alkoholowych:

2017 rok: na terenie Gminy Łęczycze ustalono maksymalną liczbę zezwoleń na sprzedaż napojów alkoholowych przeznaczonych do spożycia w miejscu sprzedaży:

- o do 4,5% zawartości alkoholu oraz na piwo - 15
- o powyżej 4,5% do 18% zawartości alkoholu (z wyjątkiem piwa) - 10
- o powyżej 18% zawartości alkoholu - 10

2018 rok: na terenie Gminy Łęczycze ustalono maksymalną liczbę zezwoleń na sprzedaż napojów alkoholowych przeznaczonych do spożycia poza miejscem sprzedaży:

- o do 4,5 zawartości alkoholu oraz na piwo - 45
- o powyżej 4,5% do 18% zawartości alkoholu (z wyjątkiem piwa) - 40
- o powyżej 18 % zawartości alkoholu – 40

Na terenie Gminy Łęczycze ustalono:

- o 40 punktów sprzedaży napojów zawierających powyżej 4,5% alkoholu (z wyjątkiem piwa) przeznaczonych do spożycia poza miejscem sprzedaży,



- o 12 punktów sprzedaży napojów zawierających powyżej 4,5% alkoholu(z wyjątkiem piwa) przeznaczonych do spożycia w miejscu sprzedaży.

W 2020 roku w Gminie Łęczycze odbyło się:

- o ponad 20 spotkań Komisji Rewizyjnej.
- o od maja do grudnia odbyło się 12 posiedzeń Komisji Porządku Publicznego. W związku z sytuacją pandemiczną nie udało się w pełni zrealizować Planu Pracy komisji na rok 2020.
- o 47 posiedzeń komisji gospodarczej i budżetu rady gminy Łęczycze
- o 13 posiedzeń komisji skarg, wniosków i petycji dotyczących.

Pozytywnie zaopiniowano 13 wniosków, 3 uznano za bezzasadne i 1 przekazano do opinii Wójta, jako organu właściwego.

- o Wniosek o obniżenie kosztów dzierżawy działki (nr 156/1, Brzeźno Lęborskie) – opinia odmowna
- o Zaopiniowanie wniosku mieszkańców, Rady Sołectkiej oraz Sołtysa Rozłazina w sprawie wykonania przyłącza wodociągowego i kanalizacyjnego – opinia pozytywna
- o Rozpatrzenie skargi mieszkańca Łęczyc na działalność Wójta Gminy Łęczycze – opłata śmieciowa – skarga bezzasadna
- o Zaopiniowanie wniosku mieszkańca Strzebielina w sprawie nadania nazwy ulicy – (działka nr 354/39) – opinia pozytywna
- o Rozpatrzenie skargi Sołtysa Chmieleńca na działanie Wójta Gminy Łęczycze – skarga uznana za zasadną
- o Wniosek Sołtysa Łęczyc w sprawie sprzątnięcia poboczy oraz chodników, użytkowaniu mosty, naprawy uszkodzeń chodników na terenie Łęczyc – wniosek zaopiniowany pozytywnie
- o Wniosek mieszkańca Strzebielina o zmianę linii zabudowy na działce 84/16 – wniosek zasadny
- o Wniosek Kierownika Ośrodka Zdrowia w Łęczycach o termomodernizację oraz powiększenie istniejącego parkingu – wniosek zasadny
- o Zaopiniowanie wniosku Sołtysa Kaczkowa – budowa chodnika – opinia pozytywna
- o Zaopiniowanie wniosku Sołtysa Chmieleńca i Rady Sołectkiej – remont drogi od leśniczówki do Mokrego Boru – opinia pozytywna
- o Zaopiniowanie wniosku Mieszkańców Bukowa – modernizacja drogi – opinia pozytywna
- o Zaopiniowanie wniosku Sołtysa Chmieleńca – zakup płyt Yomb. Zakup i montaż lampy przy przystanku szkolnym – skrzyżowanie Mokry Bór i Domy Celne – opinia pozytywna
- o Rozpatrzenie skargi Mieszkańców Dąbrowy Brzezińskiej na Kierownika OPS w Łęczycach – skarga bezzasadna
- o Zaopiniowanie wniosku Sołectwa Chrzanowo – budowa świetlicy wiejskiej – wniosek zasadny
- o Wniosek Sołectwa Kaczkowo – DZ 105/10 – remont drogi – wniosek zaopiniowany pozytywnie
- o Zaopiniowanie wniosku Sołectwa Świetlino – zakup lamp, utwardzenie drogi gminnej, remont drogi powiatowej w Świetlinie – wniosek zasadny
- o Skarga mieszkańca Strzebielina na bezczynność Wójta Gminy Łęczycze – brak odpowiedzi na pismo. Skargę przekazano Wójtowi – organ właściwy do rozpatrzenia skargi.

W 2020 roku Komisja Oświaty, Zdrowia, Kultury i Sportu Rady Gminy Łęczycze odbyła 21 spotkań, w tym 2 spotkania wspólne – z Komisją Rady i Komisją Rolną, Ochrony Środowiska i Porządku Publicznego. Spotkania odbywały się z dyrektorami szkół i przedstawicielami nauczycielskich związków zawodowych w związku z różnym naliczaniem wynagrodzeń w szkołach w okresie



pandemii. Analizowano budżet w dziale Oświata i wyniki sprawdzianu uczniów klas ósmych. Wynikiem spotkań było zrealizowanie wniosku Komisji o podział na grupy na zajęciach informatycznych w oddziałach liczących ponad 20 uczniów. Rozpatrzono również wniosek o rozpisanie konkursu na dyrektora GIKiB.

3. Obszar gospodarczy

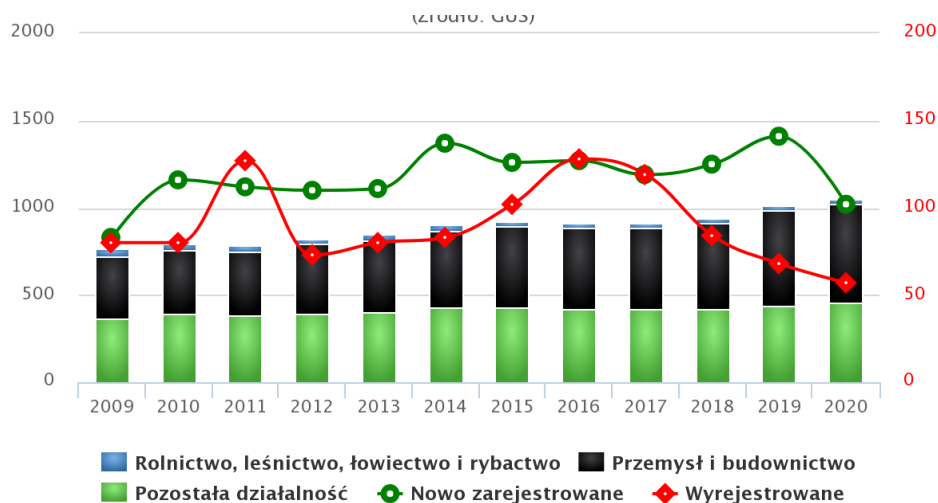
3.1. Działalność gospodarcza i rynek pracy

W 2020 roku zarejestrowano 102 nowe podmioty gospodarki narodowej, 95 w sektorze prywatnym, 94 jako osoby fizyczne prowadzące działalność gospodarczą i 1 jako stowarzyszenia i organizacje społeczne.

Według danych z rejestru REGON wśród podmiotów posiadających osobowość prawną w gminie łączącej występują m.in. spółki cywilne – 38, spółki handlowe – 50. Analizując rejestr pod kątem liczby zatrudnionych pracowników można stwierdzić, że w gminie jest 1027 mikro-przedsiębiorstw, zatrudniających 0 - 9 pracowników.

W gminie łączącej w 2020 roku 29 podmiotów deklaruowało jako rodzaj działalności rolnictwo, leśnictwo, łowiectwo i rybactwo, natomiast jako przemysł i budownictwo swój rodzaj działalności deklaruowało 565 podmiotów, a 456 podmiotów w rejestrze zakwalifikowana jest jako pozostała działalność.

Wśród osób fizycznych prowadzących działalność gospodarczą w gminie łączącej najczęściej deklarowanymi rodzajami przeważającej działalności są Budownictwo (40.4%) oraz Przetwórstwo przemysłowe (17.5%).



Rys. 18 Podmioty gospodarki narodowej wpisane do rejestru REGON w latach 2009-2020, Źródło: GUS





Rys. 19 Rodzaje przeważającej działalności w latach 2012-2020, Źródło: GUS

W 2020 roku gmina otrzymała dotację ze środków Rządowego Funduszu Inwestycji Lokalnych. Suma wydatków z budżetu gminy łącznie wyniosły ponad 73 mln złotych. Największa część budżetu gminy łącznie – 40,81% została przeznaczona na opiekę i pomoc społeczną. Wydatki na oświatę stanowią 31,39% budżetu ogółem. Pozostałe wydatki stanowią 29,75% ogółu wydatków.

3.2. Rolnictwo i turystyka

Biorąc pod uwagę wielkość wykorzystanego obszaru, jedną z podstawowych działalności w gminie łączyce stanowi rolnictwo. Użytki rolne stanowią prawie 9.500 ha, a użytki leśne około 11 600 ha. Użytki rolne zajmują około 40% powierzchni całej gminy. Gospodarka gminy ma charakter rolniczo – przemysłowy.

Teren gminy łączyce znajduje się w obrębie wielofunkcyjnej strefy pojeziernej o charakterze rolno-leśnym. Wschodnia część gminy leży w zasięgu Aglomeracji Trójmiejskiej i prognozowana jest do intensywnego rozwoju osadniczego. Pozostała część o charakterze rolno-leśnym i leśnym, o wysokich, w skali województwa walorach przyrodniczo-krajobrazowo kulturowych, predysponowana jest do rozwoju różnych form turystyki i rekreacji z nastawieniem na rozwój ekoturystyki, turystyki kwalifikowanej i krajoznawczej oraz agroturystyki.

Na terenie gminy przewidziana jest realizacja projektu „Rzeka Łeba – Uwolnij Energię Natury”, których celem są projekty i budowa przystani kajakowych oraz przenosek w Paraszynie, Bożympolu Małym, Bożympolu Wielkim, Wielistowie i Łęczycach w ramach przedsięwzięcia strategicznego „Pomorskie Szlaki Kajakowe”.

Teren gminy położony jest w obszarze preferowanym do rozwoju turystyki krajoznawczej, kwalifikowanej i agroturystyki. W znaczeniu ponadlokalnym na terenie gminy łączyce winny rozwijać się takie formy rekreacji jak: wędrówki piesze, sporty wodne – kajakarstwo, pływanie, wędkowanie, jazda konna i turystyka rowerowa.

Przez teren gminy łączyce przebiegają dwie trasy rowerowe o znaczeniu regionalnym:

- regionalna trasa rowerowa nr 114 – Wejherowo-Łębork-Wicko (wzdłuż dróg powiatowych nr 1456, 1322, 1318),



- regionalna trasa rowerowa nr 124 - Choczewo-Lębork-Bytów (wzdłuż drogi powiatowej nr 1322).

Atrakcyjność gminy – co i gdzie warto zobaczyć:

Bożepole Małe

Po raz pierwszy w dokumentach wieś pojawiła się w 1404 roku. W 1437 roku stanowiła wolny majątek rycerski. Prawdopodobnie w XVII wieku i w połowie XIX wieku była tu niewielka osada folwarczna z dworem. Właścicielami wsi byli wówczas Bartsch i Paradski. W 1784 roku majątek został skomasowany przez F. Augusta von Platena, następnie wieś przeszła w posiadanie rodziny von Dorne. Ważnym wydarzeniem było przeprowadzenie w 1870 roku linii kolejowej przez południową część majątku. W 1945 roku majątek rozparcelowano, a pięć lat później przejęło go PGR w Godętowie. Po 1991 roku majątek był w posiadaniu Agencji Własności Rolnej Skarbu Państwa, która przekazała dwór z parkiem Archidiecezji Gdańskiej.

Warto zobaczyć:

- Pałac w zespole pałacowo-parkowym z końca XVIII wieku;
- Punkt widokowy na Jeleniej Górze (koło pola biwakowego leśnictwa Paraszynek).

Bożepole Wielkie

Początki miejscowości sięgają roku 1357, kiedy w dokumentach pojawił się zapis „Bożepole”. W 1437 roku majątek należał do rodzin Bochenów i Latoschów. W XVI i XVII wieku majątek znalazł się w posiadaniu rodzin Bochenów, Lantowów i Rexinów. Od połowy XVII wieku stanowił on własność pomorskiej rodziny Wejherów (wywodzącej się z podkołobrzeskiego Tymienia). Już w XVI wieku istniała w Bożympolu prywatna kaplica, filia parafii rozłazińskiej, a opuszczoną dziś zabytkową świątynię wybudowano w 1743 roku. W roku 1784 była tu karczma, kuźnia, młyn wodny oraz 16 domów. Córka właściciela Bożegopola, Karolina, w roku 1805 poślubiła ostatniego męskiego przedstawiciela katolickiej linii Hohenzollernów, księcia generała Hermanna Hohenzollerna-Hechingena. Życzeniem księżnej było spocząć po śmierci w bożepolskim kościele, co nastąpiło w roku 1860. W XIX stuleciu pobliskim traktem do Gdańska kilkakrotnie podróżowali członkowie pruskiego domu panującego. Największym wydarzeniem był pobyt w Bożympolu cesarza Wilhelma I, który przyjął zaproszenie ówczesnego starosty lęborskiego i zarazem właściciela tutejszego majątku Maxa von Wejhera.

Warto zobaczyć:

- Kościół św. Piotra Apostoła z 1658 i 1743 roku (w środku krypta rodziny Wejherów), przeniesiony do Skansenu we Wdzydzach Kiszewskich; usytuowanie kościoła upamiętnia głąz;
- Zrekonstruowany park dworski z zabytkowym dębem oraz dwór z początku XIX wieku (przy wyjeździe z Bożegopola na drogę Gdańsk-Szczecin); obecnie prywatne mieszkania;
- Osiedle celne z lat 20. ubiegłego wieku (drewniane piętrowe budynki we wschodniej części wsi).

Brzeźno Lęborskie

Już w połowie XVI wieku dzięki staraniom biskupa włocławskiego wybudowano tutaj świątynię drewnianą. Pierwsza informacja o Brzeźnie pochodzi z około 1400 roku. Do połowy XIX stulecia



Brzeźno podobnie jak sąsiednie Puzyce, było własnością królewską. Później część gruntów rozparcelowano zapoczątkowując rozwój wsi. Po roku 1945 kombinat rolniczy (PGR), obecnie własność ANR Skarbu Państwa.

Warto zobaczyć:

- Neogotycki kościół z roku 1880, wybudowany przez ewangelików na miejscu zrujnowanej świątyni katolickiej (na wieży rzeźba anioła datowana na rok 1724).

Chmieleniec

Miejscowość usytuowana jest w pradolinie Łeby na południowym skraju Puszczy Wierchucińskiej. W pięknym kompleksie leśnym, spacerując można tu spotkać zwierzynę leśną, odpocząć podczas zbioru grzybów i runa leśnego.

Chrzanowo

W skład Sołectwa wchodzi dwie miejscowości: Witków i Chrzanowo. Sołectwo usytuowane jest na zachodnim skraju kompleksu leśnego Lasów Łęborskich. Chrzanowo położone jest nad jeziorem, które zachęca do wypoczynku natomiast Witków leży w malowniczej kotlinie, przyległej do drogi Mierzyno-Chrzanowo w odległości ok. 5 km od głównej trasy Wejherowo-Łębork.

Dąbrowa Brzezieńska

Wieś kaszubska położona na zachodnim skraju Puszczy Wierchucińskiej. Na wschód od miejscowości znajduje się rezerwat przyrody Długosz Królewski w Łęczynie.

Dąbrówka Wielka

Choć Dąbrówka Wielka wzmiankowana była już w roku 1356 niewiele wiadomo o jej dziejach. Przez stulecia był to niewielki majątek szlachecki. Rozwój wsi nastąpił zapewne po częściowej parcelacji majątku w końcu XIX wieku.

Warto zobaczyć:

- Dwór z początku XX wieku, w środku galeria z pracami zmarłego w latach 70. plastyka Wiesława Markowskiego;
- Park z licznym starodrzewem;
- łowisko specjalne (zespół 4 stawów rybnych).

Dzięcielec

Początki osadnictwa na terenie Dzięcielca datować można na okres kultury pomorskiej. Najstarszy dokument pisany dotyczący dziejów osady pochodzi z 1400 roku. Nazwa miejscowości pochodzi od imienia Dzięcioł. Są to stare szlacheckie dobra, z których wywodził się ród Dzięcielskich. Część Dzięcielskich, z czasem uległa germanizacji, przyjmując nazwisko Dietelski. Przed reformacją znajdował się tu kościół katolicki. Wizytacja ówczesnego biskupa Szembeka wskazuje na to, że proboszcz z Rozłazina wytoczył proces luteranom o utrzymywanie zboru w Dzięcielcu. Od czasu reformacji wieś mimo przynależności do parafii w Rozłazinie, zamieszkała była przez ewangelików, którzy wzniesli tu świątynię. Dzięcielski pastor służył także ewangelikom zamieszkującym po polskiej stronie ówczesnej granicy Rzeczypospolitej i Prus. Według lustracji z 1881 roku, we wsi było 268 mieszkańców. W 1907 roku Bank Ziemski z Berlina, który wcześniej wykupił majątek dokonał jego parcelacji. W 1951 roku na 400 ha gruntów utworzono PGR.



Warto zobaczyć:

- XIX-wieczny kościółek stanowiący obecnie świątynię filialną Rozłazina;
- Częściowo przebudowana karczma, przypuszczalnie końca XVIII wieku.

Godętowo

Pierwsza wzmianka pochodzi z 1284 roku. W 1361 roku Winryk von Kniprode wieś Goditow nadaje na własność na prawie magdeburskim Januszowi von Ditleve. Przez stulecia osada ta należała do rodziny Goddentowów. Mimo położenia przy trakcie Gdańsk-Szczecin powstała wokół majątku osada nigdy nie rozrosła się.

Warto zobaczyć:

- Dwór z początku XIX wieku, otoczony parkiem;
- Pozostałości kaplicy oraz mauzoleum właścicieli majątku (na wzgórzach na południe od wsi).

Łęczycze

Łęczycze powstały w połowie XIV wieku. Akt lokacyjny osady wydał 23 stycznia 1335 roku komtur gdański. Po przejęciu Prus Królewskich przez Koronę Polską Łęczycze, jak i cała ziemia łęborska stały się lennem książąt pomorskich. Wieś z czasem uzyskała rolę centrum dóbr książęcych położonych w okolicy Łęborka. W zachowanych inwentarzach z XVII i XVIII wieku Łęczycze opisano jako wieś zamieszkałą przez 10 gburów, sołtysa i 2 karczmarzy. Okoliczne lasy uznano za należące do Łęczyc. Niemniej Łęczycze pozostawały w cieniu pobliskiego Godętowa – dużej i kościelnej wsi należącej do rodu Godentów. Rozwój Łęczyc nastąpił dopiero po drugiej wojnie światowej, w której Godętowo znacznie ucierpiało, a Łęczycze stały się siedzibą władz lokalnych.

Warto zobaczyć:

- Młyn na Łebie z końca XIX wieku;
- Tradycyjna wiejska zabudowa z początku XX stulecia.

Łówcz

W wykazie dóbr rycerskich z około 1424 roku pojawiła się forma Loffcze. W tym samym roku występuje również nazwa Łówcz, jako jedyna z 77 dóbr rycerskich ziemi łęborskiej. W XVIII i XIX wieku odróżniano Łówcz Górny – z 1 folwarkiem, Łówcz Średni – z 4 folwarkami oraz Łówcz Dolny – z 1 folwarkiem. W 1879 roku połączono Łówcz Średni i Górny, a ich właścicielem został Kutscher. Po parcelacji części majątku w 1909 roku została utworzona gmina chłopska Łówcz, która w 1911 roku liczyła 187 mieszkańców. Po 1920 roku Łówcz pozostał po niemieckiej stronie granicy, jednak większość mieszkańców stanowili Kaszubi. Podczas drugiej wojny światowej działała na tym terenie Tajna Organizacja Wojskowa Gryf Pomorski.

Warto zobaczyć:

- Cmentarz więźniów podoboju koncentracyjnego zmarłych w 1945 roku w Łówczu.

Nawcz

Nazwa miejscowości oznacza osadę założoną na świeżym gruncie. Najprawdopodobniej osada istniała tutaj jeszcze przed pojawieniem się w 1310 roku na tym terenie Zakonu Krzyżackiego. Według rejestru dóbr ziemi łęborskiej z 1437 roku, była to kaszubska posiadłość szlachecka, która szybko



została podzielona na udziały. W pierwszej połowie XVIII wieku właścicielem części udziałów był starosta łęborsko-bytowski von Grumbkov, inna część zaś należała do rodziny Wittke. W roku 1911 Nawcza był wiejską gminą o powierzchni 512 ha. Mieszkało wówczas we wsi 217 mieszkańców. W okresie międzywojennym okolice Nawcza były miejscem ożywionej działalności polskiej organizacji, m.in. przez Związek Polaków w Niemczech.

Warto zobaczyć:

- Cmentarz wojenny przy drodze z Nawcza do Kętrzyna (na którym złożone są prochy 650 więźniów obozu Stutthof, zmarłych podczas marszu śmierci zimą 1945 roku)
- Kościół-pomnik zbudowany na fundamentach jednego z byłych baraków obozu koncentracyjnego Stutthof.

Paraszyno

Paraszyno istniało już na przełomie XV i XVI wieku, jako majątek rycerski. Jeszcze w 1437 roku obowiązywało tu stare pomorskie prawo, według którego płacono podatek w naturze. Zgodnie z wolą króla Kazimierza Jagiellończyka wraz z całą ziemią łęborską w roku 1466 Paraszyno stało się lennem książąt pomorskich. W roku 1488 książę Bogusław nadał tę miejscowość Wawrzyńcowi Krakowskiemu, który 5 lat później sprzedał ją Jeckelsom. W XVII wieku jako właściciele Paraszyna wymieniani są Asdunowie i Bochenowie. W połowie XVII wieku majątek podzielono na 3 folwarki – Paraszyno, Porzecze i Stanice. Ponowne scalenie dóbr parazyńskich nastąpiło w roku 1837, a dokonał tego Stanisław Zelewski. Jako wiano jego wnuczki Anny Marii majątek przeszedł w ręce von Besserów, którzy gospodarowali tu do roku 1945. Po wojnie grunty zostały rozparcelowane, a we dworze zamieszkały dwie rodziny. Podupadający budynek przeznaczono później na hodowlę inwentarza i ostatecznie ruinę opuszczono w latach 70. Wówczas z zamiarem stworzenia tu hodowli pstrąga grunty i zdewastowany pałac przejęło PGR. Po remoncie obiekt pałacowy przeznaczono jednak na pensjonat.

Warto zobaczyć:

- Dwór szlachecki z drugiej połowy XIX wieku,
- Miejsce pamięci zamordowanych partyzantów Gryfa Pomorskiego (szczątki bunkra).

Pużyce

Pierwsze informacje o Pużycach pochodzą z roku 1356. Z tego czasu zachował się akt nadania wsi przez gdańskiego komtura niejakiemu Dobroszowi i Kirstaminowi, którzy objęli po 50 włók. Osadę lokowano na prawie chełmińskim. Najpierw stanowiła ona własność książęcą, później zaś królewską. Jak wskazuje lustracja z 1427 roku, z 50 włók było 20 włók pustych, dlatego też zakon na prośbę mieszkańców zmienił podział z włók na radła, których było wówczas 25. W XVII i XVIII wieku Pużyce jako dobro starościńskie podlegało starostwu w Łęborku.

Warto zobaczyć:

- Kilka ryglowych chałup z przełomu XIX i XX wieku;
- Murowana stopa wiatraka typu „Holender”.

Rozłazino

W 1356 roku komtur gdański nadał Rozłazino na prawie chełmińskim niejakiemu Ryszardowi. Już w XIV wieku powstała tu samodzielna parafia z własnym kościołkiem, który po upowszechnieniu się



protestantyzmu stał się tylko świątynią filialną, jednak nigdy nie został przejęty przez protestantów. Dzięki postawie biskupa chełmińskiego Jana Marwitza w roku 1864 powstała tu parafia, obejmująca swym zasięgiem okoliczne wsie w promieniu 15 kilometrów. Przez 4 lata przy kościele funkcjonowała też prywatna szkoła katolicka. Długoletni proboszcz ksiądz Block, mimo zamknięcia przez władze pruskie szkoły nadal nauczał dzieci. W roku 1884 nawet dziedzic z pobliskiego Bożegopola, von Weiher, skarżył się na prowadzoną po polsku naukę. Mimo polskiej świadomości mieszkańców Rozłazino po zakończeniu I wojny światowej zostało po niemieckiej stronie granicy. Urzędujący tu wówczas ksiądz Wensierski zwrócił się do władz z prośbą o przeniesienie do Przechlewa, bo tam większość katolików była ... Niemcami. Szybki rozwój Rozłazina przypadł na przełom XIX i XX wieku. Wówczas mieszkańcy założyli własną kasę oszczędnościową i towarzystwo gospodarcze. Wspólnym wysiłkiem wybudowano w Rozłazinie gorzelnię i wyposażono kółko rolnicze. Wieś stanowiła też siedzibę lokalnych władz. Po wojnie Rozłazino, mimo znaczenia jako wieś gromadzka podupadło. W roku 1973 wraz z sąsiednimi miejscowościami włączono je do gminy Łęczycze. Obecnie jest jedną z większych i zasobniejszych wsi w tej gminie.

Warto zobaczyć:

- Kościół parafialny św. Wojciecha z lat 1840-1841, z zachowanym starym wyposażeniem oraz oryginalnymi polsko-niemieckimi witrażami w prezbiterium (są na nich nazwiska osób poległych w I wojnie światowej);
- Pomnik Papieża Jana Pawła II przy kościele parafialnym św. Wojciecha;
- Zabudowa gorzelni z początku XX wieku;
- Poniemieckie osiedle służb celnych z lat 20. ubiegłego stulecia.

Strzebielino

Przed wojną była to ważna osada graniczna przy głównej trasie drogowej z Berlina do Gdańska. Tutaj na rozległych łąkach swój początek ma rzeka Reda. Przed wojną w Strzebielinie działały liczne polskie organizacje krzewiące wśród miejscowej kaszubskiej ludności idee patriotyczne. W okresie okupacji Niemcy urządzili pod Strzebielinem lotnisko polowe, na którym odbywały się także szkolenia pilotów. Według źródeł partyzanci z Gryfa Pomorskiego w roku 1942 przeprowadzili udany atak na obiekty lotniska i zniszczyli tu 6 samolotów szkoleniowych. Po wojnie było tam centrum spadochronowe. Również po wojnie Strzebielino na życzenie mieszkańców zostało przyłączone do powiatu łęborskiego i gminy w Łęczycach. Niosło to znaczne korzyści, bowiem miejscowość traktowana była jako ziemie odzyskane.

Warto zobaczyć:

- Dobrze zachowane dawne budynki służb granicznych (na zachód od centrum wsi);
- Pomnik lotników radzieckich;
- Izba regionalna w miejscowej szkole, poświęcona pamięci etnografa kaszubskiego – Pawła Szeffi.

Strzelęcino

Wieś leżąca w gminie Łęczycze w słabo zalesionej okolicy wysoczyzny łęborskiej. Na początku XV wieku powstał w Strzelęcinie folwark z parkiem i dworem z końca XVIII w. W dokumentach wieś określana była jako majątek rycerski. W latach 1925-40 folwark w Strzelęcinie podlega parcelacji. W czasie II wojny światowej w parku dworskim utworzono obóz jeniecki, skąd jeńcy z 3 baraków pracowali w gospodarstwach rolnych. W marcu 1945r. nastąpiło zniszczenie dworu. Na fundamentach dawnego



dworu prywatny właściciel odbudował budynek, natomiast zabudowania folwarczne znajdują się we władaniu innych osób.

Świetlino

Wieś leżąca w gminie Łęczycze na skraju Puszczy Wierchucińskiej. Wieś czynszowa założona przez zakon krzyżacki. Pierwotnie dzieliła się na Świetlino Dolne i Górne. W 1658r. zamieszkiwało tu 12 chłopów. W 1784r. zanotowano 17 domów i w tym czasie wykształcił się w pełni charakterystyczny układ owalnicowy, którego główna ulica nazywana była „ringiem”. W 1911r. gmina ewangelicko-augsburska wzniosła niewielki kościół, o ciekawym centralnym rzucie, który obecnie stanowi filię parafii w Łęczycach. Kościół p.w. Izydora Rolnika wpisany jest do rejestru zabytków.

Wielistowo

Pierwsza wzmianka o majątku Vielischtow pochodzi z 1437 roku. Wówczas składał się on z 4 wólk i był wolnym majątkiem rycerskim. W 1493 roku w przywileju lennym określa się go jako majątek dawno zasiedlony przez rodzinę Feldstau. W 1523 roku należał do Hansa von Vilstowa, a od 1628 roku do początku XVIII wieku do rodziny Felstawów. Z początkiem XVIII wieku wieś podzielono na dwie części, należące do rodzin Felstawów i Pirchów. Dopiero w 1811 roku majątek na powrót został skomasowany w rękę Jakuba Weihera. Później znajdował się w posiadaniu wielu właścicieli aż do 1945 roku, kiedy to przejęło go PGR.

Warto zobaczyć:

- Resztki parku przydworskiego i zbudowania folwarczne z końca XIX wieku.

Witków

Do niedawna Witków nosił nazwę Wódka, która wielu wprawiała już po jej usłyszeniu w dobry nastrój. Witków powstał dość późno, z inicjatyw Boninów. W roku 1704 wieś przejęli Rexinowie z Salina i to oni w roku 1734 wybudowali do dziś istniejący dwór, tworząc z tego majątku i dóbr Niewińskich majorat. Na początku xx wieku wybuchł tu groźny pożar, podczas którego dwór został w dużym stopniu zniszczony. Po odbudowie w roku 1911 Witków nabyła pani Krauze, w której rękach majątek pozostał do końca wojny. Zdewastowany w czasach PRL budynek ostatecznie opuszczono w roku 1978.

Warto zobaczyć:

- Dwór (murowany z cegły) z 1734 roku;
- Kompleks zabudowań folwarcznych z początku XX wieku (m.in. interesująca wieża zegarowa);
- Dworski park krajobrazowy z licznym starodrzewem.

Wysokie

Wieś Wysokie leży w gminie Łęczycze. Na obszarze tej wsi znajduje się 8 form ochrony przyrody:

- Choczewsko-Saliński obszar ochronionego krajobrazu cechuje nagromadzenie walorów przyrodniczych. Obejmuje on zgrupowanie największych w województwie jezior lobeliowych. Rzeźba terenu charakteryzuje się tu znacznym zróżnicowaniem genetycznym i morfometrycznym. Na znacznej części terenu występuje zwarty i dość dobrze zachowany kompleks leśny o znacznej randze biocenotycznej.
- Jezioro Choczewskie – specjalny obszar ochrony siedlisk przyrodniczych.



- o Pomnik przyrody – grupa 3 dębów.
- o Pomnik przyrody – posusz gałęzi/dziupla na wysokość 5 m.
- o Torfowisko – maluszek (użytek ekologiczny) – ochrona ekosystemów mających znaczenia dla zachowania różnorodnych typów siedlisk.
- o Torfowisko – wysokie (użytek ekologiczny) – zachowanie unikatowych zasobów genowych.
- o Zolnica – torfowisko (użytek ekologiczny) – ochrona ekosystemów mających znaczenia dla zachowania różnych typów siedlisk.
- o Żurawia Łąka – śródleśne oczko wodne (użytek ekologiczny) – zachowanie cennego przyrodniczo oczka wodnego oraz cennych zbiorowisk łąkowych i bagiennych.

4. Uwarunkowania ochrony środowiska naturalnego oraz obszar infrastruktury technicznej

4.1. Oczyszczalnia ścieków i gospodarka odpadami

Na terenie gminy Łęczycze funkcjonują dwie oczyszczalnie ścieków:

- w Bożympolu Wielkim, która odbiera ścieki z miejscowości: Bożepole Małe, Bożepole Wielkie, Chmieleniec, Strzebielino i Strzebielino Osiedle. Dla aglomeracji wynoszącej ok 4 850 RLM wydajność oczyszczalni wynosi ok. 6 500,00 RLM. Średnia przepustowość to 650 m³/d, maksymalna 850 m³/d.

- w Łęczycach, która odbiera ścieki z miejscowości: Brzeźno Lęborskie, Godętowo, Kaczkowo, Kisewo, Łęczycze, Rozłazino, Jeżewo, Strzelęcino, Świetlino. Wydajność istniejącej oczyszczalni ścieków w m. Łęczycze wynosi ok. 5 500 RLM, a jej przepustowość średnia to 650 m³/d, maksymalna 850 m³/d. Równoważna liczba mieszkańców dla wskazanej aglomeracji wynosi 3 300 RLM.

W Planie Województwa Pomorskiego docelowo przewidziano obsługę gminy przez składowisko odpadów „Łęczycze” natomiast obecnie obsługiwana jest przez REMONDIS Sp. z o.o. oddział Lębork oraz EKOLOGISTIK Usługi Komunalne – Transportowe w Luzinie, Zakład Zagospodarowania Odpadów „Czarnówko” gm. Nowa Wieś Lęborska.

Zanieczyszczenia powietrza atmosferycznego i wód powierzchniowych na terenie gminy Łęczycze

Z uwagi na brak większych zakładów przemysłowych, problem zanieczyszczenia nie występuje na terenie gminy. Wyniki badań wód powierzchniowych jakie prowadzi na terenie gminy co roku Powiatowy Inspektor Sanitarny w Wejherowie wykazują, że woda znajduje się w II klasie czystości.

Ujęcia wody pitnej

System dostarczania wody do mieszkańców Gminy Łęczycze obsługiwany jest przez Gminny Zakład Usług komunalnych w Łęczycach, sieci wodociągowe istnieją w następujących miejscowościach: Brzeźno Lęborskie, Kaczkowo – Dąbrowa Brzezieńska – Wysokie, Kisewo – Strzelęcino, Nawcz – Łówcz Górny, Łęczycze – Godętowo, Witków – Chrzanowo, Strzebielino Osiedle – Strzebielino, Rozłazino, Wielistowo, Bożepole Wielkie, Bożepole Małe, pomiędzy nimi poprowadzone zostały wodociągi PCV DN110 lub 90 dostarczające wodę do miejscowości bez swoich ujęć wody.

Stacje uzdatniania wody

Na terenie gminy znajdują się 5 stacji uzdatniania wody, które są obsługiwane przez Gminny Zakład Usług Komunalnych w Łęczycach i są one zlokalizowane w m. Strzebielino, Bożepole Małe, Węgornia, Dąbrówka Wielka i Nawcz.



Największa stacja wodociągowa zlokalizowana jest w miejscowości Strzebielino i pracuje z wydajnością 600 m³/dobę.

4.2. Wodociągi i kanalizacja

Na terenie gminy Łęczycze od 1996r. funkcjonuje Gminny Zakład Usług Komunalnych, którego działalność polega m.in. na świadczeniu usług dla ludności w zakresie gospodarki komunalnej i mieszkaniowej, wykonywanie usług komunalnych. Ważnym elementem działalności GZUK w Łęczycach w 2019r. była realizacja zadań inwestycyjnych zleconych przez Gminę Łęczycze z zakresu budowy sieci wodociągowych i kanalizacyjnych. Koszt realizacji tych działań wyniósł 1,37 mln złotych. W ramach tej kwoty wybudowano łącznie ok. 8 694 mb sieci wodno-kanalizacyjnych na terenie miejscowości - Chmieleniec, Strzebielino, Pużyce, Świchowo, Kaczkowo, Łęczycze, Bożepole Wielkie, Świetlino, Nawcz, Rozłazino, Bożepole Małe oraz modernizacji sterowania oczyszczalni ścieków w Bożympolu Wielkim i przepompowni ścieków w Strzebielinie.

Budowa nowych odcinków sieci wodociągowej i kanalizacyjnej stwarza możliwości podłączania nowych odbiorców usług. W 2019r. Gminny Zakład Usług Komunalnych w Łęczycach zawarł 139 umów na dostawę wody (w tym 55 przepisanie umów z odbiorcami w związku ze zmianą własności nieruchomości bądź najemcami lokali) oraz 102 umowy na odbiór ścieków (w tym 51 umów dot. zmiany własności lub najemców lokali).

Zgodnie z decyzją Państwowego Gospodarstwa Wodnego Wody Polskie z dnia 30 lipca 2018r. zatwierdzono taryfę za zbiorowe zaopatrzenie w wodę i zbiorowe odprowadzanie ścieków dla Gminnego Zakładu Usług Komunalnych w Łęczycach, na terenie swojego działania w obrębie Gminy Łęczycze, na okres trzech lat. Taryfa stanowi zestawienie cen i stawek opłat za zbiorowe zaopatrzenie w wodę i zbiorowe odprowadzenie ścieków.

Zgodnie z planem finansowym na 2020r. Rada Gminy Łęczycze zatwierdziła dotacje celowe na inwestycje związane z kontynuacją budowy nowych odcinków oraz wymianę sieci wodociągowej i kanalizacyjnej na terenie Gminy Łęczycze.

Całkowita długość sieci wodociągowej na dzień 31 grudnia 2020r. wynosi 89,12 km.

- odcinek sieci wodociągowej w m. Godętowo dz. nr 13/12, 34/23 i 40/1,
- odcinek sieci wodociągowej w m. Strzebielino ul. Szymborskiej,
- odcinek sieci wodociągowej w m. Strzebielino ul. Osieckiej,
- odcinek sieci wodociągowej w m. Łęczycze ul. Leśna,
- odcinek sieci wodociągowej na terenie PKP Strzebielino,
- odcinek sieci wodociągowej w m. Pużyce,
- wymiana sieci na terenie m. Świetlino – kontynuacja zadania rozpoczętego w 2019 r.

Całkowita długość sieci kanalizacji sanitarnej na dzień 31 grudnia 2019r. wynosiła 103,92 km.

W roku 2020 wybudowano łącznie 1170 m sieci w następujących lokalizacjach

- odcinek sieci kanalizacji sanitarnej w m. Godętowo dz. nr 34/23, 34/19 i 34/16,
- odcinek sieci kanalizacji sanitarnej w m. Strzebielino ul. Szymborskiej,
- odcinek sieci kanalizacji sanitarnej w m. Strzebielino ul. Osieckiej,
- odcinek sieci kanalizacji sanitarnej w m. Łęczycze ul. Podgórna,



- odcinek sieci kanalizacji sanitarnej w m. Łęczyce ul. Wiejska,
- odcinek sieci kanalizacji sanitarnej w m. Świetlino dz. nr 68,
- odcinek sieci kanalizacji sanitarnej w m. Bożepole Wielkie ul. Szkolna,
- odcinek sieci kanalizacji sanitarnej w m. Strzebielino ul. Miłosza.

W 2021r. gmina Łęczyce przewiduje budowę sieci wodociągowej i kanalizacyjnej w m. Kisewo dz. Nr 86, 117, która umożliwi zaopatrzenie w wodę i odbiór ścieków z nieruchomości, w m. Rozłazino dz. Nr 69, 693/6, 693/5, która umożliwi zaopatrzenie w wodę i odbiór ścieków z 4 nieruchomości, budowę sieci wodociągowej w m. Pużyce dz. Nr 83/3, 112/1, 112/2, 113/9, która umożliwi zaopatrzenie w wodę 6 nieruchomości, budowę sieci wodociągowej w m. Rozłazino dz. Nr 399, 398/5, którego celem jest uzbrojenie terenu w sieć wodociągową, która umożliwi zaopatrzenie w wodę 4 nieruchomości, budowę sieci wodociągowej w m. Rozłazino dz. Nr 397/2, 374, która umożliwi zaopatrzenie w wodę jednej nieruchomości oraz posłuży do rozbudowy sieci do tzw. „bazy”, budowę sieci wodociągowej i kanalizacyjnej w m. Łęczyce dz. Nr 351 i 347/10, która umożliwi zaopatrzenie w wodę i odbiór ścieków z 2 nieruchomości, budowę sieci wodociągowej w m. Godętowo dz. Nr 34/23, 40/1, 15, 36, która jest kontynuacją zadania rozpoczętego w 2020r. z inicjatywy Spółki KM sp. z o.o. , w którym wykonano I zakres inwestycji. II etap obejmuje wykonanie ok. 100 m sieci wodociągowej od miejsca zakończenia realizacji w 2020r., budowę sieci wodociągowej w Łęczycach ul. Zacisze, zadanie własne Gminy rozpoczęte w 2016r. Inwestycja spowoduje zasilenie w wodę dla 16 działek z czego 2 nieruchomości są w stanie surowym zamkniętym. Budowa kanalizacji sanitarnej w ciągu drogi powiatowej w m. Nawcz, zadanie własne Gminy Łęczyce, które pozwoli na kontynuację rozbudowy sieci kanalizacji sanitarnej w m. Nawcz o ok. 350 mb sieci. Na rok 2021 planowane jest wykonanie odcinka sieci kanalizacji sanitarnej w pasie drogi powiatowej nr 1454 G. Realizacja tego przedsięwzięcia podyktowana jest w głównej mierze przez plany Zarządu Drogowego dla powiatu Puckiego i Wejherowskiego, który zamierza wykonać przebudowę drogi z nawierzchni brukowej na bitumiczną. Planowany jest również remont kanalizacji sanitarnej na ul. Leśnej w m. Łęczyce. Zadanie to ma usprawnić działania fragmentu kanalizacji sanitarnej na ul. Leśnej. Kolejnym zadaniem będzie budowa ujęcia wody w m. Dąbrowa Brzezińska jako kontynuacja zadania z 2018r., w którym Gmina Łęczyce wykonała dokumentację projektową dla nowego ujęcia wody w m. Dąbrowa Brzezińska. W związku z licznymi sygnałami od mieszkańców o złej jakości wody planuje się budowę nowego ujęcia mające na celu zaspokojenie potrzeb mieszkańców w wodę.

4.3. Zaopatrzenie w energię elektryczną i gaz

Gmina Łęczyce jest w pełni zaopatrzona w energię elektryczną i na jej obszarze nie ma miejscowości, w której występowałby jej brak. Większość sieci znajdującej się na terenie gminy to sieć niskiego i średniego napięcia. Większość energii pochodzi z elektrowni trakcyjnych jednak na terenie gminy Łęczyce funkcjonują również małe elektrownie wodne wytwarzające energię elektryczną ze źródeł odnawialnych. Do takich elektrowni należą m.in. elektrownie wodne na rzece Łebie funkcjonujące na terenie gminy Łęczyce:

- Mała Elektrownia Wodna „JONASZ” Ewa Temska znajdująca się w Paraszynie
- Mała Elektrownia Wodna „JONASZ” Ewa Temska znajdująca się w Łówczu Górnym
- Elektrownia Wodna „VOLT” Małgorzata Konkol znajdująca się w Bożympolu Małym
- Mała Elektrownia Wodna znajdująca się w Łęczycach ul. Młynarska 4

Obszar gminy zasilany jest ze stacji elektroenergetycznych GPZ Bożepole Małe 110/15 kV.



Na terenie obrębu Brzeźno Lęborskie, Chrzanowo, Świchowo, Wysokie i Pużyce rozpoczęły się działania mające na celu wybudowania farmy wiatrowej składającej się z 22 sztuk elektrowni wiatrowych. Termin zakończenia prac – grudzień 2020r.

Na terenie Gminy Łęczyce istnieje rozbudowany układ sieci przesyłowych o mocy 110 kV (Bożepole – Lębork, Bożepole Żarnowiec) oraz sieci 15 kV i linii 0,4 kV. Dodatkowo przez obszar gminy w okolicy Brzeźno Lęborskie – Wysokie przebiega linia wysokiego napięcia 400 kV.

Aktualnie zapotrzebowanie na moc elektryczną odbiorców zlokalizowanych na terenie gminy Łęczyce wynosi 9.50 – 9.70 MW a prognoza do 2020r. zakłada wzrost zapotrzebowania do 13,7 MW.

Gmina Łęczyce nie jest obecnie zgazyfikowana. Przez teren gminy przebiega 19 – kilometrowy odcinek gazociągu wysokiego ciśnienia relacji Szczecin – Gdynia. Gazociąg ten stanowi jeden z istotnych elementów krajowego systemu przesyłowego gazu. Jest to inwestycja bezpośrednio związana z terminalem regazyfikacyjnym gazu skroplonego (LNG) w Świnoujściu. Gazociąg pełni rolę przesyłową.

W roku 2019 r. firma INŻYNIERIA Sp. z o.o. działająca w imieniu GEN.GAZ S.A. na terenie obrębu Strzebielino przystąpiła do prac projektowych mających na celu zaprojektowanie oraz wybudowanie rozdzielczej sieci gazowej zasilającej w gaz indywidualne gospodarstwa domowe (zakończenie inwestycji 2022 r.). Ponadto na terenie m. Godętowo, Łęczyce, Chmieleniec, Bożepole Wielkie, Bożepole Małe oraz Strzebielino jest opracowywana dokumentacja projektowa przez firmę MULTICONSULT Polska Sp. z o.o. działająca w imieniu Polskiej Spółki Gazownictwa. Plany na realizację gazyfikacji na w/wym. terenie PSG zamierza zrealizować do końca 2022 r.

4.4. Komunikacja drogowa

Na podstawie rozwoju gminy w układzie komunikacyjnym dokonano podziału funkcjonalnego dróg publicznych na układ:

- a) Nadrzędny – krajowa trasa nr 6
- b) Podstawowy – drogi powiatowe
- c) Pomocniczy – drogi gminne

ad. a) Nadrzędny układ komunikacyjny w Gminie Łęczyce stanowi droga krajowa nr 6, na długości 13,90 km - Szczecin – Łęgowo. Droga ta zaliczona jest do pierwszej kategorii utrzymania zimowego i utrzymuje się ją w najwyższym standardzie. W czerwcu 2020 r. rozpoczęto budowę nowej drogi ekspresowej S6 Gdynia Wielki Kack – Bożepole Wielkie na odcinku od węzła Luzino, przez węzeł Strzebielino do węzła Bożepole Wielkie na długości ok. 10 km.

W roku 2019 na terenie gminy Łęczyce przystąpiono do prac przygotowawczych w zakresie budowy trasy S6 na odcinku Bożepole Wielkie – Obwodnica Trójmiasta (termin zakończenia prac i oddania obiektu - koniec 2021/2022 r.)

W roku 2019 na terenie gminy Łęczyce przystąpiono do prac przygotowawczych w zakresie budowy trasy S6 na odcinku Bożepole Wielkie – Obwodnica Trójmiasta (termin zakończenia prac i oddania obiektu do uzyskania koniec 2021r.).



ad. b) Drogi znajdujące się na terenie Gminy Łęczyce i łączące ze sobą poszczególne sołectwa to drogi powiatowe. Łączna ich długość na terenie Gminy wynosi 85,439 km. Drogi te są w dobrym stanie technicznym. Drogi powiatowe łączą ze sobą poszczególne sołectwa, np.:

- droga nr 1454 G relacji Chynowie – Strzebielino – Nawcz o dł. 12,767 km łączy sołectwa Strzebielino Wieś, Strzebielino Osiedle, Łówcz Górny, Nawcz
- droga nr 1455 G relacji Łęczyce - Kostkowo o dł. 10,00 km łączy sołectwa Łęczyce, Świetlino
- droga nr 1456 G relacji Świetlino – Chmieleniec – Bożepole o dł. 5,642 km łączy sołectwa Świetlino, Chmieleniec, Bożepole Wielkie i Bożepole Małe
- droga nr 1457 G relacji Chrzanowo – Wysokie – Kaczkowo o dł. 7,18 km łączy sołectwa Chrzanowo, wysokie, Dabrowa Brzezińska i Kaczkowo
- droga nr 1458 G relacji Pużyce – Mierzyno o dł. 6,00 km łączy sołectwa Brzeźno Lęborskie, Chrzanowo
- droga nr 1322 G relacji Kisewo – Żelazno – DW 213 o dł. 11,765 km łączy sołectwa Kisewo i Strzelęcino, Brzeźno Lęborskie,
- droga nr 1318 G relacji Rekowo Lęborskie – Łęczyce o dł. 6,00 km łączy sołectwa Kisewo, Strzelęcino i Łęczyce
- droga nr 1420 G relacji Godętowo – Nawcz – Tłuczewo o dł. 10,944 km łączy sołectwa Łęczyce, Rozłazino, Nawcz
- droga nr 1421 G relacji Godętowo – Dąbrówka Wielka – Rozłazino o dł. 6,576 km łączy sołectwa Łęczyce, Rozłazino
- droga nr 1422 G relacji Rozłazino – Dzieścielec o dł. 3,378 km łączy ze sobą sołectwa Rozłazino, Dzieścielec
- droga nr 1330 G relacji Rozłazski Bór – Nawcz o dł. 5,187 km łączy ze sobą sołectwa Dzieścielec i Nawcz.

W ostatnim czasie wyremontowano:

- drogę nr 1322 G relacji Kisewo – Żelazno – DW 213 na odcinku przez wieś Świchowo do tablicy miejscowości)
- drogę nr 1318 G relacji Rekowo Lęborskie – Łęczyce na odcinku od skrzyżowania z drogą powiatową nr 1322 G do granicy z Gminą Nowa Wieś Lęborska.

Odcinki wymagające pilnego remontu to:

- droga nr 1454 G relacji Chynowie – Strzebielino – Nawcz na odcinku – Strzebielino – Paraszyno oraz w m. Nawcz (odcinek z bruku)
- drogę nr 1330 G relacji Rozłazski Bór – Nawcz na całym odcinku za wyjątkiem terenu zabudowanego w miejscowości Dzieścielec.

ad. c) Infrastruktura drogowa na terenie Gminy Łęczyce obejmuje łącznie 143,255 km dróg z czego 53,407 km to drogi publiczne. Drogi asfaltowe na początku 2020r. stanowiły 20,161 km tj. 14,10 % a drogi utwardzone kostką brukową lub płytami IOMB stanowiły 42,383 km tj. 29,96 %, tj. łącznie 43,7 % wszystkich dróg. Pozostałe drogi to drogi gruntowe (80,745 km).

W roku 2020r. w ramach inwestycji gminnych wykonane zostały następujące inwestycje drogowe:

- Przebudowa ul. Szkolnej w m. Bożepole Wielkie na długości 350,00 mb,
- Przebudowa ul. Okrężnej w m. Strzebielino na długości 865,00 mb,
- Poszerzenie ul. Paraszyńskiej w m. Bożepole Małe na długości 200,0 m.



W ramach Funduszu Sołeckiego wykonano utwardzenia z płyt IOMB w następujących lokalizacjach:

- Brzeźno Lęborskie działka drogowa nr 158/2 i 190,
- Chmieleniec ul. Leśna – kontynuacja rozpoczętego wcześniej utwardzenia,
- Kisewo działka drogowa nr 86 - kontynuacja rozpoczętego wcześniej utwardzenia,
- Strzebielino ul. Rieczna,
- Strzebielino ul. Chynowska - kontynuacja rozpoczętego wcześniej utwardzenia,

Ponadto w ramach zadań własnych zostało wykonane utwardzenie:

- Bożepole Wielkie dojazd do przedszkola Bajka,
- Skrzyżowanie ul. Ogrodowej i Wrzosowej w m. Bożepole Wielkie,

Drogi gruntowe są słabego stanu technicznego i są to głównie drogi szutrowe wzmocnione głównie kruszywem lub gruzem, co stwarza konieczność ich corocznych napraw.

Dnia 30.06.2020r. zakończyły się roboty budowlane związane z przebudową drogi gminnej ulicy Okrężnej w Strzebielinie Osiedlu.

Założeniem zadania inwestycyjnego jest podwyższenie warunków technicznych i eksploatacyjnych drogi poprzez wykonanie nowej nawierzchni na odcinku 865 m. Istniejąca droga stanowi dojazd do obiektów użyteczności publicznej. Celem projektu jest poprawa bezpieczeństwa, zwiększenie komfortu jazdy oraz zmniejszenie hałasu komunikacyjnego.

Gmina uzyskała dofinansowanie w ramach Programu Rozwoju Obszarów Wiejskich na lata 2014-2020 w ramach działania: Podstawowe usługi i odnowa wsi na obszarach wiejskich.





Rys. 20 Drogi gminne ul. Okrężna w Strzebielinie Osiedlu

Gminę Łęczyce obsługuje dwóch przewoźników (otwarte przewozy autobusowe, w tym dowóz dzieci do szkół):

- Firma EUROTRANS Mirosław Turzyński z terenu Strzelęcino, Kisewo, Brzeźno Lęborskie, Świchowo, Świchowo, Pużyce, Witków, Chrzanowo, Wysokie, Dąbrowa Brzezieńska, Kaczkowo, Świetlino, Chmieleniec, Bożepole Wielkie, Bożepole Małe, Wielistowo, Godętowo, Węgornia, Łęczyce, Łęczyn, Strzebielino, Łówcz Górny.
- „BALCERAKBUS” Przewozy Autobusowe Krajowe i zagraniczne Jan, Bogdan i Zdzisława Balcerak s.c. z terenu Rozłazino, Dzięcielec, Nawcz, Jeżewo.

4.5. Komunikacja kolejowa

Przez teren gminy Łęczyce przebiega linia kolejowa nr 202 relacji Gdańsk Główny – Stargard obsługująca ruch pasażerski i towarowy, która jest obsługiwana przez dwóch przewoźników tj. Przewozy Regionalne (trasa Gdańsk Główny – Słupsk) oraz Szybka Kolej Miejska w Trójmieście (Trasa Gdańsk Główny – Lębork) z przystanków: Strzebielino Morskie, Bożepole Wielkie, Godętowo. Planowana jest rozbudowa drogi kolejowej nr 229 Kartuzy – Lębork.

4.6. Infrastruktura łączności

Zaopatrzenie gminy w możliwości korzystania z usług telekomunikacyjnych jest dobre. Centrale telefoniczne znajdujące się w Strzebielinie Osiedlu w 80% zabezpieczają potrzeby mieszkańców. Są to centrale nowej generacji połączone linią kablową światłowodową z centralami nadrzędnymi. Urządzenia zamontowane w tych centralach pozwalają abonentom na korzystanie z Internetu.

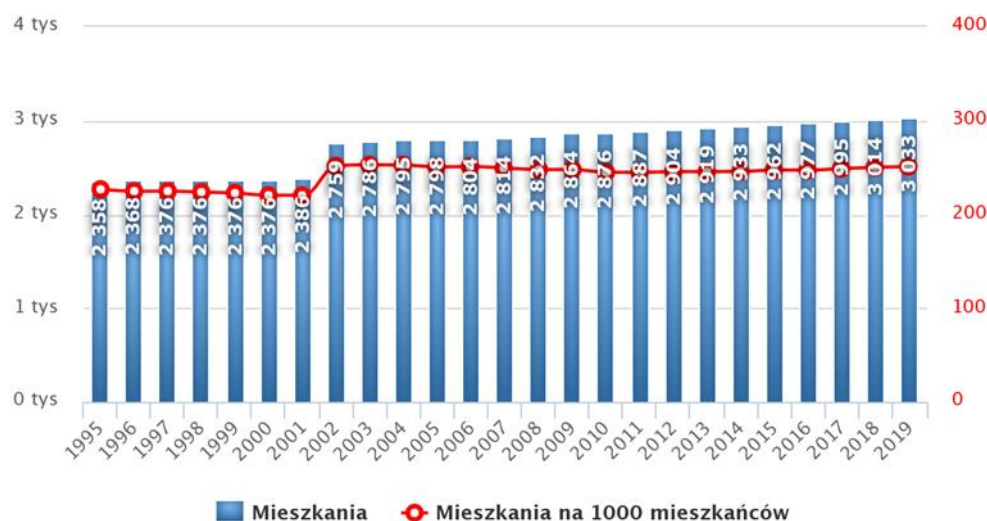
W najgorszej sytuacji znajdują się miejscowości położone w części północnej gminy tj. Pużyce, Chrzanowo, Wysokie, Witków, Świchowo, Świchówko, Świetlino, Kaczkowo. Terenów tych nie „pokrywa” również sygnał telefonii komórkowej.

Na obszarze gminy Łęczyce, poza pn. – zach. jej częścią, sygnał sieci komórkowej operatorów POLKOMTEL Sp. z o.o., Orange Polska S.A., T – Mobile Polska S. A. P4 Sp. z o.o. funkcjonuje dobrze. Stacje bazowe zlokalizowane są w Strzebielinie, Bożympolu Wielkim, Bożympolu Małym, Chmielencu, Łęczycach, Świchowie oraz Rozłazinie. Ze względu na obszar zalesiony i zbyt małą ilość stacji przekaźnikowych pn. - zach. część gminy ma gorsze warunki do prawidłowego funkcjonowania sieci komórkowej. Budowa wieży w m. Wysokie została zakończona.



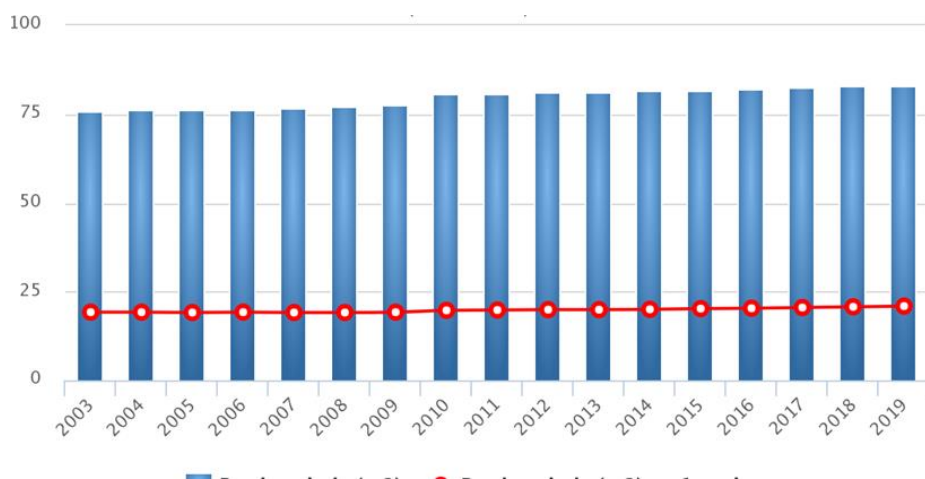
4.7. Zasoby mieszkaniowe

W 2020 roku w gminie Łęczyce oddano do użytku 44 mieszkania. Na każdych 1000 mieszkańców oddano więc do użytku 3,64 nowych lokali. Jest to wartość znacznie mniejsza od wartości dla województwa pomorskiego oraz znacznie mniejsza od średniej dla całej Polski. Całkowite zasoby mieszkaniowe w gminie Łęczyce to 3 033 nieruchomości. Na każdych 1000 mieszkańców przypada zatem 251 mieszkań. Jest to wartość znacznie mniejsza od wartości dla województwa pomorskiego oraz znacznie mniejsza od średniej dla całej Polski. 100,0% mieszkań zostało przeznaczonych na cele indywidualne. Przeciętna liczba pokoi w nowo oddanych mieszkaniach w gminie Łęczyce to 5,73 i jest znacznie większa od przeciętnej liczby izb dla województwa pomorskiego oraz znacznie większa od przeciętnej liczby pokoi w całej Polsce. Przeciętna powierzchnia użytkowa 1 mieszkania w 2019 roku to 83,10 m² natomiast przeciętna powierzchnia nieruchomości oddanej do użytkowania w 2020 roku w gminie Łęczyce to 121,30 m² i jest znacznie większa od przeciętnej powierzchni użytkowej dla województwa pomorskiego oraz znacznie większa od przeciętnej powierzchni nieruchomości w całej Polsce. Biorąc pod uwagę instalacje techniczno-sanitarne 97,79% mieszkań przyłączonych jest do wodociągu, 95,19% nieruchomości wyposażonych jest w ustęp spłukiwany, 91,46% mieszkań posiada łazienkę, 79,49% korzysta z centralnego ogrzewania, a 0,13% z gazu sieciowego.

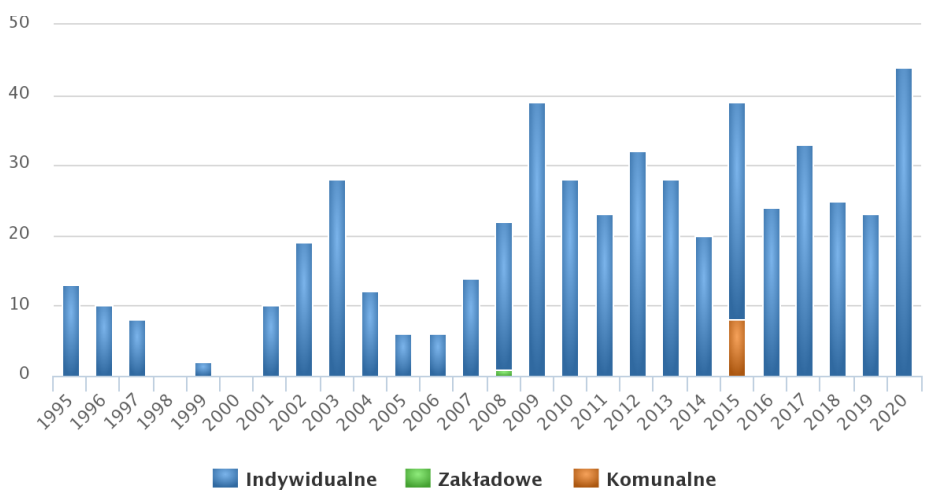


Rys. 21 Liczba mieszkań w gminie Łęczyce w latach 1995-2019, Źródło: GUS



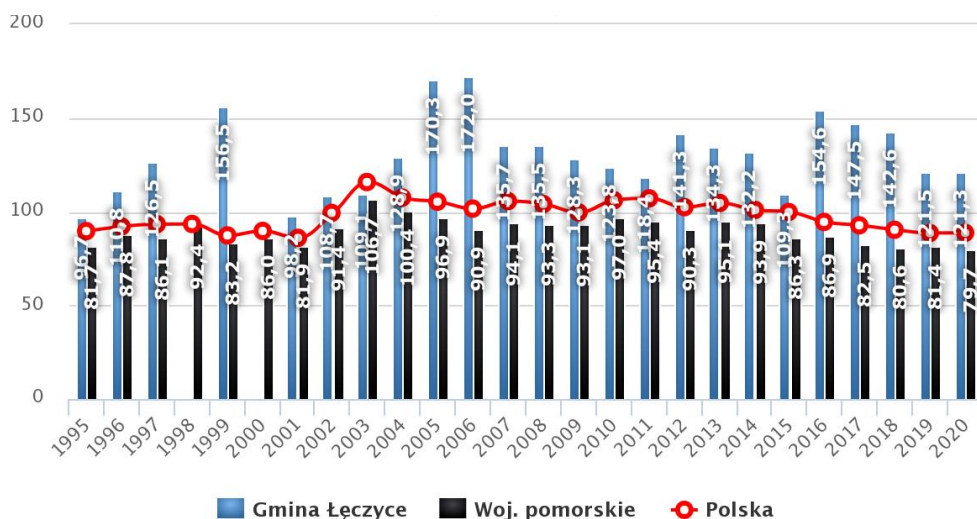


Rys. 22 Przeciętna powierzchnia m² użytkowa mieszkania w latach 2003-2019 w gminie Łęczycze, Źródło: GUS



Rys. 23 Liczba mieszkań oddanych do użytku w latach 1995-2020 w gminie Łęczycze, Źródło: GUS





Rys. 24 Powierzchnia m² nieruchomości oddanych do użytku w gminie Łęczycze w latach 1995-2020, Źródło: GUS



SPIS RYSUNKÓW

RYS. 1 MAPA GMINY ŁĘCZYCE, ŹRÓDŁO: WIKIPEDIA	3
RYS. 2 GMINY SĄSIEDNIE	4
RYS. 3 PIRAMIDA WIEKU MIESZKAŃCÓW GMINY ŁĘCZYCE, 2020, ŹRÓDŁO: GUS, POLSKAWLICZBACH.PL/GMINA.....	11
RYS. 4 POPULACJA – GMINA ŁĘCZYCE W LATACH 1995-2020, ŹRÓDŁO: GUS, POLSKAWLICZBACH.PL/GMINA	11
RYS. 5 BIOLOGICZNE GRUPY WIEKOWE W GMINIE ŁĘCZYCE, 2020, ŹRÓDŁO: GUS, POLSKAWLICZBACH.PL/GMINA	12
RYS. 6 MIGRACJE NA POBYT STAŁY W GMINIE ŁĘCZYCE W LATACH 1995-2019, ŹRÓDŁO: GUS, POLSKAWLICZBACH.PL/GMINA	12
RYS. 7 SZACUNKOWA STOPA BEZROBOCIA W GMINIE ŁĘCZYCE W LATACH 2004-2020, ŹRÓDŁO: GUS.....	13
RYS. 8 PRZESTĘPSTWA STWIERDZONE W GMINIE ŁĘCZYCE W LATACH 2012-2020, ŹRÓDŁO: GUS	15
RYS. 9 WSKAŹNIK WYKRYWALNOŚCI SPRAWCÓW PRZESTĘPSTW W GMINIE ŁĘCZYCE W LATACH 2012-2020, ŹRÓDŁO: GUS	15
RYS. 10 IMPREZY ORGANIZOWANE PRZEZ DOMY KULTURY ORAZ ICH UCZESTNICY W LATACH 2011-2020, ŹRÓDŁO: GUS	18
RYS. 11 IMPREZY ORGANIZOWANE PRZEZ DOMY KULTURY W GMINIE ŁĘCZYCE, 2020, ŹRÓDŁO: GUS.....	18
RYS. 12 KOŁA/KLUBY/SEKCJE W 2020R., ŹRÓDŁO: GUS.....	19
RYS. 13 GRUPY ARTYSTYCZNE, 2020, ŹRÓDŁO: GUS	19
RYS. 14 PRZEDSZKOLA W GMINIE ŁĘCZYCE, DZIECI ORAZ DOSTĘPNE MIEJSCA W LATACH 2008-2018, ŹRÓDŁO: GUS.....	23
RYS. 15 PUNKTY PRZEDSZKOLNE W GMINIE ŁĘCZYCE – DZIECI ORAZ DOSTĘPNE MIEJSCA W LATACH 2008-2018, ŹRÓDŁO: GUS	23
RYS. 16 SZKOŁY PODSTAWOWE W GMINIE ŁĘCZYCE – UCZNIOWIE I ABSOLWENCI W LATACH 2008-2018, ŹRÓDŁO: GUS.....	24
RYS. 17 SZKOLNICTWO PODSTAWOWE W GMINIE ŁĘCZYCE – WSPÓŁCZYNNIK SKOLARYZACJI BRUTTO W LATACH 2003-2018, ŹRÓDŁO: GUS.....	24
RYS. 18 PODMIOTY GOSPODARKI NARODOWEJ WPISANE DO REJESTRU REGON W LATACH 2009-2020, ŹRÓDŁO: GUS.....	27
RYS. 19 RODZAJE PRZEWAŻAJĄCEJ DZIAŁALNOŚCI W LATACH 2012-2020, ŹRÓDŁO: GUS	28
RYS. 20 DROGI GMINNE UL. OKRĘŻNA W STRZEBIELINIE OSIEDLU.....	41
RYS. 21 LICZBA MIESZKAŃ W GMINIE ŁĘCZYCE W LATACH 1995-2019, ŹRÓDŁO: GUS	42
RYS. 22 PRZECIĘTNA POWIERZCHNIA M ² UŻYTKOWA MIESZKANIA W LATACH 2003-2019 W GMINIE ŁĘCZYCE, ŹRÓDŁO: GUS	43
RYS. 23 LICZBA MIESZKAŃ ODDANYCH DO UŻYTKU W LATACH 1995-2020 W GMINIE ŁĘCZYCE, ŹRÓDŁO: GUS.....	43
RYS. 24 POWIERZCHNIA M ² NIERUCHOMOŚCI ODDANYCH DO UŻYTKU W GMINIE ŁĘCZYCE W LATACH 1995-2020, ŹRÓDŁO: GUS..	44

SPIS TABEL

TAB. 1 WYKAZ LUDNOŚCI	4
TAB. 2 STATYSTYKA MIESZKAŃCÓW WG WIEKU I PŁCI NA DZIEŃ 31.12.2020	10
TAB. 3 PRZYROST NATURALNY	10
TAB. 4 % BEZROBOTNYCH W LATACH 2019, 2020	13
TAB. 5 PRZEDSZKOLA I PUNKTY PRZEDSZKOLNE W GMINIE ŁĘCZYCE	22
TAB. 6 POZIOM WYKSZTAŁCENIA Z PODZIAŁEM NA POZIOM I W PORÓWNIANIU WARTOŚCI W GMINIE Z WOJEWÓDZTWEM ORAZ KRAJEM	22
TAB. 7 PRZEDSZKOLA I PUNKTY PRZEDSZKOLNE W GMINIE ŁĘCZYCE	22
TAB. 8 SZKOŁY PODSTAWOWE W GMINIE ŁĘCZYCE – UCZNIOWIE I ABSOLWENCI W LATACH 2008-2018	23

