

Protokół nr 39/23

**ze wspólnego posiedzenia Komisji Oświaty, Zdrowia, Kultury
oraz Sportu i Spraw Społecznych oraz Komisji Budżetu i Spraw Komunalnych,
które odbyło się dnia 23 stycznia 2023 r. w budynku Urzędu Gminy Buczkowice**

Obecni na posiedzeniu:

- 13 radnych Rady Gminy Buczkowice (Jerzy Foltyniak, Jerzy Jakubiec, Renata Komarnicka, Wiesław Kopacz, Barbara Magiera-Sadlik, Janusz Matlak, Mieczysław Moczek, Stanisław Sowa, Maria Sternal, Jan Świerczek, Zdzisław Świerczek, Jerzy Więcek, Roman Wrona) - lista obecności zał. do protokołu,
- Wójt Gminy, Pan Józef Caputa,
- Zastępca Wójta, Pan Jerzy Kanik,
- Skarbnik Gminy, Pani Magdalena Mendrok,
- Pan Marcin Ulewicz, autor projektu uchwały w sprawie uchwalenia miejscowego planu zagospodarowania przestrzennego sołectwa Rybarzowice,
- protokolant – inspektor Referatu Ogólno-Organizacyjnego Urzędu Gminy Buczkowice, Ewa Matera.

Porządek posiedzenia:

1. Otwarcie posiedzenia.
2. Opiniowanie projektów uchwał w sprawach:
 - 1) uchwalenia miejscowego planu zagospodarowania przestrzennego sołectwa Rybarzowice,
 - 2) zmiany Wieloletniej Prognozy Finansowej gminy Buczkowice,
 - 3) zmiany budżetu gminy Buczkowice na rok 2023,
 - 4) określenia stawki za 1 kilometr przebiegu pojazdu, obowiązującej przy obliczaniu zwrotu rodzicom kosztów przewozu dzieci, młodzieży, uczniów oraz rodziców,
 - 5) planów pracy Komisji Oświaty, Zdrowia, Kultury oraz Sportu i Spraw Społecznych oraz Komisji Budżetu i Spraw Komunalnych na rok 2023.
3. Przyjęcie protokołu z poprzedniego wspólnego posiedzenia Komisji Oświaty, Zdrowia, Kultury oraz Sportu i Spraw Społecznych oraz Komisji Budżetu i Spraw Komunalnych.
4. Sprawy bieżące, wolne wnioski.
5. Zamknięcie posiedzenia.

Ad 1. Otwarcie posiedzenia.

Przewodnicząca Komisji Budżetu i Spraw Komunalnych, Radna Maria Sternal, otworzyła posiedzenie komisji o godz. 15.05 i stwierdziła prawomocność podejmowanych decyzji (w momencie otwarcia posiedzenia obecnych było 13 radnych).

Do porządku posiedzenia nie wniesiono uwag.

Ad 2. Opiniowanie projektów uchwał (opiniowane projekty wraz z uzasadnieniami zał. do protokołu).

Ad 2.1. Opiniowanie projektu uchwały w sprawie uchwalenia miejscowego planu zagospodarowania przestrzennego sołectwa Rybarzowice.

Wójt Gminy omówił procedurę uchwalania planu miejscowego, wyjaśniając jednocześnie, że wszystkie złożone do planu uwagi, które mogły być uwzględnione, zostały uwzględnione, natomiast przyjęcie nieuwzględnionych rozstrzygnięciami wójta uwag naruszyłoby uzgodnienia i ustalenia studium, prowadząc do unieważnienia uchwały w trybie nadzoru. Pan Wójt podkreślił, że ustalona w projekcie opłata planistyczna wynosi 15% od wzrostu wartości działki wynikającej ze zmiany jej przeznaczenia, będzie płacona przez 5 lat od wejścia uchwały w życie.

Radna Sternal zapytała czy uwagi, które rozpatrywać będzie Rada są takie same jak te złożone do uchwalonej zmiany studium.

Pan Ulewicz odpowiedział twierdząco, wyjaśniając, że wszystkie uwagi złożone do planu i studium zostały potraktowane jako uwagi do obu dokumentów, celem uniknięcia sytuacji, w której autor nie wiedział, do którego dokumentu powinien złożyć uwagę, w związku z czym tak głosowane uwagi, jak i rozstrzygnięcia Wójta Gminy, są takie same jak przy uchwalaniu w listopadzie zmiany studium.

Następnie Pan Ulewicz oświadczył, że projekt miejscowego planu zagospodarowania przestrzennego Sołectwa Rybarzowice nie narusza ustaleń studium uwarunkowań i kierunków zagospodarowania przestrzennego gminy Buczkowice, przyjętego uchwałą Rady Gminy Buczkowice Nr III/19/15 z dnia 28 stycznia 2015 roku ze zmianami.

Radna Sternal poddała to pod głosowanie opiniowanie stwierdzenia przedstawionej zgodności.

W wyniku głosowania komisje pozytywnie zaopiniowały stwierdzenie, że projekt miejscowego planu zagospodarowania przestrzennego Sołectwa Rybarzowice nie narusza ustaleń studium uwarunkowań i kierunków zagospodarowania przestrzennego gminy Buczkowice, przyjętego uchwałą Rady Gminy Buczkowice Nr III/19/15 z dnia 28 stycznia 2015 roku ze zmianami – głosowało 13 radnych, w tym 13 „za”.

Następnie Pan Ulewicz przystąpił do omawiania złożonych do wyłożonego projektu uchwały uwag, które zostały nieuwzględnione lub częściowo nieuwzględnione rozstrzygnięciami Wójta Gminy (wykaz uwag zał. do protokołu).

Pan Ulewicz omawiał każdą uwagę, następnie Przewodnicząca Komisji Budżetu i Spraw Komunalnych poddawała pod głosowanie opiniowanie nieuwzględnienia bądź częściowego nieuwzględnienia każdej uwagi.

W wyniku głosowania komisje pozytywnie zaopiniowały:

- 1) częściowe nieuwzględnienie uwagi B.M.M. (numer 3 w wykazie uwag) – głosowało 13 radnych, w tym 13 „za”,
- 2) nieuwzględnienie uwagi Z.A. (numer 6 w wykazie uwag) - głosowało 13 radnych, w tym 13 „za”,

- 3) nieuwzględnienie uwagi S.A. (numer 7 w wykazie uwag) – głosowało 13 radnych, w tym 13 „za”,
- 4) nieuwzględnienie uwagi B.M.M. (numer 8 w wykazie uwag) – głosowało 13 radnych, w tym 13 „za”,
- 5) częściowe nieuwzględnienie uwagi K.M. (numer 9 w wykazie uwag) – głosowało 13 radnych, w tym 13 „za”,
- 6) częściowe nieuwzględnienie uwagi M.S. (numer 10 w wykazie uwag) – głosowało 13 radnych, w tym 13 „za”,
- 7) częściowe nieuwzględnienie uwagi Z.D. (numer 11 w wykazie uwag) - głosowało 13 radnych, w tym 13 „za”,
- 8) nieuwzględnienie uwagi E.G. (numer 12 w wykazie uwag) – głosowało 13 radnych, w tym 13 „za”,
- 9) częściowe nieuwzględnienie uwagi J.G. (numer 13 w wykazie uwag) – głosowało 13 radnych, w tym 13 „za”,
- 10) częściowe nieuwzględnienie uwagi L.i P.K. (numer 14 w wykazie uwag) – głosowało 13 radnych, w tym 13 „za”,
- 11) częściowe nieuwzględnienie uwagi J.G. (numer 15 w wykazie uwag) – głosowało 13 radnych, w tym 13 „za”,
- 12) częściowe nieuwzględnienie uwagi K.G. (numer 16 w wykazie uwag) – głosowało 13 radnych, w tym 13 „za”,
- 13) nieuwzględnienie uwagi R.J. (numer 19 w wykazie uwag) – głosowało 13 radnych, w tym 13 „za”,
- 14) nieuwzględnienie uwagi G.Ś. (numer 21 w wykazie uwag) – głosowało 13 radnych, w tym 13 „za”,
- 15) nieuwzględnienie uwagi M.G. (numer 23 w wykazie uwag) – głosowało 13 radnych, w tym 13 „za”,
- 16) nieuwzględnienie uwagi J.N. i P.N. (numer 24 w wykazie uwag) – głosowało 13 radnych, w tym 13 „za”,
- 17) nieuwzględnienie uwagi J.W. (numer 26 w wykazie uwag) – głosowało 13 radnych, w tym 13 „za”,
- 18) częściowe nieuwzględnienie uwagi K.M. (numer 27 w wykazie uwag) – głosowało 13 radnych, w tym 13 „za”,
- 19) nieuwzględnienie uwagi A.C. (numer 29 w wykazie uwag) – głosowało 13 radnych, w tym 13 „za”,
- 20) nieuwzględnienie uwagi A.C. (numer 30 w wykazie uwag) – głosowało 13 radnych, w tym 13 „za”,
- 21) nieuwzględnienie uwagi M.K. (numer 32 w wykazie uwag) – głosowało 13 radnych, w tym 13 „za”,
- 22) częściowe nieuwzględnienie uwagi H.D. (numer 33 w wykazie uwag) – głosowało 13 radnych, w tym 13 „za”,
- 23) nieuwzględnienie uwagi S.C. (numer 38 w wykazie uwag) – głosowało 13 radnych, w tym 13 „za”,
- 24) nieuwzględnienie uwagi S.C. (numer 39 w wykazie uwag) – głosowało 13 radnych, w tym 13 „za”,

- 25) nieuwzględnienie uwagi B.M.M. (numer 40 w wykazie uwag) – głosowało 13 radnych, w tym 13 „za”,
- 26) częściowe nieuwzględnienie uwagi R.S. (numer 41 w wykazie uwag) – głosowało 13 radnych, w tym 13 „za”,
- 27) nieuwzględnienie uwagi A.i W.T. (numer 42 w wykazie uwag) – głosowało 13 radnych, w tym 13 „za”,
- 28) nieuwzględnienie uwagi A.i D.Ś. (numer 46 w wykazie uwag) – głosowało 13 radnych, w tym 13 „za”,
- 29) częściowe nieuwzględnienie uwagi L.i R.P. (numer 47 w wykazie uwag) – głosowało 13 radnych, w tym 13 „za”,
- 30) częściowe nieuwzględnienie uwagi A.i P.K oraz A. i J.H. (numer 50 w wykazie uwag) – głosowało 13 radnych, w tym 13 „za”,
- 31) częściowe nieuwzględnienie uwagi K.B. (numer 52 w wykazie uwag) – głosowało 13 radnych, w tym 13 „za”,
- 32) nieuwzględnienie uwagi M.K. (numer 55 w wykazie uwag) – głosowało 13 radnych, w tym 13 „za”,
- 33) częściowe nieuwzględnienie uwagi E.K.-K. (numer 58 w wykazie uwag) – głosowało 13 radnych, w tym 13 „za”,
- 34) nieuwzględnienie uwagi M.D. (numer 59 w wykazie uwag) – głosowało 12 radnych, w tym 12 „za”,
- 35) nieuwzględnienie uwagi S.G. (numer 60 w wykazie uwag) – głosowało 13 radnych, w tym 13 „za”,
- 36) nieuwzględnienie uwagi S.G. (numer 61 w wykazie uwag) – głosowało 13 radnych, w tym 13 „za”.

Wójt Gminy poprosił Pana Ulewicza o przedstawienie zasad dotyczących możliwości montażu na terenie gminy odnawialnych źródeł energii.

Pan Ulewicz powiedział, że:

- kwestie dotyczące OZE uregulowane są w studium – przewidujemy wspieranie rozwoju alternatywnych lokalnych źródeł zasilania sieci elektroenergetycznej, w szczególności odnawialnych źródeł energii (np. farmy fotowoltaiczne, płytki geotermia), jednak nie dopuszczamy montowania tego typu urządzeń na terenach zielonych i rolnych – w strefach przemysłowych uchwały dopuszczają montaż dużych farm fotowoltaicznych,
- w trakcie zmiany są przepisy dotyczące montażu wiatraków – rada gminy może zmniejszyć ustawowo określoną minimalną odległość od zabudowań do ok. pół km, jednak nawet gdyby Rada się na to zdecydowała to na terenie gminy znalazłby tylko jedno miejsce, gdzie można by było taki wiatrak postawić.

Wójt Gminy dodał, że 10% procent energii wyprodukowanej przez wiatrak ma być własnością mieszkańców gminy, na terenie której będzie się on znajdował – być może temat wróci w przyszłości.

Wobec braku zgłoszeń Radna Sternal poddała pod głosowanie opiniowanie projektu uchwały.

W wyniku głosowania komisje pozytywnie zaopiniowały projekt uchwały - głosowało 12 radnych, w tym 12 „za”.

Przewodnicząca Komisji zarządziła przerwę w obradach. Przerwa trwała od godz. 15.48 do godz. 15.59.

Ad. 2.2-3. Projekt uchwały w sprawie zmiany Wieloletniej Prognozy Finansowej gminy Buczkowice. Projekt uchwały w sprawie zmiany budżetu gminy Buczkowice na rok 2023.

Skarbnik Gminy przedstawiła projekty uchwał (zał. do protokołu), wyjaśniając, że wzrost kwoty na obsługę długu w WFOŚiGW wynika ze zmiany stawki WIBOR.

Wójt Gminy powiedział, że:

- dodatek elektryczny będzie wypłacany przez GOPS dla mieszkańców ogrzewających swoje domy prądem, w tym pompą ciepła (nie należy się on osobom posiadającym fotowoltaikę),
- osoby ogrzewające budynki gazem mogą po otrzymaniu faktury składać do GOPS wnioski o zwrot VAT (23%) - o ile spełniają kryterium dochodowe (2100 zł przy gospodarstwie jednoosobowym, 1500 zł na osobę w rodzinie).

Radny Jan Świerczek zapytał jakiego koncertu kolęd dotyczy ujęta w projekcie dotacja.

Wójt Gminy wyjaśnił, że jest to część kosztów wczorajszego koncertu zespołu Zakopower.

Wobec braku innych zgłoszeń Radna Sternal poddała pod głosowanie opiniowanie projektów uchwał.

W wyniku głosowania komisje pozytywnie zaopiniowały projekt uchwały w sprawie zmiany Wieloletniej Prognozy Finansowej gminy Buczkowice - głosowało 12 radnych, w tym 12 „za”.

W wyniku głosowania komisje pozytywnie zaopiniowały projekt uchwały w sprawie zmiany budżetu gminy Buczkowice na rok 2023 - głosowało 12 radnych, w tym 12 „za”.

Radny Zdzisław Świerczek zapytał czy wystarczy nam środków na odśnieżanie.

Wójt Gminy powiedział, że w zeszłym roku starczyło, na ten rok mamy w budżecie 350 tys. zł (2. półrocze ubiegłego roku to koszt 200 tys. zł).

Ad. 2.4. Projekt uchwały w sprawie określenia stawki za 1 kilometr przebiegu pojazdu, obowiązującej przy obliczaniu zwrotu rodzicom kosztów przewozu dzieci, młodzieży, uczniów oraz rodziców.

Zastępca Wójta przedstawił projekt uchwały.

Wobec braku zgłoszeń Radna Sternal poddała pod głosowanie opiniowanie projektu uchwały.

W wyniku głosowania komisje pozytywnie zaopiniowały projekt uchwały - głosowało 12 radnych, w tym 12 „za”.

Ad 2.5. Projekt uchwały w sprawie planów pracy Komisji Oświaty, Zdrowia, Kultury oraz Sportu i Spraw Społecznych oraz Komisji Budżetu i Spraw Komunalnych na rok 2023.

Radna Sternal przedstawiła propozycje planów pracy Komisji Oświaty, Zdrowia, Kultury oraz Sportu i Spraw Społecznych oraz Komisji Budżetu i Spraw Komunalnych na rok 2023 stanowiące załączniki do projektu uchwały w przedmiotowej kwestii.

Wobec braku zgłoszeń Radna Sternal poddała pod głosowanie opiniowanie projektu uchwały.

W wyniku głosowania komisje pozytywnie zaopiniowały projekt uchwały - głosowało 12 radnych, w tym 12 „za”.

Ad 3. Przyjęcie protokołu z poprzedniego wspólnego posiedzenia Komisji Oświaty, Zdrowia, Kultury oraz Sportu i Spraw Społecznych oraz Komisji Budżetu i Spraw Komunalnych.

Wobec braku zgłoszeń Radna Sternal poddał pod głosowanie przyjęcie protokołu.

W wyniku głosowania komisje przyjęły protokół - głosowało 12 radnych, w tym 12 „za”.

Ad 4. Sprawy bieżące, wolne wnioski.

Radny Matlak zapytał ile osób skorzystało z zakupu tańszego węgla (i ile ton sprzedano).

Wójt Gminy powiedział, że zapyta przedsiębiorcy obsługującego tę sprzedaż – w zeszłym roku wydaliśmy 80 zaświadczeń o otrzymaniu dodatku węglowego, w tym roku 60, przy czym jesteśmy jedną ze 100 gmin, które nie podjęły zadania sprzedaży węgla osobiście – jednak my „odrobiliśmy tę lekcję wcześniej”, ponieważ większość mieszkańców grzeje domy gazem.

Ad 5. Zamknięcie posiedzenia.

Przewodnicząca Komisji Budżetu i Spraw Komunalnych, Radna Maria Sternal zamknęła posiedzenie komisji.

Posiedzenie komisji zakończyło się o godz. 16.23.

Na tym protokół zakończono.

Przewodniczyli:

Przewodnicząca Komisji Budżetu i Spraw Komunalnych, Maria Sternal

Przewodniczący Komisji Oświaty, Zdrowia, Kultury oraz Sportu i Spraw Społecznych,
Stanisław Sowa

Protokołowała: Ewa Matera

**WYKAZ UWAG WNIESIONYCH DO WYŁOŻONEGO PROJEKTU MIEJSCOWEGO PLANU ZAGOSPODAROWANIA PRZESTRZENNEGO
SOŁECTWA RYBARZOWICE**

Lp.	Data wpływu uwagi	Nazwisko i imię, nazwa jednostki organizacyjnej i adres zgłaszającego uwagi	Treść uwagi	Oznaczenie nieruchomości, której dotyczy uwaga obręb: Rybarzowice	Ustalenia projektu planu dla nieruchomości, której dotyczy uwaga	Rozstrzygnięcie Wójta w sprawie rozpatrzenia uwagi		Rozstrzygnięcie Rady Gminy - załącznik do uchwały nr ... z dnia ... r.		Uwagi
						Uwaga uwzględniona	Uwaga nieuwzględniona	Uwaga uwzględniona	Uwaga nieuwzględniona	
1.	2.	3.	4.	5.	6.	7.	8.	9.	10.	11.
1	02.09.2022 r.	D. F.	zmienić przeznaczenie z ZE na ME w części	3963	ME.9, ZE, ZL.41	uwzględniona				uzupełniona uwagą nr 20
2	05.09.2022 r.	H. D., R. D.	oznaczyć drogę do działek nr 4137/1, 4137/2 i 4161	-	ZE.52, KDL.5	uwzględniona				
3	05.09.2022 r.	B. M.-M.	zmienić przeznaczenie na MN	4057/1	MN.52, ZL.17	cz. uwzględniona	cz. nieuwzględniona			częściowo bez drzewostanu
4	05.09.2022 r.	P. K.	zmienić przeznaczenie R na PU	446	IE, R.2	uwzględniona				na granicy P
5	07.09.2022 r.	S. D.	zmienić przeznaczenie z ZE na MN w większej części	2269/1 2268/17	MN.10, ZE.41	uwzględniona				
6	13.09.2022 r.	Z. A.	zmienić przeznaczenie na MU	135/1 107	R.2 ZE.1		nieuwzględniona			rejon Łęgowca
7	13.09.2022 r.	S. A.	zmienić przeznaczenie na MU	144/2	R.2		nieuwzględniona			rejon Łęgowca
8	14.09.2022 r.	B. M.-M.	zmienić przeznaczenie na MN	3939/1	ZE.98, R.8		nieuwzględniona			ul. Topolowa
9	14.09.2022 r.	K. M.	zmienić przeznaczenie na MU	108 136 145/2 378	ZE.1 R.2, ZE.1 R.2 R.4		cz. nieuwzględniona			rejon Łęgowca
				369/2	U.5, ZE.2,R.4	cz. uwzględniona			powtórzona nr 34	
				445	IE, R.2	uwzględniona				
10	15.09.2022 r.	M. S.	zmienić przeznaczenie na MU	367/2	U.5, ZE.2, R.4	cz. uwzględniona	cz. nieuwzględniona			na południe od obwodnicy
11	16.09.2022 r.	Z. D.	zmienić przeznaczenie na MU	151/2	R.2		cz. nieuwzględniona			rejon Łęgowca
			zlikwidować przeznaczenie pod drogę wewnętrzną KDW	4327/3	KDW.11	cz. uwzględniona				

1.	2.	3.	4.	5.	6.	7.	8.	9.	11.
12	16.09.2022 r.	E. G.	zmienić przeznaczenie na MU	130 124	ZE.1, ZE.1, R.2 R.2		niewzględzona Rozstrzygnięcie nr 2		rejon Łęgowca
13	16.09.2022 r.	J. G.	zmienić przeznaczenie na MU	113 133/2	ZE.1 R.2		cz. niewzględzona Rozstrzygnięcie nr 4		rejon Łęgowca
				410/2	U.5, ZE.2, R.4	cz. uwzględniona			
14	16.09.2022 r.	L. i P. K.	zmienić przeznaczenie na MN	3029 3028	MN.125, R.9 R.9	cz. uwzględniona cz. uwzględniona			rejon ul. Łodygowskiej powtórzona nr 43
				3025	R.9		cz. niewzględzona Rozstrzygnięcie nr 6		
15	16.09.2022 r.	J. G.	zmienić przeznaczenie MN na MU	1275/1	MN.7	cz. uwzględniona			na granicy MU
			zwięk. pow. zab. z 30 na 40% MU zwięk. pow. zab z 20 na 30% MN zmni. pow. biol. z 60 na 50% MN usunąć zakaz zab. szeregowej i grupowej w MN				cz. niewzględzona Rozstrzygnięcie nr 7		
16	19.09.2022 r.	K. G.	zmienić przeznaczenie na PU w oznaczonej części	98	PU.1, ZE.1	cz. uwzględniona	cz. niewzględzona Rozstrzygnięcie nr 8		rejon Łęgowca
17	21.09.2022 r.	Z. B. D.	zmienić przeznaczenie na ME w części	3791	R.7	uwzględniona			na granicy ME.5
18	21.09.2022 r.	J. S.	zmienić przeznaczenie na MN	3375/1 3377	Z.110	uwzględniona			na granicy MN.12
19	22.09.2022 r.	R. J.	zmienić przeznaczenie na MU	4862/3 3648 3641 3587	R.6, ZL.34 R.6, ZL.34 R.6 R.7		niewzględzona Rozstrzygnięcie nr 9		rejon Żylicy i oczyszczalni w oddaleniu
20	22.09.2022 r.	D. F.	zmienić przeznaczenie ZE na MN w większej części	3963	ME.9, ZE.97, Zl.41	uwzględniona			uzupełnienie nr 1
21	23.09.2022 r.	G. Ś.	dopuszczać zabudowę siedliskową w RP	3352	RP		niewzględzona Rozstrzygnięcie nr 10		ul. Topolowa
22	23.09.2022 r.	S. Ś.	zmienić przeznaczenie na ME	3515	R.10	uwzględniona			obok ME.11
23	26.09.2022 r.	M. G.	zmienić przeznaczenie z ZE na MN	4213/3 4214/3	MN.8, ZE.44		niewzględzona Rozstrzygnięcie nr 11		zielen nad Żylicą
24	26.09.2022 r.	J. N.	zmienić przeznaczenie z ZC na UM	1068/1	ZC.2, UM.18, Zl.2		niewzględzona		cmentarz komunalny
		P. N.					Rozstrzygnięcie nr 12		
25	26.09.2022 r.	A. W.	zmienić przeznaczenie na UM		ZE.40	uwzględniona			na granicy UM.27

1.	2.	3.	4.	5.	6.	7.	8.	9.	10.	11.
26	27.09.2022 r.	J. W.	zmienić przeznaczenie na PU w całości	827	ZE.5, PU.4		niewzględniona Rozstrzygnięcie nr 13			korytarz ekologiczny przez S1 i obwodnicę
27	28.09.2022 r.	K. M.	zmienić przeznaczenie na MN w części	2268/1 2268/14	ZE.41, MN.100	cz. uwzględniona			rejon potoku Bruśnik	
			zmienić przeznaczenie ZE na R			cz. niewzględniona Rozstrzygnięcie nr 14				
28	30.09.2022 r.	R. S.	zmienić przeznaczenie na U w części	4822/5	U.4, R.6, ZE.82	uwzględniona				
29	30.09.2022 r.	A. C.	zmienić przeznaczenie na MU	109	ZE.1		niewzględniona Rozstrzygnięcie nr 2			rejon Łęgowca
30	30.09.2022 r.	A. C.	zmienić przeznaczenie na MU	147/2 138	R.2 R.2, ZE.1		niewzględniona Rozstrzygnięcie nr 2			rejon Łęgowca
31	05.10.2022 r.	P. K.	zmienić przeznaczenie na PU	466/2	R.2	uwzględniona				obok PU.2
32	10.10.2022 r.	M. K.	zmienić przeznaczenie na PU lub MU	108	ZE.1		niewzględniona Rozstrzygnięcie nr 2			rejon Łęgowca
33	10.10.2022 r.	H. D.	zmienić przeznaczenie na MN	2267/2	ZL.29		cz. niewzględniona Rozstrzygnięcie nr 15		wymaga zgody leśnej rejon ul. Wiklinowej dop. rob. bud. przy legal. bud.	
			umożliwić remont istniejącej zabudowy			cz. uwzględniona				
34	10.10.2022 r.	M. K.	zmienić przeznaczenie na PU w całości	445	IE, R.2	uwzględniona				powtórzona nr 9
35	11.10.2022 r.	Ł. U.	skrócić przeznaczenie pod drogę KDP do budynku nr 571	2150/2	MN.72, ZE.32, KDP.19	uwzględniona				
36	11.10.2022 r.	Ł. U.	zmienić przeznaczenie z ZE na MN w części 40%	2050/2	MN.72, ZE.32, KDP.19	uwzględniona				
37	27.10.2022 r.	M. H.	zmienić przeznaczenie na budowlane	1837/1	MN.51	uwzględniona				bezp przedmiotowa
38	28.10.2022 r.	S. C.	zmienić przeznaczenie na budowlane	3363	R.9		niewzględniona Rozstrzygnięcie nr 16			szerokość działki 7m Za Wodą
39	28.10.2022 r.	S. C.	Zlikwidować oznaczenie jako innego obszaru narażonego na niebezpieczeństwo powodzi	4057/2	MN.52, ZL.17		niewzględniona Rozstrzygnięcie nr 17			częściowo las wzdłuż Żylicy
40	28.10.2022 r.	B. M.-M.	Zlikwidować oznaczenie jako innego obszaru narażonego na niebezpieczeństwo powodzi	4057/1	MN.52, ZL.17		niewzględniona Rozstrzygnięcie nr 17			częściowo las wzdłuż Żylicy
41	03.10.2022 r.	R. S.	Zmienić przeznaczenie na M w oznaczonej części	2269/2	MN.100, ZE.43	cz. uwzględniona	cz. niewzględniona Rozstrzygnięcie nr 18			częściowo łąka nad Żylicą

1.	2.	3.	4.	5.	6.	7.	8.	9.	10.	11.
42	28.09.2022 r.	A. i W. T.	Zmienić przeznaczenie na PU w związku z zarurowaniem rowu melioracyjnego	941/1	ZE.6		niewzględniona Rozstrzygnięcie nr 13			łąka w korytarzu ekologicznym przez S1
43	28.10.2022 r.	L. i P. K.	Zmienić przeznaczenie na M w części	3028, 3029	MN.125	uwzględniona				Powtórzenie uwagi nr 14
44	27.10.2022 r.	P. M.	Skorygować linię zabudowy na analogiczną jak na dz. Nr 3730	3734	MN.120	uwzględniona				
45	27.10.2022 r.	B. M.-S.	Zmniejszyć przeznaczenie leśne	4103,4102,4105	MN.73, ZL.19	uwzględniona				
			Zlikwidować przeznaczenie pod drogę wewnętrzną	3509	ME.11, KDW.52	uwzględniona				
46	27.10.2022 r.	A. i D. Ś.	Zmienić przeznaczenie na MN	1942	ZE.22, W.16		niewzględniona Rozstrzygnięcie nr 19			w odległości ok. 15 m od potoku Bruśnik
47	21.10.2022 r.	L. i R. P.	Zmienić przeznaczenie na MN w całości	3824/1	R.6		cz. niewzględniona Rozstrzygnięcie nr 20			rejon Żylicy i oczyszczalni, w sąsiedztwie ME.5
			Zmienić przeznaczenie na MN w części	3788	ME.9, R.7	cz. uwzględniona				
48	18.10.2022 r.	M. B.	Zwiększyć przeznaczenie na budowlane aby usytuować budynek	2548	MN.79, ZL.23	uwzględniona				
49	18.10.2022 r.	M. J.	Zmienić przeznaczenie na budowlane w części	2144/9	ZE.34	uwzględniona				w sąsiedztwie MN
50	03.10.2022 r.	A. i P. K. A. i J. H.	Zmienić przeznaczenie na ME w oznaczonej części	3789	R.7	cz. uwzględniona	cz. niewzględniona Rozstrzygnięcie nr 21			w sąsiedztwie MN korytarz łączący kompleksy rolne
51	12.10.2022 r.	K. i K. K.	Zwiększyć przeznaczenie MN	3388/4	MN.112, ZE.68	uwzględniona				bez drzewostanu
52	14.10.2022 r.	K. B.	Zmienić przeznaczenie na budowlane (w całości)	1661 (w całości),	MN.33, ZE.12	cz. uwzględniona	cz. niewzględniona			potok Bruśnik
				3804, 3823	ZE.93 R.6, ZE.92		niewzględniona Rozstrzygnięcie nr 22			rej. Godziszczanki rejon Żylicy
53	17.10.2022 r.	W. S.	Zwiększyć przeznaczenie pod zabudowę	3513	R.10	uwzględniona				na granicy ME.11
54	17.10.2022 r.	P. i A. L.	Zmniejszyć przeznaczenie leśne	2560/3, 2560/2	MN.79, ZL.23	uwzględniona				bez drzewostanu na granicy MN

1.	2.	3.	4.	5.	6.	7.	8.	9.	11.
55	17.10.2022 r.	M.K.	Zmienić przeznaczenie na MN w części	3300	R.9		niewzględniona Rozstrzygnięcie nr 23		wyniesienie pod Godziszką
56	10.10.2022 r.	J. W.	Zwiększyć przeznaczenie pod MN w oznaczonej części	1607, 1609	MN.32, ZE.12	uwzględniona			
57	30.10.2022 r.	B. K.	Zwiększyć wskaźnik powierzchni zabudowy z 20 do 30 % Zmniejszyć wskaźnik powierzchni zabudowy z 60 do 50 %	4218/8	MN.8	uwzględniona			planowana zabudowa usługowa na granicy UM
58	30.10.2022 r.	E. K.-K.	Wyłączyć z ewidencji zabytków budynek nr 109 przy ul. Ciemistej	1274	UM.3	cz. uwzględniona			budynek spalony
			Zwiększyć wskaźnik powierzchni zabudowy z 30 do 40 %			cz. niewzględniona Rozstrzygnięcie nr 24	ustalony wskaźnik jest analogiczny do innych sołectw i nie narusza ładu przestrzennego, współwł. Gminy		
59	20.10.2022 r.	M. D.	Zmienić przeznaczenie z R na U	4763	R.4		niewzględniona Rozstrzygnięcie nr 25		przy oczyszczalni
60	29.09.2022 r.	S. G.	Zmienić przeznaczenie z ZE na budowlane	3370/1	ZE.100		niewzględniona Rozstrzygnięcie nr 26		korytarz łączący kompleksy rolne
61	29.09.2022 r.	S. G.	Zmienić przeznaczenie z ZE na budowlane	3370/1	ZE.100		niewzględniona Rozstrzygnięcie nr 26		korytarz łączący kompleksy rolne

gdzie skróty przeznaczenia oznaczają: MN,ME -zabudowa mieszkaniowa, U -zabudowa usługowa, PU -zabudowa produkcyjno-usługowa, ZE -zieleni, R -rolne, ZL -las, ZC -cmentarz, RP -zabudowa zagrodowa, IE -infrastruktura energetyczna, KDW, KDP - drogi

Załączniki: zbiór uwag zamieszczonych w wykazie

Buczkowice, dnia ... r.

UCHWAŁA NR
RADY GMINY BUCZKOWICE

z dnia 25 stycznia 2023 r.

w sprawie uchwalenia miejscowego planu zagospodarowania przestrzennego sołectwa Rybarzowice

Na podstawie art. 18 ust. 2 pkt 5 i art. 40 ust. 1 ustawy z dnia 8 marca 1990 r. o samorządzie gminnym (t.j. Dz. U. z 2023 r. poz. 40), art. 3 ust. 1, art. 20 ust. 1, art. 36 ust. 4 ustawy z dnia 27 marca 2003 r. o planowaniu i zagospodarowaniu przestrzennym (t.j. Dz. U. z 2022 r. poz. 503 ze zm.),

Rada Gminy Buczkowice stwierdza, że projekt miejscowego planu zagospodarowania przestrzennego sołectwa Rybarzowice nie narusza ustaleń studium uwarunkowań i kierunków zagospodarowania przestrzennego gminy Buczkowice (uchwała Nr III/19/15 Rady Gminy Buczkowice z dnia 28 stycznia 2015 r. ze zmianami), rozstrzyga o sposobie rozpatrzenia uwag do projektu planu miejscowego, rozstrzyga o sposobie realizacji inwestycji z zakresu infrastruktury technicznej, które należą do zadań własnych gminy, oraz zasadach ich finansowania, oraz uchwała co następuje:

Rozdział 1.

Przepisy ogólne

§ 1. 1. Uchwala się miejscowy plan zagospodarowania przestrzennego obejmujący obszar sołectwa Rybarzowice, zgodnie z granicami wyznaczonymi na rysunku planu miejscowego, stanowiącym załącznik graficzny do niniejszej uchwały.

2. Plan miejscowy obejmuje obszar sołectwa Rybarzowice (tożsamy z obrębem ewidencyjnym Rybarzowice) w granicach administracyjnych gminy Buczkowice, wyznaczony na podstawie uchwały Nr XXVII/185/21 Rady Gminy Buczkowice z dnia 27.01.2021 r. w sprawie przystąpienia do sporządzenia miejscowego planu zagospodarowania przestrzennego sołectwa Rybarzowice.

§ 2. 1. Treść niniejszej uchwały stanowi część tekstową planu miejscowego i zawarta jest w następujących rozdziałach:

- 1) Przepisy ogólne – rozdział 1;
- 2) Przepisy obowiązujące dla całego obszaru objętego planem miejscowym – rozdział 2;
- 3) Przepisy dotyczące poszczególnych terenów wyznaczonych w planie miejscowym – rozdział 3;
- 4) Przepisy końcowe – rozdział 4.

2. Integralną częścią niniejszej uchwały są:

- 1) rysunek planu miejscowego w skali 1:2000 (podzielony na 5 arkuszy oznaczonych literami od „a” do „e”, na arkuszu „L” umieszczono legendę do rysunku, na arkuszu „S” umieszczono wyrys ze studium uwarunkowań i kierunków zagospodarowania przestrzennego gminy Buczkowice) – załącznik nr 1;
- 2) rozstrzygnięcie o sposobie rozpatrzenia uwag do projektu planu miejscowego – załącznik nr 2;
- 3) rozstrzygnięcie o sposobie realizacji inwestycji z zakresu infrastruktury technicznej, które należą do zadań własnych gminy, oraz zasadach ich finansowania – załącznik nr 3;
- 4) dane przestrzenne, o których mowa w art. 67a ust. 3 i 5 ustawy o planowaniu i zagospodarowaniu przestrzennym – załącznik nr 4.

§ 3. 1. Ustaleniami obowiązującymi przy zagospodarowaniu terenów są następujące oznaczenia graficzne na rysunku planu miejscowego:

- 1) granice obszaru objętego planem miejscowym;
- 2) linie rozgraniczające tereny wyznaczone w planie miejscowym;
- 3) nieprzekraczalne linie zabudowy;
- 4) granice obszaru szczególnego zagrożenia powodzią Q 10%;
- 5) granice obszaru szczególnego zagrożenia powodzią Q 1%;
- 6) granice obszaru o niskim prawdopodobieństwie wystąpienia powodzi Q 0,2%;

- 7) granice innych obszarów narażonych na niebezpieczeństwo powodzi;
 - 8) granice stref sanitarnych cmentarzy 50 m;
 - 9) granice stref sanitarnych cmentarzy 150 m;
 - 10) granice stref sanitarnych cmentarzy 500 m;
 - 11) granice strefy „A” ścisłej ochrony konserwatorskiej;
 - 12) granice strefy „B” częściowej ochrony konserwatorskiej;
 - 13) granice strefy „K” ochrony krajobrazu kulturowego;
 - 14) udokumentowane stanowiska archeologiczne ze strefą ochrony „OW” i numerem;
 - 15) obiekty ujęte w gminnej ewidencji zabytków, według wykazu zawartego w niniejszej uchwale;
 - 16) istniejące dominanty;
 - 17) główne osie widokowe;
 - 18) obszary zrekultywowane wyrobisk poeksploatacyjnych lub składowisk odpadów;
 - 19) obszary dopuszczenia lokalizacji obiektów handlowych o powierzchni sprzedaży powyżej 2000 m²;
 - 20) symbole identyfikujące tereny wyznaczone w planie miejscowym, złożone z:
 - a) oznaczenia literowego: MN, ME, UM, U, UA, UO, US, UK, PU, RP, IG, IK, IE, ZL, ZE, ZC, ZI, R, W, KDS, KDG, KDL, KDD, KDP, KDW, KP, KR,
 - b) numeru porządkowego oddzielonego kropką od oznaczenia literowego. Niektóre wyznaczone w planie tereny nie posiadają numeru porządkowego, jako występujące pojedynczo.
2. Inne (pozostałe) oznaczenia graficzne na rysunku planu nie stanowią ustaleń obowiązujących przy zagospodarowaniu terenów i obiektów oraz mają charakter jedynie informacyjny lub orientacyjny:
- 1) treść podkładu mapy zasadniczej i mapy ewidencyjnej;
 - 2) granice administracyjne gminy Buczkowice;
 - 3) granice administracyjne sołectw (obrębów geodezyjnych);
 - 4) obiekty wpisane do rejestru zabytków;
 - 5) pomnik przyrody;
 - 6) linie elektroenergetyczne wysokiego napięcia ze strefą techniczną;
 - 7) linia gazociągu przesyłowego wysokiego ciśnienia ze strefą techniczną;
 - 8) granice udokumentowanych złóż surowców ilastych ceramiki budowlanej.

3. Ustalenia niniejszej uchwały nie naruszają ustaleń przepisów prawa powszechnie obowiązującego, w szczególności ustaw i rozporządzeń.

§ 4. Ilekroć w dalszych przepisach jest mowa o:

- 1) **ustawie** (bez podania jej nazwy) – rozumie się przez to ustawę z dnia 27 marca 2003 r. o planowaniu i zagospodarowaniu przestrzennym (t.j. Dz. U. z 2022 r. poz. 503 ze zm.);
- 2) **rysunku planu miejscowego** - rozumie się przez to rysunek wymieniony w § 2 ust. 2 pkt 1 niniejszej uchwały;
- 3) **terenie wyznaczonym w planie miejscowym** - rozumie się przez to jednostkę terenu o określonym przeznaczeniu lub zasadach zagospodarowania, wyznaczoną na rysunku planu miejscowego liniami rozgraniczającymi i oznaczoną symbolem identyfikującym;
- 4) **obszarze** - rozumie się przez to obszar objęty planem miejscowym;
- 5) **przeznaczeniu podstawowym** - rozumie się przez to funkcję obiektów lub zagospodarowania terenu, która powinna przeważać w terenie wyznaczonym w planie miejscowym, którą można realizować samodzielnie lub łącznie z przeznaczeniem uzupełniającym;
- 6) **przeznaczeniu uzupełniającym** - rozumie się przez to funkcję obiektów lub zagospodarowania terenu inną, niż przeznaczenie podstawowe, którą można realizować łącznie z przeznaczeniem podstawowym w celu jego uzupełnienia, lub samodzielnie w sąsiedztwie podstawowego;
- 7) **usługach działalności gospodarczej (komercyjnych)** - rozumie się przez to w szczególności usługi z zakresu handlu, gastronomii, rzemiosła usługowego, produkcyjnego i artystycznego, obsługi motoryzacji, obsługi produkcji rolniczej, turystyki, rozrywki, rynku finansowego, biura projektowe i obsługi prawnej, oraz inną działalność o zbliżonym charakterze;

- 8) **rzemiośle produkcyjnym** – rozumie się przez to drobną wytwórczość obejmującą wykonywanie i naprawianie przedmiotów użytkowych ręcznie lub prostymi narzędziami, bez maszyn przemysłowych;
- 9) **usługach publicznych** – rozumie się przez to usługi z zakresu kultury, w tym kultu religijnego, edukacji, oświaty, opieki zdrowotnej i społecznej, administracji, sportu i rekreacji itp.;
- 10) **zabudowie** – rozumie się przez to budynki i wiaty (obiekty posiadające dach);
- 11) **wiacie** - rozumie przez to obiekt budowlany posiadający dach, niebędący budynkiem w rozumieniu prawa budowlanego;
- 12) **działce budowlanej** - rozumie się przez to działkę, w rozumieniu art. 2 pkt 12 ustawy;
- 13) **zabudowie produkcji rolniczej** – rozumie się przez to budynki służące wyłącznie produkcji rolniczej oraz przetwórstwu rolno-spożywczemu, w rozumieniu art. 4 pkt 2 ustawy z dnia 3 lutego 1995 r. o ochronie gruntów rolnych i leśnych (t.j. Dz. U. z 2021 r. poz. 1326 ze zmianami);
- 14) **uciążliwościach dla środowiska** - rozumie się przez to zjawiska fizyczne lub stany utrudniające życie albo dokuczliwe dla otaczającego środowiska, w tym zdrowia ludzi, które stwarzają możliwość pogorszenia jego stanu, w rozumieniu przepisów o ochronie środowiska, a w szczególności:
 - a) szkodliwe promieniowanie i oddziaływanie pól elektromagnetycznych,
 - b) hałas i drgania (wibracje),
 - c) zanieczyszczenie powietrza, gruntu i wód;
- 15) **usługach uciążliwych** - rozumie się przez to usługi zaliczone według przepisów o ochronie środowiska do przedsięwzięć mogących znacząco oddziaływać na środowisko, lub:
 - a) rzemiosło stosujące technologie oparte na mechanicznej obróbce drewna, kamienia lub metalu, z wyjątkiem małych punktów typu dorabianie kluczy,
 - b) usługi transportowe lub rzemiosło związane z konserwacją, myciem lub diagnostyką samochodów ciężarowych lub autobusów, lub związane z parkowaniem samochodów ciężarowych typu TIR,
 - c) usługi handlu hurtowego związanego z magazynowaniem lub dostawami prowadzonymi przez samochody ciężarowe typu TIR,
 - d) usługi gastronomii lub rozrywki prowadzone w porze nocnej od godz. 22:00 do godz. 6:00;
- 16) **krajobrazie** – rozumie się przez to krajobraz w rozumieniu art. 2 pkt 16e ustawy;
- 17) **krajobrazie kulturowym** - rozumie się przez to krajobraz w rozumieniu art. 3 pkt 14 ustawy z dnia 23 lipca 2003 r. o ochronie zabytków i opiece nad zabytkami (t.j. Dz. U. z 2022 r. poz. 840);
- 18) **osi widokowej** - rozumie się przez to oś w rozumieniu art. 5 pkt 13a ustawy z dnia 16 kwietnia 2004 r. o ochronie przyrody (t.j. Dz. U. z 2022 r. poz. 916 ze zm.);
- 19) **przedpołu ekspozycji** - rozumie się przez to przedpole w rozumieniu art. 5 pkt 15b ustawy z dnia 16 kwietnia 2004 r. o ochronie przyrody (t.j. Dz. U. z 2022 r. poz. 916 ze zm.);
- 20) **punkcie widokowym** - rozumie się przez to punkt w rozumieniu art. 5 pkt 15c ustawy z dnia 16 kwietnia 2004 r. o ochronie przyrody (t.j. Dz. U. z 2022 r. poz. 916 ze zm.);
- 21) **dominancie** – rozumie się przez to obiekt wyróżniający się z otoczenia poprzez swoją wysokość większą niż 20 m;
- 22) **granicę lasu** – rozumie się przez to linię rozgraniczającą wyznaczony w planie miejscowym teren lasu „ZL”.

Rozdział 2.

Przepisy obowiązujące dla całego obszaru objętego planem miejscowym Ustalenia dotyczące przeznaczenia terenu i obiektów

§ 5. 1. Ustaleniami planu miejscowego objęto tereny wyznaczone na rysunku liniami rozgraniczającymi oraz granicami opracowania i oznaczone symbolami, których przeznaczenie podstawowe określono poniżej:

- 1) MN - tereny zabudowy mieszkaniowej jednorodzinnej;
- 2) ME - tereny zabudowy mieszkaniowej jednorodzinnej niskiej intensywności;
- 3) UM - tereny zabudowy usługowo-mieszkaniowej;
- 4) U - tereny zabudowy usługowej;
- 5) UA - tereny zabudowy usług publicznych;
- 6) UO - tereny zabudowy usługowej oświaty i wychowania;
- 7) US - tereny zabudowy sportowo-rekreacyjnej;

- 8) UK - tereny zabudowy usługowej kultu religijnego;
- 9) PU - tereny zabudowy produkcyjnej i usługowej;
- 10) RP – tereny zabudowy produkcji rolniczej;
- 11) IG – teren infrastruktury gazowniczej;
- 12) IK – tereny infrastruktury gospodarki ściekami;
- 13) IE - tereny infrastruktury elektroenergetycznej;
- 14) ZL - tereny lasu;
- 15) ZE - tereny zieleni nieurządzonej;
- 16) ZC - tereny cmentarzy;
- 17) ZI – teren zieleni izolacyjnej
- 18) R - tereny użytków rolnych;
- 19) W - tereny wód powierzchniowych;
- 20) KDS – tereny drogi publicznej klasy S (ekspresowej);
- 21) KDG - tereny dróg publicznych klasy G (głównej);
- 22) KDL - tereny dróg publicznych klasy L (lokalnej);
- 23) KDD - tereny dróg publicznych klasy D (dojazdowej);
- 24) KDP - tereny publicznych ciągów pieszo-jezdnych;
- 25) KDW - tereny dróg wewnętrznych;
- 26) KP - tereny publicznych placów i parkingów;
- 27) KR - tereny publicznych ciągów pieszych i rowerowych.

2. Na terenach, o których mowa w ust. 1 ustala się: przeznaczenie podstawowe, w uzasadnionych przypadkach określa się przeznaczenie uzupełniające, oraz sposób tymczasowego zagospodarowania, ustalone w dalszej części niniejszej uchwały. Przeznaczenie dotyczy zarówno zagospodarowania terenów, jak i sposobu użytkowania obiektów budowlanych zlokalizowanych na tych terenach.

§ 6. Ustala się sposób i termin **tymczasowego zagospodarowania**, urządzania i użytkowania terenów i obiektów w obszarze planu miejscowego. Tereny i obiekty, których istniejące przeznaczenie nie jest zgodne z ustaleniami niniejszej uchwały, mogą być wykorzystywane w sposób dotychczasowy do czasu ich zagospodarowania zgodnie z ustaleniami niniejszej uchwały pod warunkiem, że nie stanowią samowoli budowlanej, czyli nie zostały zrealizowane bez odpowiednich pozwoleń lub zgłoszeń wymaganych przepisami prawa budowlanego.

Ustalenia dotyczące zasad ochrony i kształtowania ład przestrzennego, w tym zasad kształtowania przestrzeni publicznych, zabudowy i wskaźników zagospodarowania terenu

§ 7. Obiekty budowlane mogą być realizowane wyłącznie na terenach przeznaczonych na ten cel w planie miejscowym, z zachowaniem przeznaczenia określonego w rozdziale 3 niniejszej uchwały i warunków zabudowy określonych w rozdziale 2 niniejszej uchwały. W pozostałych terenach, które nie są przeznaczone pod zabudowę, obowiązuje **zakaz zabudowy**, z uwzględnieniem wyjątków ustalonych dla poszczególnych terenów w dalszych przepisach niniejszej uchwały.

§ 8. 1. Przestrzeń publiczną w obszarze planu stanowią:

- 1) drogi publiczne „KDS, KDG, KDL, KDD”;
- 2) publiczne ciągi pieszo-jezdne „KDP”;
- 3) tereny publicznych placów i parkingów „KP”;
- 4) tereny zabudowy sportowo-rekreacyjnej „US”;
- 5) tereny zabudowy usług publicznych „UA”, usług oświaty i wychowania „UO”, usług kultu religijnego „UK”;
- 6) tereny cmentarzy „ZC”;
- 7) tereny wód powierzchniowych „W”;
- 8) tereny publicznych ciągów pieszych i rowerowych „KR”.

2. Przestrzeń publiczną należy zagospodarować w sposób szczególnie estetyczny, funkcjonalny i trwały - sprzyjający nawiązywaniu kontaktów społecznych oraz podnoszeniu poziomu kultury użytkowników. Nawierzchnie ruchu powinny umożliwiać łatwy dostęp osobom niepełnosprawnym, pieszym i rowerzystom.

3. Zasady i warunki sytuowania obiektów małej architektury, tablic reklamowych i urządzeń reklamowych oraz ogrodzeń, może ustalać odrębna uchwała rady gminy, o której mowa w art. 37a ustawy. Przepisy dotyczące zabytków i krajobrazu w dalszej części uchwały stosuje się odpowiednio.

§ 9. 1. W celu utrzymania ładu przestrzennego, a w szczególności zachowania i uzupełnienia zabudowy wiejskiej, ustala się poniższe zasady kształtowania zabudowy obowiązujące na całym obszarze planu miejscowego.

2. Powierzchnia zabudowy (w tym wiat) nie może wynosić więcej niż:

- 1) dla terenów „MN” i „ME”: 20% powierzchni działki budowlanej;
- 2) dla terenów „UM”: 30% powierzchni działki budowlanej;
- 3) dla terenów „U”, „UK”, „UO” i „UA”: 40% powierzchni działki budowlanej;
- 4) dla terenów „US” i „RP”: 50% powierzchni działki budowlanej;
- 5) dla terenów „PU”, „IG”, „IK” i „IE”: 70% powierzchni działki budowlanej;
- 6) dla terenów „ZC”: dowolna.

3. Do powierzchni zabudowy nie wlicza się powierzchni cieplarni (szklarni) ogrodniczych, przeznaczonej do uprawy roślin.

4. Udział powierzchni biologicznie czynnej nie może być mniejszy niż:

- 1) dla terenów „MN” i „ME”: 60% powierzchni działki budowlanej;
- 2) dla terenów „UM”, „U”, „UK”, „UO” i „UA”: 30% powierzchni działki budowlanej;
- 3) dla terenu „US”: 20% powierzchni działki budowlanej;
- 4) dla terenów „PU”: 15% powierzchni działki budowlanej;
- 5) dla terenów „IT”, „IE” i „IK”: 10% powierzchni działki budowlanej;
- 6) dla terenów „ZC”, „KDS”, „KDG”, „KDL”, „KDD”, „KDP”, „KDW” i „KR”: dowolna;
- 7) dla terenów „KP”: 5% powierzchni działki budowlanej.

5. Do powierzchni biologicznie czynnej wlicza się powierzchnię cieplarni (szklarni) przeznaczoną do uprawy roślin.

6. Minimalna intensywność zabudowy: 0,01.

7. Maksymalna intensywność zabudowy: 1,00, w terenach „ME”: 0,80, a w terenach „UM” i „U”: 1,2.

8. Intensywność zabudowy należy rozumieć według jej definicji w art. 15. ust. 2 pkt 6 ustawy.

9. W zabudowie istniejącej w przypadku niespełnienia wskaźników, o których mowa w ust. 2, ust. 4 i ust. 7, wprowadza się zakaz rozbudowy istniejących i budowy nowych obiektów. Nie ogranicza się przebudowy i zmiany sposobu użytkowania obiektów istniejących.

10. Wysokość zabudowy nie może wynosić więcej niż:

- 1) dla obiektów mieszkalnych jednorodzinnych: 10 m;
- 2) dla obiektów usługowo-mieszkalnych, mieszkalno-usługowych, zamieszkania zbiorowego lub usługowych: 12 m;
- 3) mieszkalnych wielorodzinnych: 13,5 m
- 4) dla obiektów garażowych lub gospodarczych, w zabudowie mieszkaniowej, usługowo-mieszkaniowej lub usługowej: 6 m;
- 5) dla wiat ogrodowych: 4 m;
- 6) dla obiektów produkcji rolniczej, w tym cieplarni (szklarni): 10 m, wyjątkowo wymagania technologii prowadzonej produkcji rolniczej mogą uzasadnić konieczność dopuszczenia do realizacji obiektów wyższych, ale nie wyższych niż 15 m;
- 7) dla obiektów sportowo-rekreacyjnych, sportowych, kultu religijnego: 15 m. Warunku tego nie stosuje się do istniejącej dominanty - kościoła parafialnego, oznaczonej na rysunku planu miejscowego;
- 8) dla obiektów produkcyjnych, magazynowych, składowych, baz transportu: 12 m, wyjątkowo wymagania technologii prowadzonej działalności mogą uzasadnić konieczność dopuszczenia do realizacji obiektów wyższych, ale nie wyższych niż 15 m;
- 9) dla obiektów infrastruktury technicznej: 20 m. Warunku tego nie stosuje się do istniejących lub przebudowywanych (modernizowanych) słupów linii elektroenergetycznej wysokiego napięcia, oznaczonych jako dominanty na rysunku planu miejscowego, ani do obiektów łączności publicznej

(telekomunikacji). Ograniczenia wysokości dla obiektów łączności publicznej (telekomunikacji) ustalono w § 30 ust. 8 niniejszej uchwały.

11. Wysokość, o której mowa w ust. 10 należy rozumieć jako wysokość budynku wg jej definicji w § 6 rozporządzenia z dnia 12 kwietnia 2002 r. w sprawie warunków technicznych, jakim powinny odpowiadać budynki i ich usytuowanie (j.t. Dz. U. z 2022 r. poz. 1225).

12. Ograniczenia, o których mowa w ust. 10, dotyczą również **wysokości obiektów niebędących budynkami**. Wysokość tych obiektów rozumie się jako pionowy wymiar liczony od poziomu terenu rodzimego przy obiekcie do najwyższego punktu tego obiektu.

13. Przy nadbudowie obiektów istniejących innych niż mieszkalne należy zachować odpowiednio wysokości określone w ust. 10.

14. Przy nadbudowie istniejących obiektów mieszkalnych jednorodzinnych należy zachować wysokość określoną w ust. 10 pkt 1, z dopuszczeniem jej zwiększenia o maksymalnie 20%.

15. Nie ogranicza się liczby kondygnacji podziemnych, dopuszczając podpiwniczenie przy zapewnieniu:

- 1) odpowiednich geotechnicznych warunków posadowienia obiektu;
- 2) bezpieczeństwa konstrukcji sąsiednich obiektów;
- 3) bezpieczeństwa przed powodzią.

16. Przy realizacji obiektów i zagospodarowaniu terenów zabudowy, należy zapewnić odpowiednią do przeznaczenia liczbę **miejsc do parkowania**, w tym garażowych, w szczególności nie mniej niż:

- 1) 2 miejsca w przeliczeniu na każde 1 mieszkanie;
- 2) 0,25 miejsca w przeliczeniu na każde 10 m² powierzchni użytkowej podstawowej obiektu usług komercyjnych, w tym handlu, oraz zamieszkania zbiorowego;
- 3) 0,1 miejsca w przeliczeniu na każde 10 m² powierzchni użytkowej podstawowej obiektu usług publicznych, w tym kultu religijnego, oraz sportowo-rekreacyjnego;
- 4) 0,5 miejsca w przeliczeniu na każdą 1 osobę pracującą w obiekcie produkcyjnym, magazynowym lub infrastruktury technicznej oraz produkcji rolniczej;
- 5) w zabudowie wielofunkcyjnej należy zastosować odpowiedni wskaźnik spośród wymienionych w pkt 1-4 dla każdej części obiektu o odmiennej funkcji;
- 6) dla cmentarzy: 0,02 miejsca w przeliczeniu na 1 miejsce pochówku;
- 7) 3% ogólnej ilości miejsc postojowych w zabudowie usługowej, usługowo-mieszkaniowej, mieszkaniowo-usługowej, zamieszkania zbiorowego, sportowo-rekreacyjnej, sportowej, produkcyjnej oraz na parkingach publicznych i w pasach dróg publicznych, należy przeznaczyć dla pojazdów zaopatrzonych w kartę parkingową (dla osób niepełnosprawnych).

17. Miejsca do parkowania, o których mowa w ust. 16, należy zapewnić w granicach działki budowlanej.

18. Nieprzekraczalne **linie zabudowy** zostały wyznaczone na rysunku planu miejscowego zgodnie z przepisami o drogach publicznych wzdłuż: dróg publicznych, publicznych ciągów pieszo-jezdnych, wyznaczonych dróg wewnętrznych, oraz w nawiązaniu do kompozycji istniejących elementów zagospodarowania przestrzennego, z zastrzeżeniem:

- 1) ustalone linie nie dotyczą:
 - a) kiosków ulicznych, wiat przystankowych,
 - b) parterowych: pawilonów sprzedaży ulicznej, portierni i publicznych toalet - o kubaturze nie większej niż 40 m³,
 - c) kontenerowych stacji transformatorowych;
- 2) poza wyznaczone linie mogą wystawać niewielkie części zabudowy, takie jak balkony, wykusze, ganki, ryzality, narożniki itp., jednak nie więcej niż 2,0 m, pod warunkiem zgodności z przepisami o drogach publicznych.

19. Zabudowa powinna zachować minimalną odległość od granicy lasów - wymaganą przepisami techniczno-budowlanymi w sprawie bezpieczeństwa pożarowego.

20. **Sposób usytuowania** zabudowy w obszarze planu powinien uwzględniać następujące warunki:

- 1) usytuowanie budynków i wiat lokalizowanych w obrębie grup istniejącej zabudowy lub w ich sąsiedztwie winno nawiązywać do układu dominującego, a w szczególności uwzględniać przeważający kąt położenia w stosunku do dróg. Dopuszcza się odstępstwo od tej zasady w przypadkach szczególnie uzasadnionych ochroną zabytków;

- 2) oprócz przypadków przewidzianych w przepisach techniczno-budowlanych, w obszarze planu miejscowego dopuszcza się sytuowanie budynku zwróconego ścianą bez otworów okiennych i drzwiowych bezpośrednio przy granicy z sąsiednią działką budowlaną, lub w odległości nie mniejszej niż 1,5 m od tej granicy, pod warunkiem zapewnienia bezpieczeństwa pożarowego, w szczególnych przypadkach uzasadnionych:
 - a) posadowieniem istniejącego lub projektowanego budynku w takim samym zbliżeniu na przylegającej działce budowlanej pod warunkiem, że odpowiednie wysokości i długości tych budynków są zbliżone z tolerancją 20%, oraz dachy tych budynków mają zbliżone nachylenie z tolerancją 5°,
 - b) lokalizacją obiektów, o których mowa w ust. 18 pkt 1;
- 3) w obszarze planu miejscowego ustala się możliwość realizacji nowych budynków mieszkalnych lub usługowo-mieszkalnych lub zamieszkania zbiorowego w **układzie zabudowy**: wolnostojącym lub bliźniaczym, z wykluczeniem zabudowy w układzie szeregowym lub grupowym.

21. Kolorystyka zabudowy, **standardy jakościowe** oraz rodzaje materiałów budowlanych, z jakich powinna być wykonana:

- 1) przy pokryciu (wykończeniu) elewacji obiektów wymaga się stosowania materiałów naturalnych (kamień, cegła ceramiczna, tynk szlachetny, drewno itp.), lub materiałów podobnych do naturalnych, w kolorach naturalnych, lub stonowanych i jasnych, ale nie jaskrawych. Dopuszcza się niewielkie akcenty w innych kolorach, lub z innych materiałów;
- 2) przy pokryciu dachów spadzistych wymaga się stosowania materiałów naturalnych (dachówka, gont, łupek, strzecha itp.), lub materiałów podobnych do naturalnych (blachodachówka, gont bitumiczny itp.). Dopuszcza się blachę płaską na rąbek stojący;
- 3) wprowadza się zakaz stosowania blachy trapezowej, falistej, lub płyty warstwowej o wyglądzie takiej blachy, jako materiału pokrycia elewacji.

22. Warunki określone w ust. 21 nie dotyczą obiektów: infrastruktury technicznej, produkcyjnych, magazynowych, składowych, baz transportu, produkcji rolniczej, gospodarczych i garażowych.

23. Ustala się wymagania dotyczące **geometrii dachów**:

- 1) dla obiektów mieszkalnych lub usługowo-mieszkalnych, mieszkalno-usługowych, zamieszkania zbiorowego: dach dwuspadowy lub wielospadowy, z kalenicą, symetryczny, o jednakowym nachyleniu głównych połaci 30° - 45°. Przy nadbudowie budynków istniejących dopuszcza się obniżenie nachylenia do 20°. Przy rozbudowie i przebudowie budynków dopuszcza się nawiązanie geometrią do dachu istniejącego;
- 2) dla obiektów usługowych lub produkcji rolniczej: dach dwuspadowy lub wielospadowy, z kalenicą, symetryczny, o jednakowym nachyleniu głównych połaci 20° - 45°. W przypadkach szczególnie uzasadnionych znaczną rozpiętością konstrukcyjną dopuszcza się dach o innej geometrii lub nachyleniu;
- 3) dla obiektów garażowych lub gospodarczych: dowolna;
- 4) dla obiektów sportowych, sportowo-rekreacyjnych: dowolna;
- 5) dla obiektów produkcyjnych, magazynowych, składowych, baz transportu, infrastruktury technicznej: dowolna;
- 6) dla obiektów wielofunkcyjnych (mieszanych), geometrię całego dachu ustala się na podstawie warunków wymienionych w pkt 1-5, jak dla funkcji o największej powierzchni użytkowej;
- 7) dla dachów wszystkich budynków ustala się możliwość realizacji lukarn, świetlików lub okien dachowych, naczółków, kozubków, półszczytów pojedynczych itp.

Warunki zagospodarowania terenów dotyczące ochrony środowiska, przyrody i krajobrazu

§ 10. W celu utrzymania lub przywrócenia racjonalnej gospodarki zasobami środowiska, przy wszelkich działaniach inwestycyjnych oraz innych, związanych ze zmianą funkcji i sposobu użytkowania terenów lub obiektów, nakazuje się w obszarze planu miejscowego przestrzeganie następujących zasad:

- 1) należy oszczędnie korzystać z terenu w trakcie przygotowania i realizacji inwestycji, poprzez minimalizację przekształconej powierzchni biologicznie czynnej;
- 2) z uwagi na ochronę zwartej zabudowy wsi, zakazuje się budowy zakładów stwarzających zagrożenie dla życia lub zdrowia ludzi, a w szczególności zagrożenie wystąpieniem poważnych awarii, w rozumieniu definicji tych zakładów według przepisów o ochronie środowiska;
- 3) zakazuje się lokalizacji inwestycji mogących zawsze znacząco oddziaływać na środowisko w rozumieniu przepisów o ochronie środowiska, z wyjątkiem inwestycji drogowych lub infrastruktury technicznej;

- 4) na lokalizację przedsięwzięć mogących potencjalnie znacząco oddziaływać na środowisko w rozumieniu przepisów o ochronie środowiska, zezwala się wyłącznie w terenach dopuszczonych w niniejszej uchwale, na zasadach określonych w decyzji o środowiskowych uwarunkowaniach;
- 5) zakazuje się odprowadzania ścieków oraz wód opadowych i roztopowych w sposób pogarszający stan gleb, wód powierzchniowych lub podziemnych;
- 6) nakazuje się wyposażenie terenów przeznaczonych do zabudowy w sieci i urządzenia infrastruktury technicznej dla odprowadzania lub gromadzenia ścieków, stosownie do ustaleń w dalszych przepisach niniejszej uchwały;
- 7) nakazuje się odbiór i gromadzenie odpadów w systemie zorganizowanym, stosownie do ustaleń w dalszych przepisach niniejszej uchwały;
- 8) zakazuje się spalania odpadów komunalnych w piecach grzewczych;
- 9) wymaga się stosowania odpowiednich paliw i źródeł grzewczych, stosownie do ustaleń w dalszych przepisach niniejszej uchwały.

§ 11. 1. W celu zachowania lub przywrócenia walorów przyrodniczych, ustala się na całym obszarze objętym planem miejscowym:

- 1) nakaz utrzymania i ochrony lasów wyznaczonych na rysunku planu miejscowego w terenach „ZL”;
- 2) nakaz utrzymania i ochrony zadrzewień, zakrzewień i darni, pełniących funkcje przeciwoerozyjne na skarpach, z wyjątkiem gdy uniemożliwiają one użytkowanie terenu zgodnie z przeznaczeniem ustalonym w uchwale;
- 3) nakaz utrzymania i ochrony zadrzewień i zakrzewień śródpolnych, z wyjątkiem gdy uniemożliwiają one użytkowanie terenu zgodnie z przeznaczeniem ustalonym w uchwale;
- 4) nakaz utrzymania i ochrony zadrzewień, zakrzewień, łąk, pastwisk i innych porostów łągowych, stanowiących otulinę biologiczną wód powierzchniowych, z wyjątkiem gdy uniemożliwiają one użytkowanie terenu zgodnie z przeznaczeniem ustalonym w uchwale.

2. Do ochrony istniejących drzew i krzewów stosuje się odpowiednio przepisy o ochronie przyrody.

3. Należy zachować minimalny udział powierzchni terenu biologicznie czynnej w obrębie terenów przeznaczonych do zabudowy, stosownie do przepisów niniejszej uchwały.

4. W celu zwiększenia retencji wód dopuszcza się:

- 1) przy utwardzaniu dojeżdż i dojazdów (poza drogami i parkingami publicznymi, placami składowymi itp.) stosować elementy drobnowymiarowe z preferencją dla materiałów naturalnych lub ażurowych;
- 2) budowę zbiorników dla wykorzystania wód opadowych.

§ 12. W celu ochrony **lasów** stosuje się odpowiednio zakazy, nakazy, dopuszczenia i ograniczenia w zagospodarowaniu terenu wynikające z przepisów o lasach.

§ 13. Zasady **zalesiania** terenów nieleśnych w obszarze planu miejscowego:

- 1) nie wyznacza się w obszarze planu miejscowego terenów przeznaczonych do zalesienia. Zmiana przeznaczenia terenu na las wymaga zmiany planu miejscowego;
- 2) w terenach zieleni nieurządzonej „ZE”, zieleni izolacyjnej „ZI” i użytków rolnych „R” dopuszcza się luźne zadrzewienia i zakrzewienia.

§ 14. 1. Do ochrony **pomnika przyrody** ustanowionego w obszarze planu stosuje się odpowiednio przepisy o ochronie przyrody.

2. Pomnik, o którym mowa w ust.1 stanowi drzewo oznaczone na rysunku planu: dąb szypułkowy o obwodzie pnia ok. 300 cm, rosnący na posesji nr 475 przy ul. Bielskiej.

§ 15. 1. Ustala się w obszarze planu miejscowego **zasady kształtowania krajobrazu**. Walory krajobrazu przyrodniczego i krajobrazu kulturowego są jednakowo ważne dla ładu przestrzennego wsi w obszarze planu miejscowego.

2. Stwierdza się następujące walory krajobrazu:

- 1) zabudowa wiejska Rybarzowic z zabytkami i zielenią, częściowo rozproszona;
- 2) zespoły zieleni wysokiej wzdłuż potoków Żylica, Bruśnik, Białego, Godziszczanka i innych;
- 3) tereny użytków rolnych i zieleni bez zabudowy – stanowiące przedpole ekspozycji elementów, o których mowa w pkt od 1 do 2;

- 4) proste odcinki ważniejszych dróg publicznych, stanowiące główne osie widokowe na elementy, o których mowa w pkt od 1 do 3, oznaczone na rysunku planu miejscowego;
- 5) brak jest ważnych punktów widokowych.

3. W celu ochrony waloru, o którym mowa w ust. 2 pkt 1, ustalono zasady kształtowania zabudowy, ochrony zabytków i krajobrazu kulturowego w przepisach niniejszej uchwały.

4. W celu ochrony waloru, o którym mowa w ust. 2 pkt 2, ustalono zasady ochrony wód, lasów i zieleni w przepisach niniejszej uchwały, w tym dotyczące zakazu zabudowy.

5. W celu ochrony waloru, o którym mowa w ust. 2 pkt 3, ustalono odpowiednio zakazy zabudowy oraz zasady ochrony zieleni w przepisach niniejszej uchwały.

6. W celu ochrony waloru, o którym mowa w ust. 2 pkt 4, ustala się w pasie drogowym i terenie bezpośrednio przyległym:

- 1) zakaz umieszczania reklam podmiotów niefunkcjonujących w danym miejscu, reklam wielkoformatowych lub agresywnych w formie;
- 2) zakaz budowy ogrodzeń z prefabrykowanych przeseł betonowych, płyt betonowych lub blachy.

Zasady ochrony dziedzictwa kulturowego i zabytków, w tym krajobrazu kulturowego oraz dóbr kultury współczesnej

§ 16. 1. Ochronie prawnej z mocy przepisów o ochronie zabytków i opiece nad zabytkami podlegają zabytki, których ochronę ustala się w dalszej części uchwały.

2. W obszarze objętym planem miejscowym ustala się ochronę:

- 1) zabytków figurujących w gminnej ewidencji zabytków, według wykazu zawartego w niniejszej uchwale;
- 2) zabytków archeologicznych znajdujących się w obrębie udokumentowanych stanowisk, według wykazu zawartego w niniejszej uchwale.

3. Wykaz zabytków podlegających ochronie prawnej z mocy niniejszej uchwały:

lp.	opis		lokalizacja			data powstania	uwagi
	typ	material	nr adres.	ulica	nr działki		
1	Dom	murowany	289	Beskidzka	1867/8 1867/12	ok. 1930	podział fizyczny
2	Dom	murowany	289	Beskidzka	1867/14	ok. 1920/30	podział fizyczny
3	Dom	murowany	291	Beskidzka	2542	1926/28	
4	Dom	murowany	292	Beskidzka	4022	1921	
5	Dom	murowany	322	Beskidzka	2223	ok. 1920	
6	Dom	murowany	324	Beskidzka / Orla	4238/1	ok. 1930	
7	Dom	mur.-drew.	326	Beskidzka	1955	ok. 1920/30	
8	Dom / sklep	murowany	341	Beskidzka	1405/2	pocz. XX w.	
9	Dom	mur.-drew	354	Beskidzka	1874/2	1910/20	
10	Dom	murowany	358	Beskidzka	4109/1	ok. 1930	
11	Dom	drewniany	364	Beskidzka	1589	ok. 1920	
12	Dom	murowany	370	Beskidzka	1717	ok. 1930	
13	Dom	murowany	385	Beskidzka	4225/1	ok. 1930	
14	Dom	murowany	388	Beskidzka	1718/9	ok. 1930	
15	Dom	murowany	444	Krótką	1587/2	ok. 1930	
16	Dom	murowany	462	Beskidzka	4223	1929	
17	Dom	drewniany	516	Bananowa	1476/3	IV ćw. XIX w.	
18	Dom	murowany	527	Beskidzka	1870	ok. 1930/60	
19	Dom	murowany	205	Bielska	1839/2	1930	
20	Dom	drewniany	211	Kalinowa	1951/4 1951/2	ok. 1910/12	
21	Dom	murowany	213	Beskidzka	4276	ok. 1910/20	
22	Dom	murowany	223	Kowalska	4565	ok. 1920	
23	Dom	murowany	238	Beskidzka	1321	ok. 1910/20	
24	Dom	drewniany	244	Beskidzka	1496	ok. 1910/20	

25	Dom	drewniany	245	Beskidzka	2532/2	ok. 1920/20	
26	Dom	murowany	252	Beskidzka	2172	ok. 1920/30	
27	Dom	drewniany	260	Brzaskwiniowa	1586/1	4 ćw. XIX w.	
28	Dom	murowany	261	Beskidzka	1691	ok. 1920	
29	Dom	murowany	280a	Beskidzka	1877/1	ok. 1920/30	
30	Dom	murowany	281	Beskidzka	2076	1927	
31	Dom	murowany	282	Beskidzka	2077	1924	
32	Dom	murowany	286	Beskidzka	2069	ok. 1920	
33	Dom	drewniany	80	Brzaskwiniowa	1573/2	4 ćw. XIX w.	
34	Dom	murowany	82	Rolnicza	4302	ok. 1870	
35	Stodoła	drewniana	82	Rolnicza	4302	ok. 1900	
36	Chałupa	drewniana	82	Rolnicza	4302	3 ćw. XIX w.	
37	Dom	murowany	84	Beskidzka	4292/5	1922	
38	Dom	murowany	86	Morelowa	1491/2	1910	
39	Dom	murowany	(d.95) 90	Beskidzka	1407/3	1900	
40	Dom	murowany	97	Beskidzka	4262/1	1880	
41	Dom	murowany	98	Porzeczkowa	1404/3	ok. 1900/10	
42	Dom	murowany	99	Beskidzka	1335/1	pocz. XX w.	
43	Dom	murowany	103	Tartaczna	1318	ok. 1920	
44	Dom	murowany	106	Leszczynowa	1262/1	ok. 1870	
45	Dom	murowany	109	Jabłoniowa	1219	1930	
46	Dom	murowany	112	Jabłoniowa	1180/1, 1180/2	1930	
47	Dom	drewniany	117	Kowalska	4584/1	1920	
48	Dom	murowany	121	Beskidzka	1654/3	1910/20	
49	Dom	drewniany	136	Beskidzka	3999	ok. 1920	
50	Dom	murowany	138	Beskidzka	4249	ok. 1930	
51	Dom	murowany	148	Drozdowa	4570	ok. 1920	
52	Dom	murowany	149	Beskidzka	4311	4 ćw. XIX w.	
53	Dom	murowany	160	Jabłoniowa	1221	1920	
54	Dom	murowany	161	Beskidzka	1322	ok. 1930	
55	Dom	murowany	163	Topolowa	4061	ok. 1920	
56	Dom	drewniany	169	Czereśniowa	1657/1	ok. 1920	
57	Dom	murowany	170	Beskidzka	4074	ok. 1920	
58	Dom	murowany	175	Beskidzka	2489	ok. 1910/20	
59	Dom	drewniany	182	Tartaczna	1267	ok. 1920	
60	Dom	murowany	62	Wiązowa	4041	ok. 1910/20	
61	Dom	drewniany	61	Wesoła	1916	1890	
62	Dom	murowany	48	Beskidzka	4059	ok. 1920	
63	Dom	murowany	35	Kalinowa	1923	ok. 1920	
64	Chałupa	drewniana	27	Beskidzka	2612/1	4 ćw. XIX w.	
65	Dom	drewniany	21	Krokusów	2079/2	ok. 1912	
66	Dom	drewniany	20	Morelowa	1482/1	ok. 1900	
67	Dom	drewniany	17	Beskidzka	2103 2104/1	1920	
68	Dom	murowany	7	Beskidzka	2281/6	ok. 1910	
69	Dom	drewniany	5	Jesionowa	2304	ok. 1880	
70	Dom	murowany	4	Klonowa	2283/1	ok. 1920	
71	Kościół parafialny Matki Bożej Pocieszenia	murowany	254	Kościelna	1776/2	1868-1879	rozbudowany
72	Dom	drewniany	77	Drzewna	4006	ok. 1900	
73	Dom	mur.-drew.	75	Beskidzka	4008/2	ok. 1920	

74	Dom	drewniany	74	Drzewna	4009	ok. 1920	
75	Piwnica	kamienna	70	Grabowa	4024/1	ok. 1900	obok młyna
76	Piwnica	kamienna	70	Grabowa	4027/4	ok. 1900	obok młyna
77	Budynek inwentarski	murowany	70	Grabowa	4141	ok. 1890	obok młyna
78	Piekarnia	murowana	70	Grabowa	4139	1920	obok młyna
79	Dom	drewniany	68	Beskidzka	1809/1	ok. 1900	
80	Chałupa	drewniana	65	Wiązowa	4039	ok. 1900	
81	Cmentarz parafialny			Beskidzka	4027/1 4028	I poł. XXw.	
82	figura Chrystusa Nazareńskiego	murowana	przy skrzyżowaniu ul. Batorego	Żywiecka	2255/3	1847	

4. Rejestr zabytków obejmuje następujące obiekty w obszarze planu:

l.p.	opis		lokalizacja			data powstania	uwagi
	typ	materiał	nr adres.	ulica	nr działki		
1	Budynek mieszkalny z młynem wodnym	murowany	70	Grabowa	4139 4140	1886 r.	rejestr zab. Nr A-527/76
2	Krzyż w obrębie kościoła parafialnego	kamienny	254	Kościelna	1776/2		rejestr zab. Nr B-177/10

5. Wykaz udokumentowanych stanowisk archeologicznych, podlegających ochronie z mocy niniejszej uchwały i oznaczonych na rysunku planu:

Lp.	nr stanowiska archeologicznego	typ stanowiska	chronologia
1	1094812	śląd osadnictwa	pradzieje i okres nowożytny
2	1094813	śląd osadnictwa	okres nowożytny
3	1094814	śląd osadnictwa	okres nowożytny
4	1094815	śląd osadnictwa	epoka kamienia i okres nowożytny
5	1094816	śląd osadnictwa	okres nowożytny

6. W celu ochrony obiektu wpisanego do rejestru zabytków (budyńku mieszkalnego z młynem wodnym), ustala się **strefę „A” ścisłej ochrony konserwatorskiej** w granicach oznaczonych na rysunku planu miejscowego, gdzie wymagania konserwatorskie mają pierwszeństwo nad prowadzoną współcześnie działalnością inwestycyjną, gospodarczą i usługową, oraz gdzie ustala się następujące warunki w zakresie kształtowania zabudowy i zagospodarowania terenu:

- 1) nakazuje się uzgadniać z wojewódzkim konserwatorem zabytków wszelkie działania inwestycyjne, zagospodarowanie terenu, korektę przebiegu drogi, zmianę nawierzchni drogi i placu, małej architektury, prac pielęgnacyjnych zieleni, wycinki i nowych nasadzeń;
- 2) nakazuje się zachować i konserwować lub rewaloryzować obiekt ujęty w rejestrze zabytków;
- 3) wyklucza się wprowadzanie nowych dominant;
- 4) nakazuje się utrzymać i pielęgnować istniejącą zielenią oraz przywrócić i rewaloryzować zielenią zdegradowaną;
- 5) nakazuje się wprowadzić nawierzchnie chodników, dróg i placów z materiałów naturalnych;
- 6) zakazuje się dokonywania podziałów geodezyjnych terenu bez uzgodnienia z wojewódzkim konserwatorem zabytków;
- 7) należy zlikwidować istniejące obiekty prowizoryczne w przypadku złego stanu technicznego bądź kolizji z docelowym zagospodarowaniem terenu, lub je wyremontować, zmodernizować i zmienić funkcję na ustaloną w planie;
- 8) nakazuje się stosowanie tradycyjnych materiałów pokryć dachowych;
- 9) w przypadku wymiany stolarki okiennej, nakazuje się jej wymianę w formie zgodnej z tradycją historyczną;
- 10) zakazuje się umieszczania na zabytku urządzeń technicznych i reklam w sposób pogarszający jego ekspozycję.

7. Do ochrony obiektów wpisanych do **rejestru zabytków** i ich otoczenia w zakresie kształtowania zabudowy i zagospodarowania terenu, stosuje się odpowiednio przepisy o ochronie zabytków i opiece nad zabytkami.

8. Obiekty wpisane do **gminnej ewidencji zabytków** oznaczono na rysunku planu miejscowego na podstawie wykazu w niniejszej uchwale. Do robót budowlanych przy zabytku lub do jego rozbiórki stosuje się odpowiednio przepisy prawa budowlanego oraz prawa o ochronie zabytków i opiece nad zabytkami. Dodatkowo ustala się następujące warunki ochrony zabytków:

1) dla architektury i budownictwa:

- a) ochronie podlega architektura, gabaryty budynków, kształt dachu, rodzaj pokrycia dachu (o ile zachowane jest pokrycie pierwotne lub tradycyjne, w razie wymiany pokrycia dachowego należy wprowadzić nowe zgodnie z tradycyjnym), wystrój architektoniczno-sztukatorski elewacji lub jej oryginalny tradycyjny charakter, zachowana oryginalna stolarka okienna i drzwiowa - o istotnych walorach zabytkowych,
- b) wymaga się zachowania historycznej kompozycji obiektów ze szczególnym uwzględnieniem ich walorów zabytkowych, z dopuszczeniem przekształceń mających na celu dostosowanie obiektu do współczesnych standardów użytkowych,
- c) zakazuje się docieplania od zewnątrz elewacji budynków,
- d) zakazuje się lokalizacji elementów technicznego wyposażenia budynków (klimatyzatory, anteny satelitarne, przewody dymowe i wentylacyjne itp.) na eksponowanych elewacjach,
- e) zakazuje się montażu instalacji fotowoltaicznych na eksponowanych połaciach dachowych,
- f) zakazuje się umieszczania reklam i urządzeń informacyjnych wielkoformatowych, agresywnych w formie, oraz reklam, tablic i urządzeń informacyjnych podmiotów niefunkcjonujących w danym obiekcie,
- g) ewentualne reklamy oraz tablice i urządzenia informacyjne dopuszczalne są wyłącznie w formie dostosowanej estetyką i wielkością do walorów zabytkowych obiektów, oraz pod warunkiem zapewnienia obiektom zabytkowym właściwej ekspozycji,
- h) ochronie podlega komponowane otoczenie obiektów w granicach ogrodzenia, wraz ze starodrzewiem i zielenią komponowaną, ogrodami, ogrodzeniami zabytkowymi, nawierzchniami,
- i) dopuszcza się działania rewaloryzacyjne otoczenia zabytku,
- j) zakazuje się niszczenia starodrzewu;

2) dla małej architektury (kapliczki, figury, krzyże itp.):

- a) ochronie podlega obiekt zabytkowy wraz z zabytkowym starodrzewiem wkomponowanym w otoczenie obiektu,
- b) wymaga się zachowania, konserwacji, restauracji i rewaloryzacji obiektu,
- c) starodrzew należy poddawać pielęgnacji, a w przypadku wystąpienia konieczności usunięcia drzew lub uzupełnienia, należy wprowadzić nasadzenia zastępcze z gatunków tradycyjnych;

3) dla zabytkowych cmentarzy:

- a) ochronie podlega całość cmentarza z układem przestrzennym, rozplanowaniem, ogrodzeniem, drzewostanem, zabytkowymi pomnikami nagrobnymi,
- b) zakazuje się niszczenia starodrzewu,
- c) nakazuje się utrzymanie lub odtwarzanie historycznego układu kompozycyjnego z uwzględnieniem restauracji i konserwacji zabytkowych pomników.

9. W celu ochrony zabytków ujętych w gminnej ewidencji zabytków, w granicach oznaczonych na rysunku planu miejscowego, ustala się **strefy „B” częściowej ochrony konserwatorskiej**. Celem wyznaczenia stref jest ochrona zachowanych walorów:

- 1) pierwotnego lub tradycyjnego stanu obiektów zabytkowych - ich architektury, gabarytów, kształtu i rodzaju pokrycia dachu, wystroju elewacji, stolarki okiennej i drzwiowej;
- 2) zabytkowego otoczenia obiektów – historycznej kompozycji budynków, zieleni, urządzeń lub nawierzchni.

10. W strefach, o których mowa w ust. 9, ustala się następujące warunki kształtowania zabudowy i zagospodarowania terenu:

- 1) zakazuje się działań niszczących walory, o których mowa w ust. 9, z wyjątkiem sytuacji szczególnie uzasadnionych interesem społecznym;
- 2) dopuszcza się przekształcenia obiektu zabytkowego lub jego otoczenia w celu dostosowania do współczesnych wymogów techniczno-użytkowych, pod warunkiem zachowania walorów, o których mowa w ust. 9;

- 3) dopuszcza się działania w celu przywrócenia walorów, o których mowa w ust. 9;
- 4) przy realizacji nowej zabudowy i zagospodarowania dopuszcza się nawiązanie do walorów, o których mowa w ust. 9, poprzez twórcze zastosowanie historycznych wzorców z regionu Beskidu Śląskiego i Kotliny Żywieckiej na podstawie obiektów zachowanych lub dokumentacji archiwalnej;
- 5) przy realizacji nowej zabudowy i zagospodarowania zabrania się stosowania historycznych wzorców charakterystycznych dla regionów innych, niż wymienione w pkt 4;
- 6) należy stosować zasady kształtowania krajobrazu ustalone w § 15 niniejszej uchwały.

11. Ustanawia się ochronę **zabytków archeologicznych**, znajdujących się w obrębie udokumentowanych stanowisk archeologicznych, oznaczonych na rysunku planu miejscowego jako okrąg o promieniu 20 m, na podstawie wykazu w niniejszej uchwale. Roboty ziemne mogą podlegać ograniczeniom wynikającym z konieczności przeprowadzenia badań archeologicznych, zgodnie z przepisami o ochronie zabytków i opiece nad zabytkami.

12. Ustanawia się **strefę ochrony stanowiska archeologicznego „OW”** o granicy stanowiącej okrąg o promieniu 40 m, oznaczonej na rysunku planu miejscowego. W strefie tej wszelkie prace, w szczególności ziemne, powinny być prowadzone zgodnie z przepisami o ochronie zabytków i opiece nad zabytkami.

13. Ustala się **strefę „K” ochrony krajobrazu kulturowego** w granicach oznaczonych na rysunku planu miejscowego. W strefie ustala się następujące warunki ochrony:

- 1) zakazuje się umieszczania reklam i urządzeń informacyjnych wielkoformatowych, agresywnych w formie oraz reklam, tablic i urządzeń informacyjnych podmiotów niefunkcjonujących w danym miejscu (dotyczy zarówno budynków, jak i terenu);
- 2) zakazuje się lokalizacji nowych dominant, wolno stojących nośników reklamowych, siłowni wiatrowych itp.;
- 3) zabrania się naruszania ekspozycji (przesłaniania) obiektów zabytkowych – od strony przestrzeni publicznych;
- 4) zabrania się likwidacji lub naruszenia historycznej dominanty (wieży kościoła parafialnego).

Zasady i sposoby zagospodarowania terenów podlegających ochronie oraz zasady ochrony zdrowia i bezpieczeństwa ludzi, wynikające z przepisów odrębnych

§ 17. W celu zachowania wymogów w zakresie **ochrony przeciwpożarowej** należy:

- 1) dla wszystkich budynków zapewnić możliwość dojazdu o każdej porze roku poprzez drogi lub dojazdy niewydzielone o parametrach spełniających wymagania, jakim powinny odpowiadać drogi pożarowe, określone w przepisach o ochronie przeciwpożarowej;
- 2) zapewnić źródła przeciwpożarowego zaopatrzenia wodnego do zewnętrznego gaszenia pożaru, na warunkach określonych w przepisach o ochronie przeciwpożarowej;
- 3) zachować określone w przepisach techniczno-budowlanych odległości budynków od granicy lasu.

§ 18. 1. W celu zapewnienia właściwych warunków **ochrony przed hałasem**, wyróżnia się w obszarze planu miejscowego tereny zaliczone do poszczególnych rodzajów dopuszczalnego poziomu hałasu, określonych w przepisach prawa ochrony środowiska:

- 1) tereny przeznaczone pod zabudowę mieszkaniową jednorodzinną oznaczone symbolami: „MN, i ME”;
- 2) tereny przeznaczone pod zabudowę związaną z pobytem dzieci i młodzieży oznaczone symbolami: „UO”;
- 3) tereny przeznaczone na cele mieszkaniowo-usługowe oznaczone symbolem „UM”.

2. W celu ochrony przed hałasem terenów wymienionych w ust. 1, w obszarze planu miejscowego stosuje się odpowiednio przepisy prawa ochrony środowiska.

§ 19. W celu zapewnienia ochrony **wód powierzchniowych**, ustala się następujące warunki zagospodarowania terenów w obszarze planu miejscowego:

- 1) ustala się pasy ochronne wzdłuż ważniejszych cieków wodnych, o zmiennej szerokości ustalonej na rysunku przez zewnętrzne linie rozgraniczające tereny wód powierzchniowych „W” i przylegające do wód tereny lasów „ZL” i zieleni nieurządzonej „ZE”. Ustala się również ochronę pozostałych istniejących wód powierzchniowych, w szczególności publicznych;
- 2) do zagospodarowania terenów przyległych do wód, w tym rowów melioracyjnych, stosuje się odpowiednio przepisy prawa wodnego;
- 3) do utrzymania wód oraz do zapewnienia właściwych warunków korzystania z wód stosuje się odpowiednio przepisy prawa wodnego;

4) przy lokalizacji zabudowy przy wodach powierzchniowych należy zachować linie rozgraniczające ustalone w niniejszej uchwale.

§ 20. 1. W obszarze planu miejscowego stwierdza się brak istniejących **zbiorowych ujęć wód**.

2. W całym obszarze planu miejscowego dopuszcza się lokalizację zbiorowych ujęć wód, pod warunkiem odpowiedniego zagospodarowania terenu w strefach ochronnych tych ujęć zgodnie z przepisami prawa wodnego, oraz pod warunkiem braku sprzeczności tej lokalizacji z przeznaczeniem i warunkami ustalonymi w planie miejscowym.

§ 21. 1. Obszary szczególnego zagrożenia powodzią oznaczono na rysunku planu miejscowego na podstawie map zagrożenia powodziowego sporządzonych w wyniku wstępnej oceny ryzyka powodziowego z 2018 r. według obszarów, na których prawdopodobieństwa wystąpienia powodzi Q jest wysokie i wynosi 10% (1 raz na 10 lat), oraz obszarów gdzie prawdopodobieństwo Q jest średnie i wynosi 1% (1 raz na 100 lat).

2. W obszarach, o którym mowa w ust. 1, stosuje się zakazy, nakazy, ograniczenia i dopuszczenia wynikające z przepisów prawa wodnego.

3. W obszarach, o którym mowa w ust. 1, ustala się następujące zasady zabudowy i zagospodarowania:

- 1) zakazuje się lokalizacji nowej zabudowy oraz miejsc biwakowych;
- 2) dopuszcza się prowadzenie robót budowlanych w istniejącej zabudowie, pod warunkiem uzyskania pozwolenia wymaganego przepisami prawa wodnego;
- 3) zabrania się urządzania nowych zadrzewień i zalesień;
- 4) dopuszcza się użytkowanie rolnicze jako: łąka, pastwisko oraz zakrzewienia, z wykluczeniem gruntów ornych.

§ 22. 1. Obszar o niskim prawdopodobieństwie wystąpienia powodzi oznaczono na rysunku planu miejscowego na podstawie map zagrożenia powodziowego sporządzonych w wyniku wstępnej oceny ryzyka powodziowego z 2018 r. według obszarów, na których prawdopodobieństwa wystąpienia powodzi Q jest niskie i wynosi 0,2% (1 raz na 500 lat). Obszar ten nie stanowi obszaru szczególnego zagrożenia powodzią w rozumieniu prawa wodnego.

2. **Inne obszary narażone na niebezpieczeństwo powodzi** zostały oznaczone na rysunku planu miejscowego. Obszary te nie stanowią obszarów szczególnego zagrożenia powodzią w rozumieniu prawa wodnego.

3. W obszarach, o których mowa w ust. 1 i 2, ustala się w planie miejscowym zakaz:

- 1) gromadzenia: ścieków (w tym w osadnikach szczelnych), odchodów zwierzęcych, środków chemicznych, a także innych materiałów, które mogą zanieczyścić wody;
- 2) prowadzenia odzysku lub unieszkodliwiania odpadów, w tym w szczególności ich składowania, z wyjątkiem przypadków przewidzianych w przepisach prawa wodnego;
- 3) lokalizacji urządzeń wodnych bez zezwoleń wymaganych przepisami prawa wodnego.

4. W obszarach, o których mowa w ust. 1 i 2 dopuszcza się lokalizację obiektów i urządzeń budowlanych wyłącznie w sposób zabezpieczający ludzi i mienie przed skutkami zalania powodziowego, a w szczególności ustala się:

- 1) zakaz podpiwniczenia nowych budynków;
- 2) obowiązek projektowania poziomu parteru nowych obiektów na wysokości nie mniejszej niż 60 cm ponad poziomem górnej krawędzi skarpy brzegowej ciek.

§ 23. Ustala się w obszarze planu miejscowego **strefy sanitarne cmentarzy** czynnych, gdzie obowiązują następujące warunki zagospodarowania:

- 1) w granicach strefy sanitarnej cmentarza 50 m, ustalonej na rysunku planu miejscowego, zabrania się lokalizacji zabudowań mieszkalnych, zakładów żywienia zbiorowego, zakładów produkujących i przechowujących artykuły żywności, a także studni służących do czerpania wody do picia i potrzeb gospodarczych;
- 2) w granicach strefy sanitarnej cmentarza 150 m, ustalonej na rysunku planu miejscowego, wszystkie budynki korzystające z wody należy sukcesywnie podłączyć do sieci wodociągowej;
- 3) w granicach strefy sanitarnej cmentarza 500 m, ustalonej na rysunku planu miejscowego, zabrania się lokalizacji ujęć wody o charakterze zbiorników, służących jako źródło zaopatrzenia sieci wodociągowej w wodę do picia i potrzeb gospodarczych.

§ 24. 1. Ustala się w obszarze planu miejscowego warunki zagospodarowania obszarów zagrożeń geologicznych.

2. **Obszary zagrożone osuwaniem się mas ziemnych** stanowią skarpy o wysokości ponad 3 m oraz tereny bezpośrednio sąsiadujące z tymi skarpami - nieoznaczone na rysunku planu miejscowego. W terenach tych zakres robót ziemnych ograniczyć do niezbędnych, zachować w miarę możliwości istniejące na skarpie drzewa, oraz odpowiednio zabezpieczyć i odwodnić skarpe.

3. W **obszarach zrehabilitowanych wyrobisk poeksploatacyjnych lub składowisk odpadów**, oznaczonych na rysunku planu, występują skomplikowane warunki gruntowe. W terenach tych przepisy dotyczące ustalania geotechnicznych warunków posadawiania obiektów budowlanych stosuje się odpowiednio.

§ 25. 1. W celu wzajemnej ochrony i wykluczenia szkodliwego oddziaływania publicznych sieci i urządzeń infrastruktury technicznej na otoczenie, ustala się następujące **strefy techniczne** ograniczonej zabudowy:

- 1) wzdłuż istniejących napowietrznych linii elektroenergetycznych wysokiego napięcia ustala się strefę o maksymalnej szerokości 14,5 m od skrajnych przewodów, zgodnie z oznaczeniem na rysunku planu miejscowego;
- 2) wzdłuż istniejącej linii gazociągowej wysokiego ciśnienia ustala się strefę o maksymalnej szerokości 15,0 m od osi linii, zgodnie z oznaczeniem na rysunku planu miejscowego.

2. Nie ustala się szerokości stref technicznych wzdłuż pozostałych czynnych sieci: elektroenergetycznych, gazociągowych, kanalizacyjnych, wodociągowych, telekomunikacyjnych, melioracyjnych oraz wokół urządzeń infrastruktury technicznej. Szerokości te powinny uwzględniać przepisy, normy techniczne, służebności i umowy, o których mowa w ust. 3.

3. W strefach technicznych stosuje się odpowiednio zakazy, nakazy, ograniczenia i dopuszczenia w zagospodarowaniu terenu wynikające z przepisów prawa powszechnie obowiązującego, branżowych norm technicznych, ustanowionych służebności oraz umów cywilnoprawnych z właścicielem terenu.

4. Strefy ochronne wokół zbiorowych ujęć wody podlegają odrębnym przepisom prawa wodnego.

§ 26. 1. W terenie „ZE.5” stosuje się odpowiednio ograniczenia w zagospodarowaniu wynikające z przepisów o transporcie kolejowym, z uwagi na sąsiedztwo **terenu zamkniętego linii kolejowej nr 139 Katowice – Zwardoń**. Linia ta znajduje się poza obszarem plan miejscowego.

2. W obszarze planu zlokalizowane są dwa **udokumentowane złoża surowców ilastych ceramiki budowlanej**: „Rybarzowice” i „Rybarzowice – cegielnia Kubica”. Granice tych złóż uwidoczniono na rysunku planu w celu informacyjnym. Brak jest w obszarze planu innych udokumentowanych złóż kopalin.

3. W związku z art. 15 ust. 2 pkt 7 ustawy, stwierdza się brak w obszarze planu miejscowego **innych terenów lub obiektów podlegających ochronie**, ustalonych na podstawie przepisów odrębnych, a w szczególności: uzdrowisk, pomników zagłady, terenów lub obszarów górniczych, głównych zbiorników wód podziemnych dlatego nie ustala się zasad ochrony tych terenów lub obiektów.

Zasady i warunki scalania i podziału nieruchomości

§ 27. 1. Nie ustala się w obszarze planu miejscowego terenów wymagających **scaleń i podziałów nieruchomości**.

2. W obszarze planu miejscowego można dokonywać scaleń i podziałów nieruchomości zgodnie z przepisami o gospodarce nieruchomościami.

3. Przy podziałach nieruchomości po ich scaleniu, należy stosować następujące zasady i warunki:

- 1) podstawowy kąt położenia granic działek w stosunku do pasa drogowego powinien wynosić 90°. W przypadku podziału dokonywanego w sąsiedztwie istniejącej działki o innym kącie położenia granicy w stosunku do pasa drogowego, kąt ten można odpowiednio dostosować;
- 2) ustala się minimalną powierzchnię działek gruntu: 600 m²;
- 3) ustala się minimalną szerokość frontu działek gruntu: 16 m.

§ 28. **Powierzchnia nowo wydzielanych działek budowlanych** powinna być dostosowana do planowanej funkcji i układu zabudowy, z uwzględnieniem powierzchni dla obiektów towarzyszących np. parkingów, z zachowaniem wymogów określających maksymalną powierzchnię zabudowy oraz biologicznie czynną, zawartych w § 9 niniejszej uchwały. Ustala się minimalną powierzchnię nowo wydzielanej działki budowlanej:

- 1) w terenach MN: 600 m²;
- 2) w terenach ME: 700 m²;
- 3) w terenach UM: 800 m²;

- 4) w terenach U, UA, UO, UK i US: 1000 m²;
- 5) w terenach PU: 2000 m²;
- 6) w terenach RP: stosuje się odpowiednio przepisy dotyczące podziałów nieruchomości rolnych i leśnych;
- 7) pod obiektami infrastruktury technicznej we wszystkich terenach: dowolna.

Zasady modernizacji, rozbudowy i budowy systemu komunikacji (drogowego)

§ 29. 1. Na rysunku planu miejscowego wyznaczono linie rozgraniczające tereny dróg istniejących oraz planowanych. Obszar planu obsługiwany będzie przez następujący układ dróg publicznych uzupełniony przez drogi wewnętrzne:

- 1) droga ekspresowa „KDS”, jest dostępna tylko przez węzły drogowe, a stosowanie zjazdów na tej drodze jest zabronione;
- 2) obwodnica - droga publiczna kategorii wojewódzkiej nr 942, klasy „KDG” (główna). Droga ta realizuje powiązania zewnętrzne przy wykluczeniu zjazdów do nieruchomości;
- 3) ul. Żywiecka - droga publiczna kategorii wojewódzkiej nr 945 klasy „KDG” (główna). Droga ta zachowuje wielofunkcyjny charakter, realizując równocześnie powiązania zewnętrzne oraz lokalne przy ograniczeniu ilości zjazdów do nieruchomości;
- 4) ul. Beskidzka - droga publiczna kategorii powiatowej nie posiada normatywnych parametrów wymaganych dla klasy zbiorczej KDZ, dlatego została oznaczona jako droga klasy lokalnej „KDL”. Droga ta zachowuje wielofunkcyjny charakter, realizując równocześnie powiązania zewnętrzne oraz lokalne przy ograniczeniu ilości zjazdów do nieruchomości;
- 5) drogi publiczne kategorii gminnej klasy lokalnej „KDL” i klasy dojazdowej „KDD”, obsługują połączenia lokalne oraz przylegające nieruchomości;
- 6) drogi kategorii gminnej, które nie posiadają żadnej klasy technicznej zostały oznaczone jako ciągi publiczne pieszo-jezdne „KDP” i obsługują przylegające nieruchomości;
- 7) drogi wewnętrzne „KDW” obsługują przylegające nieruchomości, mogą być zaliczone do kategorii drogi gminnej po przyjęciu stosownej uchwały rady gminy;
- 8) publiczne drogi rowerowe „KR” mogą realizować konieczny ruch lokalny, w tym dojazd do przylegających nieruchomości, gdy brak jest innej możliwości.

2. Linie rozgraniczające ustalone na rysunku planu miejscowego określają docelowy stan władania, który powinien być osiągniany sukcesywnie w związku z budową lub rozbudową dróg.

3. Podstawowe parametry techniczne poszczególnych dróg oraz warunki zagospodarowania określono w dalszych przepisach niniejszej uchwały.

4. Rysunek planu miejscowego określa linie rozgraniczające pasy dróg wewnętrznych „KDW”. Układ może być dodatkowo uzupełniony o inne drogi wewnętrzne, które nie zostały oznaczone na rysunku planu.

5. W przypadku braku możliwości dostępu do drogi, dopuszcza się korzystanie z dojazdów niewydzielonych, w szczególności ustanowionych w formie służebności drogowej.

6. Na całym obszarze objętym planem miejscowym dopuszcza się realizację dróg wewnętrznych, dojazdów niewydzielonych, ścieżek rowerowych, pieszych oraz innych szlaków turystycznych lub rekreacyjnych, pod warunkiem, że realizacja ta nie jest sprzeczna z przepisami prawa powszechnie obowiązującego.

7. Przy budowie, rozbudowie lub przebudowie dróg publicznych przyległych do terenów zieleni „ZE”, oraz dróg wewnętrznych w terenach „ZE”, należy odpowiednio uwzględnić budowę infrastruktury przejść dla zwierząt wzdłuż korytarzy ekologicznych.

Zasady modernizacji, rozbudowy i budowy systemów infrastruktury technicznej

§ 30. 1. Ogólne zasady lokalizacji infrastruktury technicznej:

- 1) na całym obszarze objętym planem miejscowym - pod warunkiem, że nie jest to sprzeczne z przepisami prawa powszechnie obowiązującego lub pozostałymi ustaleniami niniejszej uchwały - dopuszcza się realizację sieci i urządzeń infrastruktury technicznej, w szczególności:
 - a) zaopatrzenia w wodę, w tym dla celów przeciwpożarowych,
 - b) odprowadzania i oczyszczania ścieków, w tym kanalizacji sanitarnej i deszczowej,
 - c) zaopatrzenia w energię elektryczną, w tym oświetlenia ulicznego,
 - d) zaopatrzenia w gaz ziemny,
 - e) gospodarki odpadami,

- f) zaopatrzenia w ciepło,
 - g) łączności publicznej (telekomunikacji),
 - h) melioracji, w tym drenarskie;
- 2) do lokalizacji sieci i urządzeń w pasach dróg publicznych oraz w ich bezpośrednim sąsiedztwie stosuje się odpowiednio przepisy o drogach publicznych.

2. Ustala się możliwość zaopatrzenia w **wodę** z systemu zbiorowego lub ujęć indywidualnych, w tym studni.

3. Odprowadzanie i oczyszczanie **ścieków**:

- 1) do odprowadzania lub gromadzenia ścieków sanitarnych stosuje się odpowiednio przepisy o utrzymaniu czystości i porządku w gminach;
- 2) do odprowadzania wód deszczowych stosuje się odpowiednio przepisy prawa wodnego oraz techniczno-budowlane.

4. Zaopatrzenie w **energię elektryczną**, w tym oświetlenie uliczne:

- 1) utrzymuje się zasilanie obszaru ze stacji elektroenergetycznej GPZ poprzez sieć rozdzielczą napowietrzną lub kablową oraz stacje transformatorowe;
- 2) zaspokojenie przewidywanego wzrostu zapotrzebowania wynikającego ze sporządzonego bilansu energetycznego nastąpi poprzez modernizację, rozbudowę i budowę sieci i urządzeń;
- 3) w terenach zabudowy oraz infrastruktury technicznej dopuszcza się budowę urządzeń wytwarzających energię z odnawialnych źródeł energii o mocy nieprzekraczającej 500 kW, z wykluczeniem: elektrowni wiatrowych, elektrowni wodnych i geotermii głębokiej. Dopuszcza się mikroinstalacje wiatrowe;
- 4) w terenach PU, IE, IK i U dopuszcza się lokalizację urządzeń wytwarzających energię z odnawialnych źródeł energii o mocy przekraczającej 500 kW z wykluczeniem: elektrowni wiatrowych, elektrowni wodnych i geotermii głębokiej. Strefy ochronne tych urządzeń związane z ograniczeniami w zabudowie oraz zagospodarowaniu i użytkowaniu terenu nie powinny wykraczać poza teren, do którego inwestor posiada odpowiedni tytuł prawny;
- 5) w terenie IE ustala się budowę nowej stacji elektroenergetycznej GPZ.

5. Ustala się utrzymanie, budowę, rozbudowę i modernizację sieci i urządzeń zaopatrzenia w **gaz ziemny**.

6. Ustala się obowiązek prowadzenia **gospodarki odpadami**, zgodnie z przepisami o odpadach, oraz o utrzymaniu czystości i porządku w gminach, w tym z przyjętym na terenie gminy systemem gospodarki odpadami.

7. Zasady zaopatrzenia w **ciepło**:

- 1) ustala się stosowanie wysokosprawnych systemów grupowych lub indywidualnych, z wykorzystaniem urządzeń grzewczych zapewniających emisję zanieczyszczeń na poziomie dopuszczonym przepisami prawa ochrony środowiska;
- 2) dopuszcza się wykorzystanie paliw i źródeł energii czystych ekologicznie lub pochodzących ze źródeł odnawialnych.

8. Obsługa obszaru w zakresie **łączności publicznej** (telekomunikacji):

- 1) utrzymuje się istniejący system łączności oraz ustala rozbudowę, przebudowę i modernizację sieci magistralnych i abonenckich, ze szczególnym priorytetem dla sieci szerokopasmowych;
- 2) stosownie do przepisów o wspieraniu rozwoju usług i sieci telekomunikacyjnych, w terenach przeznaczonych w niniejszym planie miejscowym na cele zabudowy jednorodzinnej: „MN, UM i ME” dopuszcza się wyłącznie lokalizację infrastruktury telekomunikacyjnej o nieznacznym oddziaływaniu, w rozumieniu definicji zawartej w tych przepisach;
- 3) w odległości mniejszej niż 100 m od terenów przeznaczonych w niniejszym planie miejscowym na cele zabudowy jednorodzinnej, o których mowa w pkt 2, dopuszcza się lokalizację infrastruktury telekomunikacyjnej wyłącznie:
 - a) na istniejących konstrukcjach wsporczych, w tym masztach, wieżach lub kominach, lub
 - b) na istniejących budynkach przy zastosowaniu nowej konstrukcji wsporczej o wysokości nie większej niż 20% wysokości istniejącego budynku;
- 4) zakazy lokalizacji nowych dominant zawarte w przepisach niniejszej uchwały, stosuje się odpowiednio.

Rozdział 3.

Przepisy dotyczące poszczególnych terenów wyznaczonych w planie miejscowym

§ 31. 1. Dla terenów wydzielonych liniami rozgraniczającymi i oznaczonych symbolami: „MN.1 ÷ 125” ustala się przeznaczenie podstawowe: **zabudowa mieszkaniowa jednorodzinna**.

2. Dopuszcza się dla terenów i obiektów przeznaczenie uzupełniające:

- 1) usługi komercyjne lub publiczne, z wykluczeniem usług uciążliwych według definicji w niniejszej uchwale;
- 2) zamieszkania zbiorowego takie jak domy opieki społecznej i pensjonaty turystyczne;
- 3) gospodarcze i garażowe;
- 4) zieleń urządzona i nieurządzona, sady i ogrody;
- 5) drogi, dojazdy i dojścia, place, miejsca postojowe, ciągi piesze i rowerowe;
- 6) budowle i urządzenia sportowe;
- 7) infrastruktura techniczna;
- 8) budowle i urządzenia wodne i melioracyjne.

3. Obiekty i zagospodarowanie terenu należy realizować przy uwzględnieniu warunków określonych w odpowiednich ustaleniach ogólnych niniejszej uchwały, w szczególności parametrów i wskaźników kształtowania zabudowy.

§ 32. 1. Dla terenów wydzielonych liniami rozgraniczającymi i oznaczonych symbolami: „ME.1 ÷ 12” ustala się przeznaczenie podstawowe: **zabudowa mieszkaniowa jednorodzinna niskiej intensywności**.

2. Dopuszcza się dla terenów i obiektów przeznaczenie uzupełniające:

- 1) usługi komercyjne lub publiczne, z wykluczeniem usług uciążliwych według definicji w niniejszej uchwale;
- 2) produkcji rolniczej na działce nie mniejszej niż 0,3 ha, pod warunkiem zabezpieczenia zabudowy mieszkaniowej przed uciążliwościami oraz przy spełnieniu norm i standardów dotyczących emisji zanieczyszczeń do powietrza atmosferycznego;
- 3) gospodarcze i garażowe;
- 4) użytki rolne, w tym sady i ogrody;
- 5) zieleń urządzona i nieurządzona;
- 6) drogi, dojazdy i dojścia, place, miejsca postojowe, ciągi piesze i rowerowe;
- 7) budowle i urządzenia sportowe;
- 8) infrastruktura techniczna;
- 9) budowle i urządzenia wodne i melioracyjne.

3. Obiekty i zagospodarowanie terenu należy realizować przy uwzględnieniu warunków określonych w odpowiednich ustaleniach ogólnych niniejszej uchwały, w szczególności parametrów i wskaźników kształtowania zabudowy.

§ 33. 1. Dla terenów wydzielonych liniami rozgraniczającymi i oznaczonych symbolami: „UM.1 ÷ 28” ustala się przeznaczenie podstawowe: **zabudowa usługowo-mieszkaniowa**.

2. Dopuszcza się dla terenów i obiektów przeznaczenie uzupełniające:

- 1) usługi komercyjne lub publiczne, w tym usługi uciążliwe wg definicji w niniejszej uchwale, pod warunkiem zabezpieczenia zabudowy mieszkaniowej przed uciążliwościami;
- 2) mieszkaniowe jednorodzinne;
- 3) zamieszkania zbiorowego takie jak domy opieki społecznej i pensjonaty turystyczne;
- 4) gospodarcze i garażowe;
- 5) zieleń urządzona i nieurządzona, sady i ogrody;
- 6) drogi, dojazdy i dojścia, place, miejsca postojowe, ciągi piesze i rowerowe;
- 7) budowle i urządzenia sportowe;
- 8) infrastruktura techniczna;
- 9) budowle i urządzenia wodne i melioracyjne.

3. Obiekty i zagospodarowanie terenu należy realizować przy uwzględnieniu warunków określonych w odpowiednich ustaleniach ogólnych niniejszej uchwały, w szczególności parametrów i wskaźników kształtowania zabudowy oraz przy spełnieniu norm i standardów dotyczących emisji zanieczyszczeń do powietrza atmosferycznego.

§ 34. 1. Dla terenów wydzielonych liniami rozgraniczającymi i oznaczonych symbolami: „U.1 ÷ 6” ustala się przeznaczenie podstawowe: **zabudowa usługowa**, związana z usługami komercyjnymi lub publicznymi, w tym uciążliwymi wg definicji w niniejszej uchwale.

2. Dopuszcza się dla terenów i obiektów przeznaczenie uzupełniające:

- 1) magazynowe i składowe;
- 2) gospodarcze i garażowe;
- 3) zieleń urządzona i nieurządzona;
- 4) drogi, dojazdy i dojścia, place, miejsca postojowe, ciągi piesze i rowerowe;
- 5) obiekty i budowle sportowe;
- 6) infrastruktura techniczna;
- 7) budowle i urządzenia wodne i melioracyjne.

3. Obiekty i zagospodarowanie terenu należy realizować przy uwzględnieniu warunków określonych w odpowiednich ustaleniach ogólnych niniejszej uchwały, w szczególności parametrów i wskaźników kształtowania zabudowy oraz przy spełnieniu norm i standardów dotyczących emisji zanieczyszczeń do powietrza atmosferycznego.

§ 35. 1. Dla terenów wydzielonych liniami rozgraniczającymi i oznaczonych symbolami: „UA.1 ÷ 2” ustala się przeznaczenie podstawowe: **zabudowa usług publicznych**, wg definicji w niniejszej uchwale.

2. Dopuszcza się dla terenów i obiektów przeznaczenie uzupełniające:

- 1) usługi komercyjne, w tym uciążliwe wg definicji w niniejszej uchwale;
- 2) obiekty gospodarcze i garażowe;
- 3) zieleń urządzona i nieurządzona;
- 4) drogi, dojazdy i dojścia, place, miejsca postojowe, ciągi piesze i rowerowe;
- 5) obiekty i budowle sportowe;
- 6) infrastruktura techniczna.

3. Obiekty i zagospodarowanie terenu należy realizować przy uwzględnieniu warunków określonych w odpowiednich ustaleniach ogólnych niniejszej uchwały, w szczególności parametrów i wskaźników kształtowania zabudowy, oraz przy spełnieniu norm i standardów dotyczących emisji zanieczyszczeń do powietrza atmosferycznego.

§ 36. 1. Dla terenów wydzielonych liniami rozgraniczającymi i oznaczonych symbolami: „UO.1 ÷ 2” ustala się przeznaczenie podstawowe: **zabudowa usług oświaty i wychowania**.

2. Dopuszcza się dla terenów i obiektów przeznaczenie uzupełniające:

- 1) obiekty mieszkalne i zamieszkania zbiorowego;
- 2) obiekty gospodarcze i garażowe;
- 3) zieleń urządzona i nieurządzona;
- 4) drogi, dojazdy i dojścia, place, miejsca postojowe, ciągi piesze i rowerowe;
- 5) obiekty i budowle sportowe;
- 6) infrastruktura techniczna.

3. Obiekty i zagospodarowanie terenu należy realizować przy uwzględnieniu warunków określonych w odpowiednich ustaleniach ogólnych niniejszej uchwały, w szczególności parametrów i wskaźników kształtowania zabudowy.

§ 37. 1. Dla terenów wydzielonych liniami rozgraniczającymi i oznaczonych symbolami: „US.1 ÷ 3” ustala się przeznaczenie podstawowe: **zabudowa sportowo-rekreacyjna**, w tym towarzyszące funkcje biurowo-socjalne.

2. Dopuszcza się dla terenów i obiektów przeznaczenie uzupełniające:

- 1) obiekty gospodarcze;
- 2) zieleń urządzona i nieurządzona;

- 3) drogi, dojazdy i dojścia, place, miejsca postojowe, ciągi piesze i rowerowe;
- 4) infrastruktura techniczna.

3. Obiekty i zagospodarowanie terenu należy realizować przy uwzględnieniu warunków określonych w odpowiednich ustaleniach ogólnych niniejszej uchwały, w szczególności parametrów i wskaźników kształtowania zabudowy.

§ 38. 1. Dla terenu wydzielonego liniami rozgraniczającymi i oznaczonego symbolem: „UK” ustala się przeznaczenie podstawowe: **zabudowa usługowa kultu religijnego**.

2. Dopuszcza się dla terenu i obiektów przeznaczenie uzupełniające:

- 1) mieszkaniowe i zamieszkania zbiorowego;
- 2) usługi publiczne, z wykluczeniem uciążliwych wg definicji w niniejszej uchwale;
- 3) zieleń urządzona i nieurządzona, sady i ogrody;
- 4) drogi, dojazdy i dojścia, place, miejsca postojowe, ciągi piesze i rowerowe;
- 5) infrastruktura techniczna.

3. Obiekty i zagospodarowanie terenu należy realizować przy uwzględnieniu warunków określonych w odpowiednich ustaleniach ogólnych niniejszej uchwały, w szczególności parametrów i wskaźników kształtowania zabudowy.

§ 39. 1. Dla terenów wydzielonych liniami rozgraniczającymi i oznaczonych symbolami: „PU.1 ÷ 16” ustala się przeznaczenie podstawowe: **zabudowa produkcyjna i usługowa**, w tym usługi uciążliwe, z wykluczeniem usług publicznych według definicji w niniejszej uchwale, oraz z wykluczeniem usług hotelowych w rozumieniu przepisów o usługach turystycznych. W pojęciu zabudowy produkcyjnej mieszczą się towarzyszące funkcje biurowo-socjalne, portiernie itp.

2. Dopuszcza się dla terenów i obiektów przeznaczenie uzupełniające:

- 1) obiekty i budowle magazynowe, składowe, bazy transportu, stacje paliw itp.;
- 2) obiekty gospodarcze i garażowe;
- 3) zieleń urządzona i nieurządzona;
- 4) drogi, dojazdy i dojścia, place, miejsca postojowe, ciągi piesze i rowerowe;
- 5) infrastruktura techniczna;
- 6) budowle i urządzenia wodne i melioracyjne.

3. W terenach PU.1 ÷ 6 i 8 ÷ 14 oznaczonych na rysunku dopuszcza się lokalizację obiektów handlowych o powierzchni sprzedaży powyżej 2000 m².

4. Dopuszcza się lokalizację urządzeń wytwarzających energię z odnawialnych źródeł energii o mocy przekraczającej 500 kW, o których mowa w § 30 ust. 4 pkt 4 uchwały.

5. Obiekty i zagospodarowanie terenu należy realizować przy uwzględnieniu warunków określonych w odpowiednich ustaleniach ogólnych niniejszej uchwały, w szczególności parametrów i wskaźników kształtowania zabudowy, oraz przy spełnieniu norm i standardów dotyczących emisji zanieczyszczeń do powietrza atmosferycznego.

§ 40. 1. Dla terenu wydzielonego liniami rozgraniczającymi i oznaczonego symbolem: „RP” ustala się przeznaczenie podstawowe: **zabudowa produkcji rolniczej**, według definicji w niniejszej uchwale.

2. Dopuszczenie nowej zabudowy może nastąpić wyłącznie w przypadku, gdy zabudowa ta wchodzi w skład gospodarstwa rolnego o powierzchni większej niż 4 ha, co stanowi więcej niż średnia wielkość gospodarstwa w gminie.

3. Dopuszcza się dla terenów i obiektów przeznaczenie uzupełniające:

- 1) zieleń urządzona i nieurządzona, sady i ogrody;
- 2) drogi, dojazdy i dojścia, place, miejsca postojowe, ciągi piesze i rowerowe;
- 3) infrastruktura techniczna;
- 4) wodne i melioracyjne.

4. Obiekty i zagospodarowanie terenu należy realizować przy uwzględnieniu warunków określonych w odpowiednich ustaleniach ogólnych niniejszej uchwały, w szczególności parametrów i wskaźników kształtowania zabudowy, oraz przy spełnieniu norm i standardów dotyczących emisji zanieczyszczeń do powietrza atmosferycznego.

§ 41. 1. Dla terenu wydzielonego liniami rozgraniczającymi i oznaczonego symbolem: „IG” ustala się przeznaczenie podstawowe: **infrastruktura gazownicza (stacja gazowa)**.

2. Dopuszcza się dla terenu i obiektów przeznaczenie uzupełniające:

- 1) zieleni urządzona i nieurządzona;
- 2) drogi, dojazdy i dojścia, place, miejsca postojowe;
- 3) infrastruktura techniczna;
- 4) budowle i urządzenia wodne i melioracyjne.

3. Obiekty i zagospodarowanie terenu należy realizować przy uwzględnieniu warunków określonych w odpowiednich ustaleniach ogólnych niniejszej uchwały, w szczególności parametrów i wskaźników kształtowania zabudowy, oraz przy spełnieniu norm i standardów dotyczących emisji zanieczyszczeń do powietrza atmosferycznego.

§ 42. 1. Dla terenów wydzielonych liniami rozgraniczającymi i oznaczonych symbolami: „IK.1 ÷ 4” ustala się przeznaczenie podstawowe: **infrastruktura gospodarki ściekami (przepompownie)**.

2. Dopuszcza się dla terenów i obiektów przeznaczenie uzupełniające:

- 1) techniczne i biurowo-socjalne, w tym portiernie;
- 2) produkcja energii ze źródeł odnawialnych;
- 3) zieleni urządzona i nieurządzona;
- 4) drogi, dojazdy i dojścia, place, miejsca postojowe;
- 5) infrastruktura techniczna;
- 6) wodne i melioracyjne.

3. W terenie „IK.1” dopuszcza się lokalizację oczyszczalni ścieków, biogazowni, oraz urządzeń wytwarzających energię z odnawialnych źródeł energii o mocy przekraczającej 500 kW, o których mowa w § 30 ust. 4 pkt 4 uchwały.

4. Obiekty i zagospodarowanie terenu należy realizować przy uwzględnieniu warunków określonych w odpowiednich ustaleniach ogólnych niniejszej uchwały, w szczególności parametrów i wskaźników kształtowania zabudowy, oraz przy spełnieniu norm i standardów dotyczących emisji zanieczyszczeń do powietrza atmosferycznego.

§ 43. 1. Dla terenu wydzielonego liniami rozgraniczającymi i oznaczonego symbolem: „IE” ustala się przeznaczenie podstawowe: **infrastruktura elektroenergetyczna (stacja głównego punktu zasilania GPZ)**.

2. Dopuszcza się dla terenu i obiektów przeznaczenie uzupełniające:

- 1) techniczne i biurowo-socjalne, w tym portiernie;
- 2) produkcja energii ze źródeł odnawialnych;
- 3) zieleni urządzona i nieurządzona;
- 4) drogi, dojazdy i dojścia, place, miejsca postojowe;
- 5) infrastruktura techniczna;
- 6) budowle i urządzenia wodne i melioracyjne.

3. Dopuszcza się lokalizację urządzeń wytwarzających energię z odnawialnych źródeł energii o mocy przekraczającej 500 kW, o których mowa w § 30 ust. 4 pkt 4 uchwały

4. Obiekty i zagospodarowanie terenu należy realizować przy uwzględnieniu warunków określonych w odpowiednich ustaleniach ogólnych niniejszej uchwały, w szczególności parametrów i wskaźników kształtowania zabudowy oraz przy spełnieniu norm i standardów dotyczących emisji zanieczyszczeń do powietrza atmosferycznego.

§ 44. 1. Dla terenów wydzielonych liniami rozgraniczającymi i oznaczonych symbolami: „ZL.1 ÷ 52” ustala się przeznaczenie podstawowe: **las**.

2. W terenach ustala się zakaz zabudowy, z wyjątkami określonymi w ust. 3.

3. W terenach dopuszcza się lokalizację:

- 1) budowli i urządzeń wodnych i melioracyjnych;
- 2) dróg leśnych;
- 3) infrastruktury technicznej odpowiednio do przepisów o lasach;
- 4) urządzeń turystycznych, takich jak:

- a) kładki,
- b) szlaki turystyczne,
- c) ścieżki dydaktyczne,
- d) miejsca widokowe z wykluczeniem wież,
- e) miejsca biwakowe.

4. W terenie „ZL.29” dopuszcza się użytkowanie i prowadzenie robót budowlanych przy legalnie istniejących obiektach lub terenach o przeznaczeniu innym niż ustalone powyżej, pod warunkiem zgodności z pozostałymi ustaleniami niniejszej uchwały oraz przepisami prawa powszechnie obowiązującego.

5. Przy zagospodarowaniu i użytkowaniu terenów należy uwzględniać zasady ochrony lasu określone w przepisach ogólnych niniejszej uchwały.

§ 45. 1. Dla terenów wydzielonych liniami rozgraniczającymi i oznaczonych symbolami: „**R.1 ÷ 12**” ustala się przeznaczenie podstawowe: **użytki rolne**.

2. W terenach ustala się zakaz zabudowy, z wyjątkami określonymi w ust. 3.

3. W terenach dopuszcza się lokalizację:

- 1) budowli i urządzeń produkcji rolnej w tym cieplarni (szklarni), z wykluczeniem budynków;
- 2) stawów rybnych lub innych służących produkcji rolnej;
- 3) zadrzewień i zakrzewień śródpolnych;
- 4) upraw ogrodniczych, sadowniczych lub plantacyjnych;
- 5) infrastruktury technicznej;
- 6) budowli i urządzeń wodnych, melioracyjnych i przeciwpowodziowych;
- 7) dróg wewnętrznych;
- 8) urządzeń turystycznych, takich jak:

- a) kładki,
- b) szlaki turystyczne,
- c) ścieżki dydaktyczne,
- d) miejsca widokowe z wykluczeniem wież,
- e) miejsca biwakowe.

4. W terenach „R.1 ÷ 4” zakazuje się lokalizacji budowli i urządzeń, o których mowa w ust. 3 pkt 1 i 8, oraz zakazuje się na budowy ogrodzeń.

§ 46. 1. Dla terenów wydzielonych liniami rozgraniczającymi i oznaczonych symbolami: „**ZE.1 ÷ 103**” ustala się przeznaczenie podstawowe: **zieleń nieurządzona**. Zieleń ta powinna pełnić funkcje przyrodnicze (siedlisk i korytarzy ekologicznych) oraz ochronne wód powierzchniowych.

2. W terenach ustala się zakaz zabudowy, z wyjątkami określonymi w ust. 3.

3. W terenach dopuszcza się lokalizację:

- 1) budowli i urządzeń wodnych, melioracji i przeciwpowodziowych;
- 2) infrastruktury technicznej;
- 3) dróg wewnętrznych;
- 4) urządzeń turystycznych, takich jak:

- a) kładki,
- b) szlaki turystyczne,
- c) ścieżki dydaktyczne,
- d) miejsca widokowe z wykluczeniem wież,
- e) miejsca biwakowe.

4. W terenach dopuszcza się użytkowanie rolnicze w formie:

- 1) łąk i pastwisk, z ograniczeniem gruntów ornych wyłącznie do istniejących;
- 2) stawów rybnych lub innych zbiorników wodnych;
- 3) zadrzewień i zakrzewień.

5. W terenach ustala się zakaz budowy ogrodzeń.

§ 47. 1. Dla terenów wydzielonych liniami rozgraniczającymi i oznaczonych symbolami: „**ZI.1 ÷ 2**” ustala się przeznaczenie podstawowe: **zieleń izolacyjna** (zadrzewienia i zakrzewienia).

2. W terenach ustala się zakaz zabudowy, z wyjątkami określonymi w ust. 3.

3. W terenach dopuszcza się lokalizację:

- 1) budowli i urządzeń wodnych, melioracji i przeciwpowodziowych;
- 2) niezbędnej infrastruktury technicznej;
- 3) niezbędnych dojazdów i dojść pieszych;
- 4) urządzeń technicznych zmniejszających negatywne oddziaływanie na tereny sąsiednie (np. ekranów akustycznych).

§ 48. 1. Dla terenów wydzielonych liniami rozgraniczającymi i oznaczonych symbolami: „**ZC.1 ÷ 2**” ustala się przeznaczenie podstawowe: **cmentarz**.

2. W terenach dopuszcza się lokalizację:

- 1) obiektów i urządzeń niezbędnych dla cmentarza;
- 2) infrastruktury technicznej;
- 3) dróg, placów.

3. Przy zagospodarowaniu i użytkowaniu terenów należy odpowiednio uwzględnić inne ogólne ustalenia niniejszej uchwały, w szczególności dotyczące stref sanitarnych.

§ 49. 1. Dla terenów wydzielonych liniami rozgraniczającymi i oznaczonych symbolami: „**W.1 ÷ 35**” ustala się przeznaczenie podstawowe: **wody powierzchniowe**.

2. W terenach ustala się zakaz zabudowy, z wyjątkami określonymi w ust. 3.

3. W terenach dopuszcza się lokalizację:

- 1) budowli i urządzeń wodnych, melioracji i przeciwpowodziowych;
- 2) infrastruktury technicznej;
- 3) dróg dojazdowych;
- 4) urządzeń turystycznych, takich jak:
 - a) kładki,
 - b) szlaki turystyczne,
 - c) ścieżki dydaktyczne,
 - d) miejsca widokowe z wykluczeniem wież,
 - e) kąpieliska;
- 5) zieleni nieurządzonej stanowiącej otulinę biologiczną cieków.

4. Przy zagospodarowaniu i użytkowaniu terenów należy odpowiednio uwzględnić inne ogólne ustalenia niniejszej uchwały, w szczególności dotyczące ochrony przed powodzią.

§ 50. 1. Dla terenów wydzielonych liniami rozgraniczającymi i oznaczonych symbolami: „**KP.1 ÷ 4**” ustala się przeznaczenie podstawowe: **publiczne place i parkingi**.

2. Dopuszcza się dla terenów przeznaczenie uzupełniające:

- 1) zieleń urządzona;
- 2) drogi, dojazdy i dojścia, place, miejsca postojowe, ciągi piesze i rowerowe;
- 3) infrastruktura techniczna;
- 4) miejsca biwakowe.

§ 51. 1. Dla obsługi komunikacyjnej obszaru objętego planem miejscowym ustala się **tereny dróg publicznych i wewnętrznych** oznaczone na rysunku planu symbolami, o następujących kategoriach i klasach techniczno-użytkowych i parametrach:

- 1) **KDS.1 ÷ 2** – droga publiczna klasy S (ekspresowa), kategorii krajowej nr S-1, o przekroju 2/2 (2 jezdnie o 2 pasach ruchu + jezdnie dróg serwisowych);
- 2) **KDG.1 ÷ 4** - drogi publiczne klasy G (główna), kategorii wojewódzkiej, o przekroju 1/2 (1 jezdnia o 2 pasach ruchu);
- 3) **KDL.1 ÷ 16** - drogi publiczne klasy L (lokalne), kategorii gminnej i powiatowej, o przekroju 1/2 (1 jezdnia o 2 pasach ruchu);

- 4) **KDD.1 ÷ 36** - drogi publiczne klasy D (dojazdowe), kategorii gminnej, o przekroju 1/2 (1 jezdnia o 2 pasach ruchu) lub 1/1 (1 jezdnia o jednym pasie ruchu);
- 5) **KDP.1 ÷ 44** - publiczne ciągi pieszo-jezdne (niezaliczone do żadnej klasy technicznej), kategorii gminnej;
- 6) **KDW.1 ÷ 70** - drogi wewnętrzne (niezaliczone do żadnej z kategorii dróg publicznych, ani klasy technicznej);
- 7) **KR.1 ÷ 6** – publiczne ciągi piesze i rowerowe (w przypadku braku innej możliwości, dopuszcza się wykorzystanie jako dojazd do przylegających nieruchomości).

2. Szerokość pasa drogowego określają linie rozgraniczające terenów dróg wyznaczone na rysunku planu miejscowego. Minimalne szerokości dróg ustalono w poniższej tabeli:

Lp.	Symbole identyfikujące tereny dróg		Szerokość minimalna pasa drogowego z dopuszczeniem miejscowych zwężeń zgodnie z rysunkiem planu
	Oznaczenie literowe	Numery porządkowe	
1.	KDS	1 ÷ 2	70,0 m
2.	KDG	1	40,0 m
3.	KDG	2 ÷ 4	18,0 m
4.	KDL	1 ÷ 16	10,0 m
5.	KDD	1 ÷ 36	7,0 m
6.	KDP	1 ÷ 44	5,0 m
7.	KDW	1 ÷ 67	5,0 m
8.	KDW	68 ÷ 70	10,0 m
9.	KR	1 ÷ 6	5,0 m

3. Dla wszystkich pozostałych dróg wewnętrznych w obszarze planu miejscowego, których nie oznaczono na rysunku, ustala się minimalną szerokość w liniach wydzielenia geodezyjnego: 5 m.

4. Ustala się warunki zagospodarowania **terenów dróg publicznych** w obszarze planu miejscowego:

- 1) do włączenia do drogi ruchu drogowego spowodowanego zmianą zagospodarowania terenu przyległego do pasa drogowego, w tym budową obiektu budowlanego lub zmianą sposobu użytkowania obiektu budowlanego, stosuje się odpowiednio przepisy o drogach publicznych;
- 2) do istniejących w pasie drogowym obiektów budowlanych i urządzeń, w szczególności ich przebudowy lub remontu, stosuje się odpowiednio przepisy o drogach publicznych;
- 3) do lokalizacji w pasie drogowym obiektów budowlanych lub urządzeń niezwiązanych z potrzebami zarządzania drogami lub potrzebami ruchu drogowego (w tym ogrodzeń) stosuje się odpowiednio przepisy o drogach publicznych.

5. Ustala się warunki zagospodarowania **terenów dróg wewnętrznych** w obszarze planu miejscowego:

- 1) korzystanie z drogi wymaga posiadania odpowiedniego tytułu prawnego;
- 2) do budowy dróg stosuje się odpowiednio przepisy o ochronie przeciwpożarowej oraz przepisy techniczno-budowlane.

Rozdział 4. Przepisy końcowe

§ 52. Ustala się stawkę procentową opłaty od wzrostu wartości nieruchomości, o której mowa w art. 36 ust. 4 ustawy, w wysokości **15%**.

§ 53. Wykonanie niniejszej uchwały powierza się Wójtowi Gminy Buczkowice.

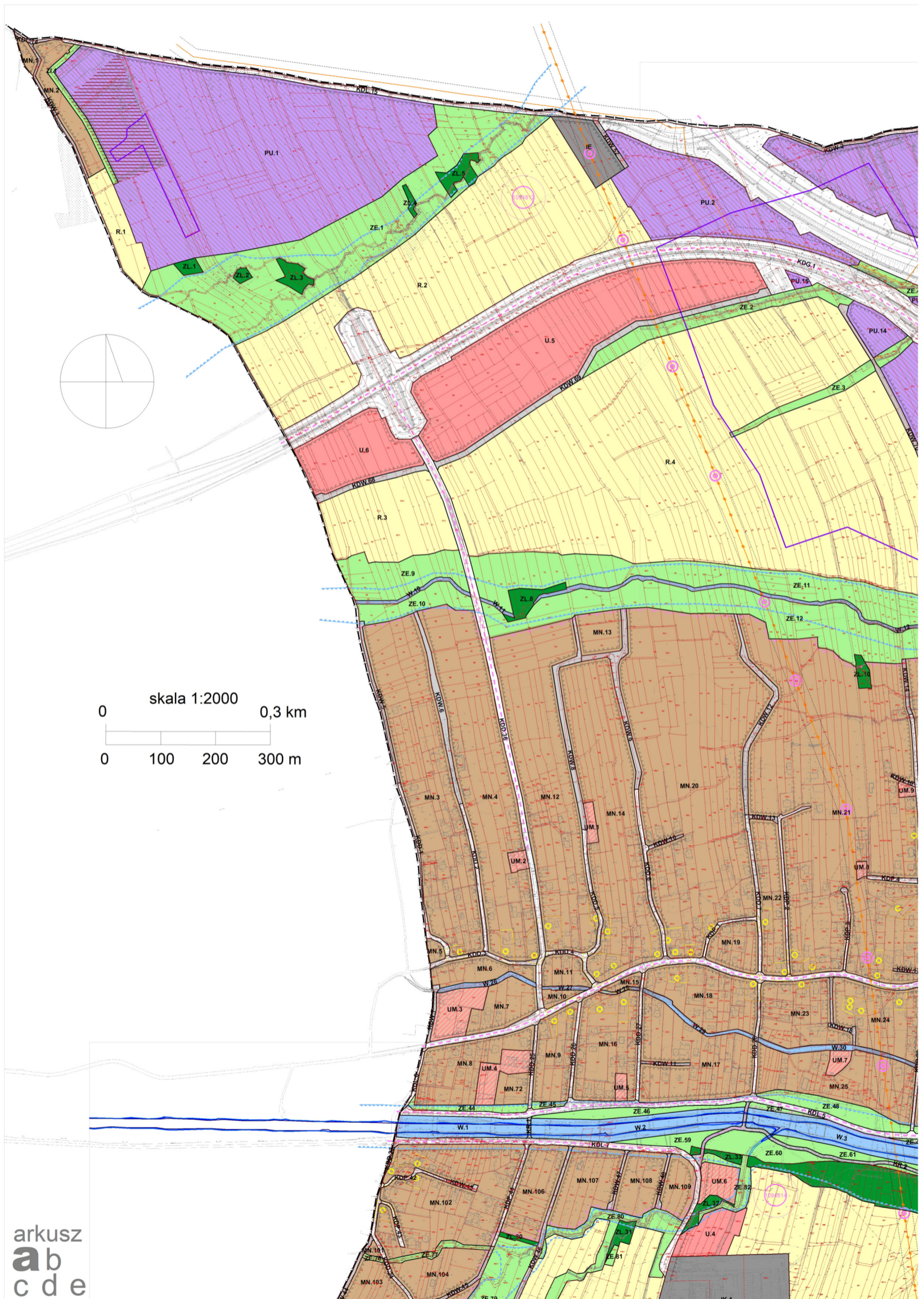
§ 54. Uchwała podlega opublikowaniu w Dzienniku Urzędowym Województwa Śląskiego.

§ 55. Uchwała wchodzi w życie po upływie 30 dni od dnia ogłoszenia w Dzienniku Urzędowym Województwa Śląskiego.

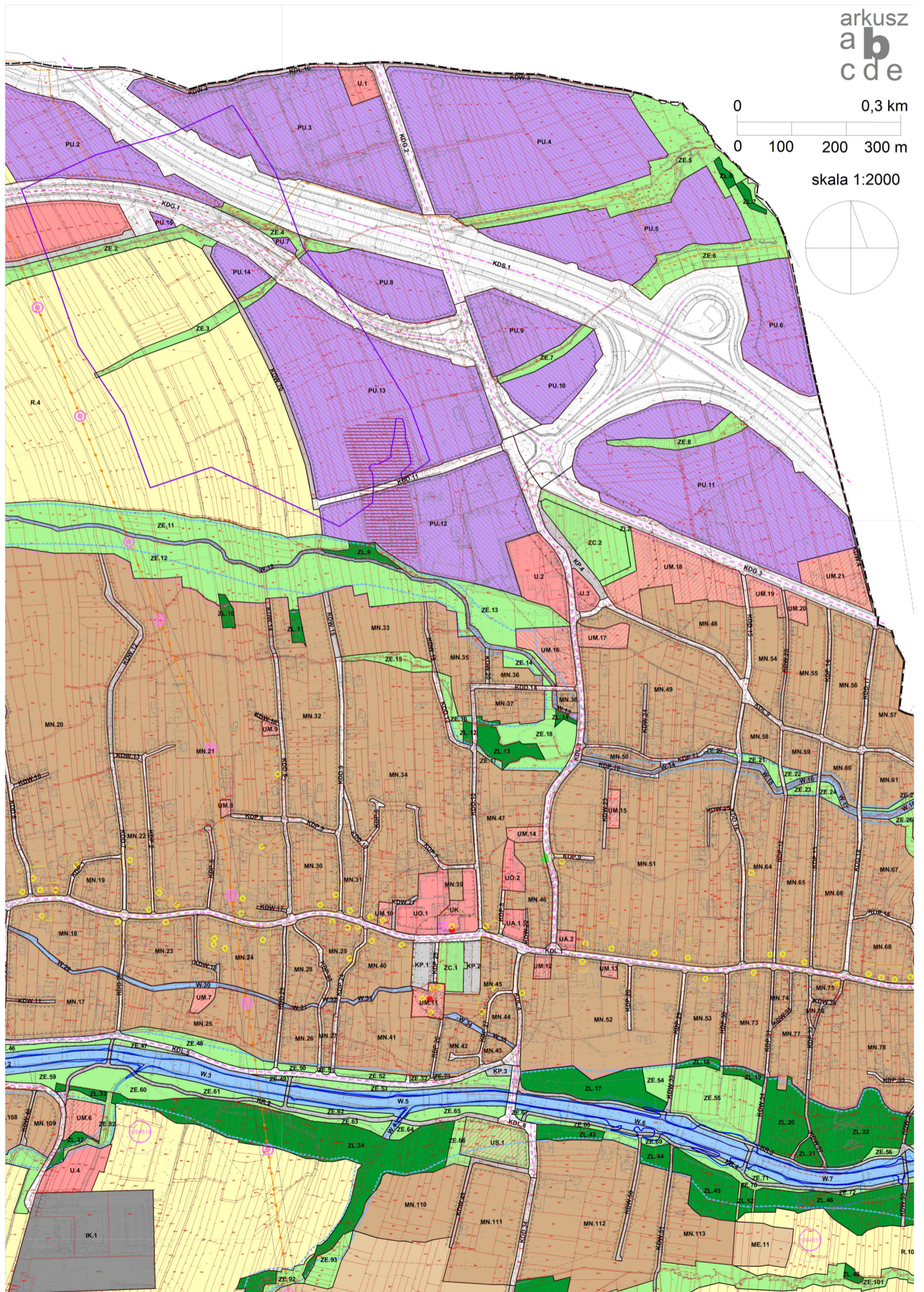
Przewodniczący Rady

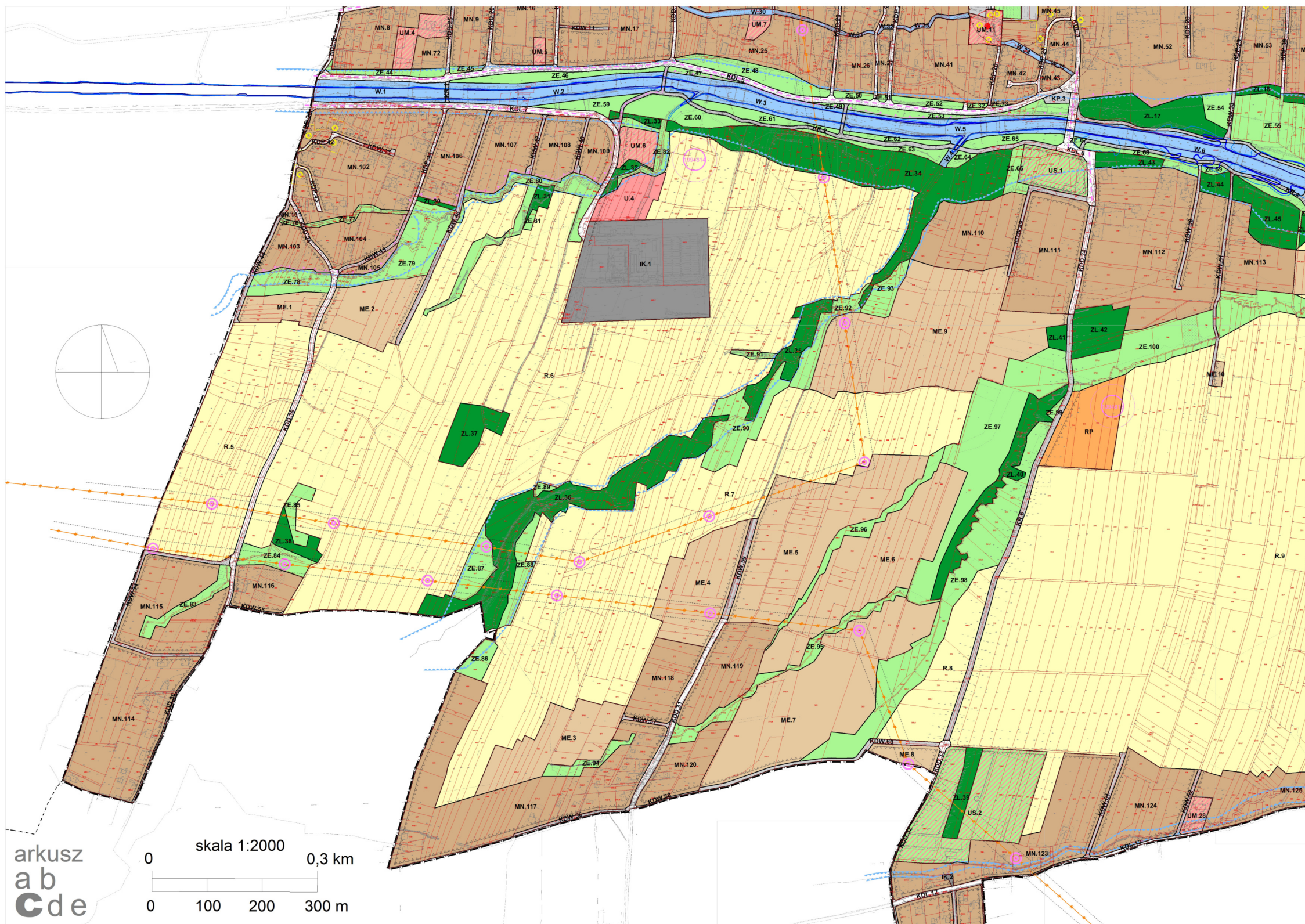
Jerzy Foltyniak

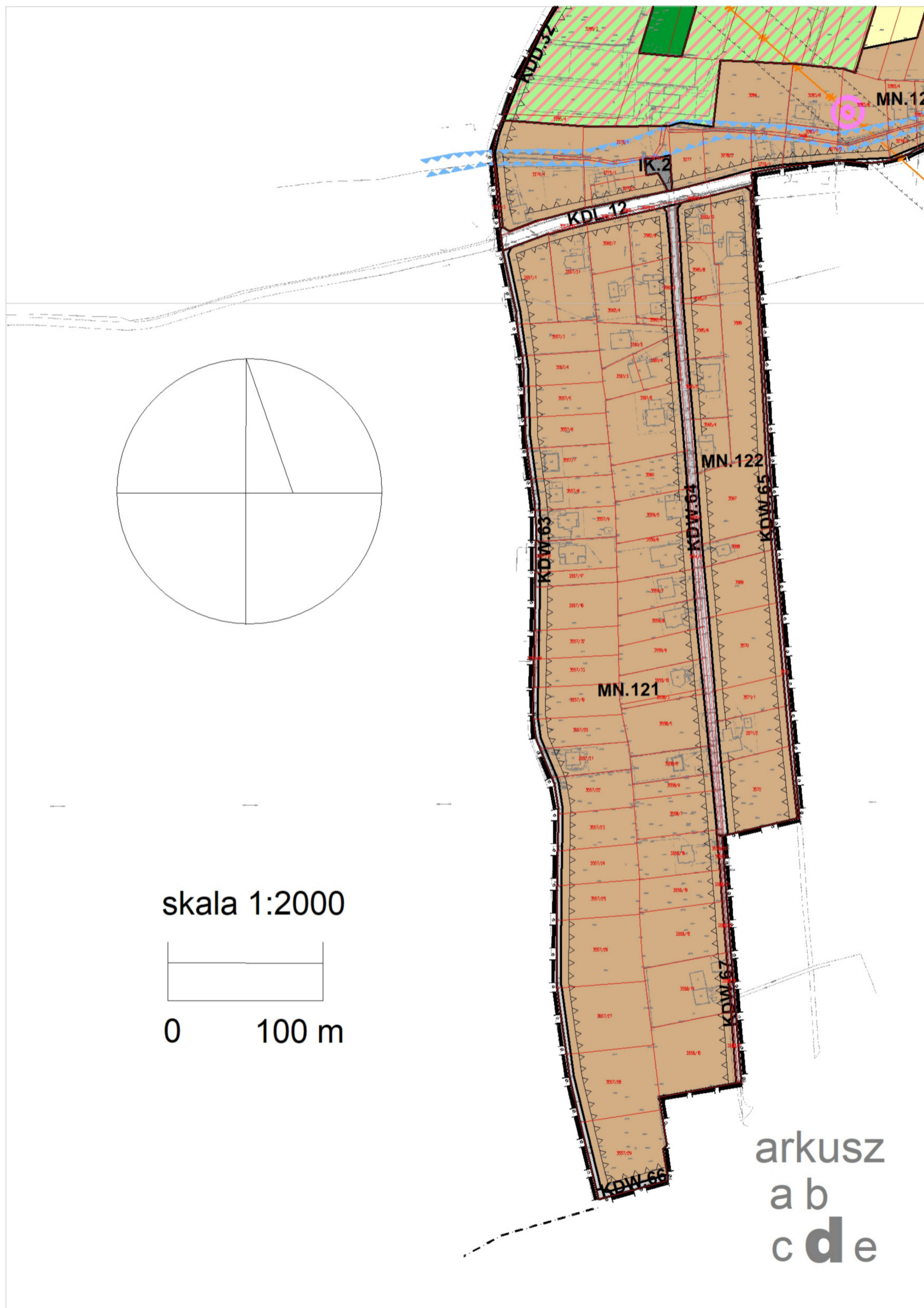
Załącznik Nr 1 (arkusz a) do uchwały Nr
Rady Gminy Buczkowice
z dnia 25 stycznia 2023 r.



Załącznik Nr 1 (arkusz b) do uchwały Nr
Rady Gminy Buczkowice
z dnia 25 stycznia 2023 r.







Załącznik Nr 1 (arkusz e) do uchwały Nr
Rady Gminy Buczkowice
z dnia 25 stycznia 2023 r.

miejskowy plan zagospodarowania przestrzennego sołectwa RYBARZOWICE



LEGENDA:

OBOWIAZUJĄCE USTALENIA PLANU:

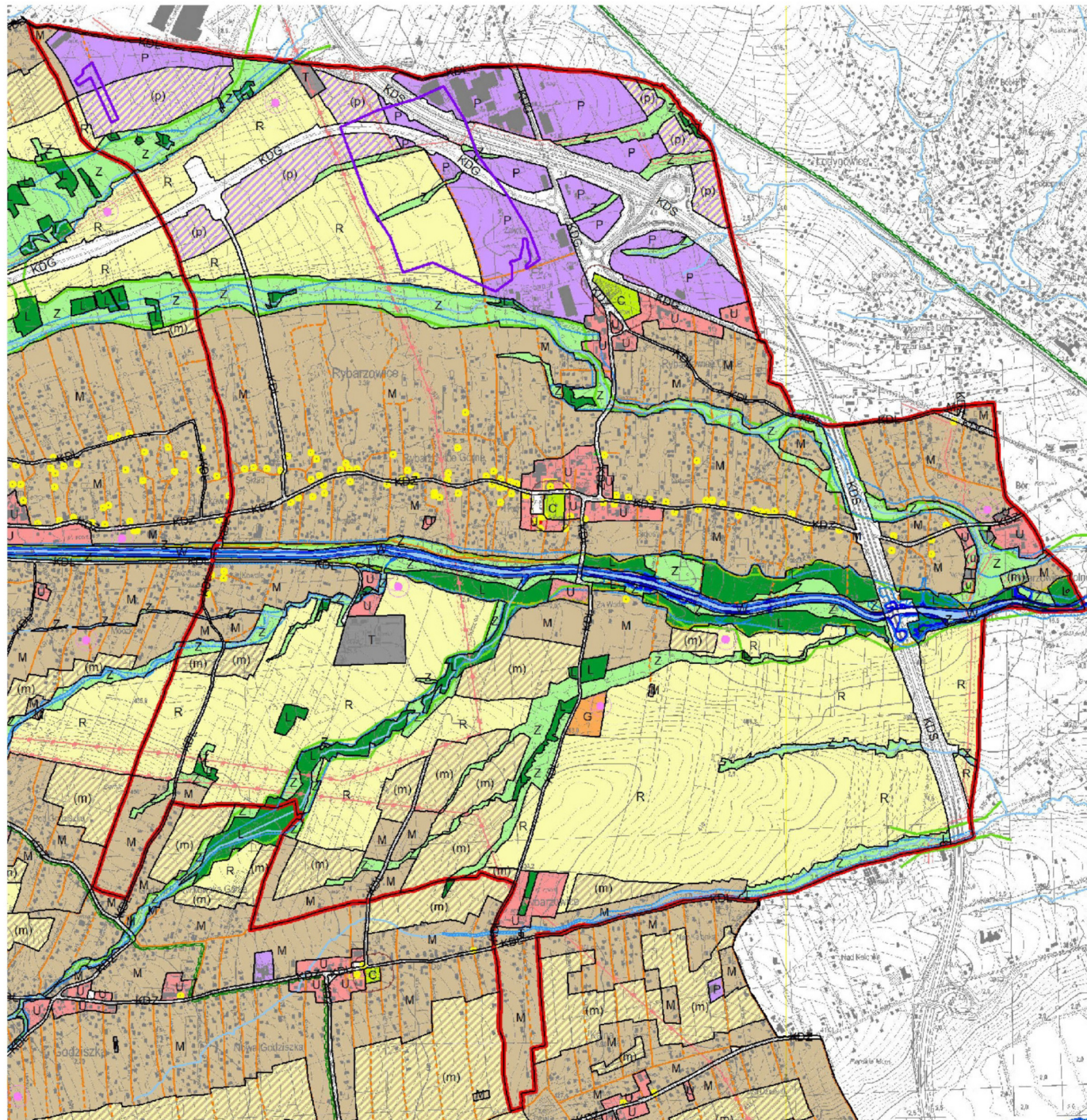
	granice obszaru objętego planem miejscowym
	linie rozgraniczające tereny wyznaczone w planie miejscow.
	nieprzekraczalne linie zabudowy
	granice obszaru szczególnego zagrożenia powodzią Q 10%
	granice obszaru szczególnego zagrożenia powodzią Q 1%
	granice obszaru o niskim prawdop. wystąpi. powodzi Q 0,2%
	granice innych obszarów narażonych na niebezpiecz. powodzi
	granice stref sanitarnych cmentarzy 50m
	granice stref sanitarnych cmentarzy 150m
	granice stref sanitarnych cmentarzy 500m
	granice strefy "A" ścisłej ochrony konserwatorskiej
	granice strefy "B" częściowej ochrony konserwatorskiej
	granice strefy "K" ochrony krajobrazu kulturowego
	udokument. stanowiska archeol. ze strefą ochr. "OW" i nr
	obiekty ujęte w gminnej ewidencji zabytków
	istniejące dominanty
	główne osie widokowe
	obszary dop. lokal. obiekt. handl. pow. sprzed. pow. 2000 m ²
	obszary zrekultyw. wyrobisk poeksploat. lub skład. odpadów

OZNACZENIA INNE, NIEBĘDĄCE USTALENIEM PLANU:

	granice administracyjne Gminy Buczkowice
	granice administracyjne sołectw (obrębów geodezyjnych)
	obiekty wpisane do rejestru zabytków
	pomnik przyrody
	linie elektroenergetyczne wysokiego napięcia ze str. techn.
	gazociąg przesyłowy wysokiego ciśnienia ze strefą techn.
	granice udokument. złóż surowców ilastych ceramiki budowl.

OBOWIAZUJĄCE PRZEZNACZENIE TERENÓW:

MN	tereny zabudowy mieszkaniowej jednorodzinnej
ME	tereny zabud. mieszk. jednorodz. niskiej intensywności
UM	tereny zabudowy usługowo-mieszkaniowej
U	tereny zabudowy usługowej
UA	tereny zabudowy usług publicznych
UO	tereny zabudowy usługowej oświaty i wychowania
US	tereny zabudowy sportowo-rekreacyjnej
UK	teren zabudowy usługowej kultury religijnej
PU	tereny zabudowy produkcyjnej i usługowej
RP	tereny zabudowy produkcji rolniczej
IG	teren infrastruktury gazowniczej
IK	tereny infrastruktury gospodarki ściekami
IE	teren infrastruktury elektroenergetycznej
ZL	tereny lasu
ZE	tereny zieleni nieurządzonej
ZC	tereny cmentarzy
ZI	tereny zieleni izolacyjnej
R	tereny użytków rolnych
W	tereny wód powierzchniowych
KDS	tereny drogi publicznej klasy S (ekspresowej)
KDG	tereny drogi publicznej klasy G (główniej)
KDL	tereny dróg publicznych klasy L (lokalnych)
KDD	tereny dróg publicznych klasy D (dojazdowych)
KDP	tereny publicznych ciągów pieszo-jezdnych
KDW	tereny dróg wewnętrznych
KP	tereny publicznych placów i parkingów
KR	tereny publicznych ciągów pieszych i rowerowych



LEGENDA:

—	granica Gminy Buczkowice
- - - -	granica sieci (obrotów godzinowych)
—	granice obszarów o uciążliwym kierunku zagospodarowania

OBSZARY URBANIZACJI - kontynuacji zabudowy

M	obszary zabudowy mieszkaniowej
U	obszary zabudowy usługowej
P	obszary zabudowy aktywności gospodarczej
C	obszary oświaty
T	obszary infrastruktury technicznej
G	obszary zabudowy zagrodowej

OBSZARY URBANIZACJI - rozwoju zabudowy

(m)	obszary rozwoju zabudowy mieszkaniowej
(u)	obszary rozwoju zabudowy usługowej
(p)	obszary rozwoju zabudowy aktywności gospodarczej

OBSZARY PRZESTRZENI CHRONIONEJ

R	obszary produkcji rolniczej
Z	obszary zieleni
L	obszary lasów
W	obszary wód (pętek Zylca)

OCHRONA ZABYTKÓW

●	obiekt w rejestrze zabytków
●	obiekt w gminnej ewidencji zabytków
■	strefa "A" strefy ochrony konserwatorskiej
■	strefy "B" ościelowej, ochrony konserwatorskiej
●	stanowiska archeologiczne ze strefą ochrony "OW"

OCHRONA ŚRODOWISKA PRZYRODNICZEGO

—	granice obszaru NATURA 2000
—	granice parków krajobrazowych
—	granice stref parków krajobrazowych
—	proponowane stanowisko dokumentacyjne
▲	potwierdzone stanowiska przyrody istniejące i proponowane
▲	proponowane stanowiska przyrodniczo-krajobrazowe
—	ważniejsze korytarze ekologiczne

OBSZARY ZAGROZEŃ NATURALNYCH

—	obszary szczególnego zagrożenia powodzią Q 10%
—	obszary szczególnego zagrożenia powodzią Q 1%
—	obszary, gdzie prawdopodobieństwo wystąpienia powodzi jest niskie Q 0,2%
—	inne obszary narażone na niebezpieczeństwo powodzi
—	osuwiska (nieaktywne)
—	obszary potencjalnie zagrożone osuwaniem

OBSZARY ZASOBÓW NATURALNYCH

—	granica Głównego Zbiornika Wód Podziemnych
—	złóżka surowców i innych ceramicznych

INFRASTRUKTURA TECHNICZNA:

KDS	droga publiczna klasy "S" (ekspresowa)
KDG	drogi publiczne klasy "C" (głównie)
KDZ	drogi publiczne klasy "Z" (zbiornicze)
KDI	drogi publiczne klasy "I" (inżynierskie)
—	drogi gminne klasy "U" (dojazdowe), publiczne ciągi przodo jezdni
—	ważniejsze drogi wewnętrzne
—	ważniejsze place publiczne
—	strefy sanitarne oświaty 50m
—	sieci energetyczne wysokiego napięcia 110 kV ze strefą techniczną
—	sieci gazowe wysokiego ciśnienia DN300 ze strefą techniczną
—	przebiegająca sieć gazowa wysokiego ciśnienia DN200 ze strefą techniczną

— rzeźki wodna

wyrys ze studium Gminy Buczkowice przyjętego
 Uch. Rady Gm. Nr III/19/15 z dnia 28.01.2015 r.
 zmienionego Uch. Nr XLVII/321/22 z 30.11.2022

arkusz **S**

Na podstawie art. 20 ust. 1 ustawy z dnia 27 marca 2003 r. o planowaniu i zagospodarowaniu przestrzennym (t.j. Dz. U. z 2022 r. poz. 503 ze zm.), Rada Gminy Buczkowice rozstrzyga, co następuje:

§ 1. Przyjmuje się rozstrzygnięcie nr 1 Wójta Gminy Buczkowice wraz z uzasadnieniem, w sprawie częściowego nieuwzględnienia uwagi wymienionej w wykazie uwag w punkcie 3, oraz rozstrzyga się o jej częściowym nieuwzględnieniu.

§ 2. Przyjmuje się rozstrzygnięcie nr 2 Wójta Gminy Buczkowice wraz z uzasadnieniem, w sprawie nieuwzględnienia uwag wymienionych w wykazie uwag w punktach: 6, 7, 12, 29, 30 i 32, oraz rozstrzyga się o ich nieuwzględnieniu.

§ 3. Przyjmuje się rozstrzygnięcie nr 3 Wójta Gminy Buczkowice wraz z uzasadnieniem, w sprawie nieuwzględnienia uwagi wymienionej w wykazie uwag w punkcie 8, oraz rozstrzyga się o jej nieuwzględnieniu.

§ 4. Przyjmuje się rozstrzygnięcie nr 4 Wójta Gminy Buczkowice wraz z uzasadnieniem, w sprawie częściowego nieuwzględnienia uwag wymienionych w wykazie uwag w punktach: 9, 11 i 13, oraz rozstrzyga się o ich częściowym nieuwzględnieniu.

§ 5. Przyjmuje się rozstrzygnięcie nr 5 Wójta Gminy Buczkowice wraz z uzasadnieniem, w sprawie częściowego nieuwzględnienia uwagi wymienionej w wykazie uwag w punkcie 10, oraz rozstrzyga się o jej częściowym nieuwzględnieniu.

§ 6. Przyjmuje się rozstrzygnięcie nr 6 Wójta Gminy Buczkowice wraz z uzasadnieniem, w sprawie częściowego nieuwzględnienia uwagi wymienionej w wykazie uwag w punkcie 14, oraz rozstrzyga się o jej częściowym nieuwzględnieniu.

§ 7. Przyjmuje się rozstrzygnięcie nr 7 Wójta Gminy Buczkowice wraz z uzasadnieniem, w sprawie częściowego nieuwzględnienia uwagi wymienionej w wykazie uwag w punkcie 15, oraz rozstrzyga się o jej częściowym nieuwzględnieniu.

§ 8. Przyjmuje się rozstrzygnięcie nr 8 Wójta Gminy Buczkowice wraz z uzasadnieniem, w sprawie częściowego nieuwzględnienia uwagi wymienionej w wykazie uwag w punkcie 16, oraz rozstrzyga się o jej częściowym nieuwzględnieniu.

§ 9. Przyjmuje się rozstrzygnięcie nr 9 Wójta Gminy Buczkowice wraz z uzasadnieniem, w sprawie nieuwzględnienia uwagi wymienionej w wykazie uwag w punkcie 19, oraz rozstrzyga się o jej nieuwzględnieniu.

§ 10. Przyjmuje się rozstrzygnięcie nr 10 Wójta Gminy Buczkowice wraz z uzasadnieniem, w sprawie nieuwzględnienia uwagi wymienionej w wykazie uwag w punkcie 21, oraz rozstrzyga się o jej nieuwzględnieniu.

§ 11. Przyjmuje się rozstrzygnięcie nr 11 Wójta Gminy Buczkowice wraz z uzasadnieniem, w sprawie nieuwzględnienia uwagi wymienionej w wykazie uwag w punkcie 23, oraz rozstrzyga się o jej nieuwzględnieniu.

§ 12. Przyjmuje się rozstrzygnięcie nr 12 Wójta Gminy Buczkowice wraz z uzasadnieniem, w sprawie nieuwzględnienia uwagi wymienionej w wykazie uwag w punkcie 24, oraz rozstrzyga się o jej nieuwzględnieniu.

§ 13. Przyjmuje się rozstrzygnięcie nr 13 Wójta Gminy Buczkowice wraz z uzasadnieniem, w sprawie nieuwzględnienia uwag wymienionych w wykazie uwag w punktach 26 i 42, oraz rozstrzyga się o ich nieuwzględnieniu.

§ 14. Przyjmuje się rozstrzygnięcie nr 14 Wójta Gminy Buczkowice wraz z uzasadnieniem, w sprawie częściowego nieuwzględnienia uwagi wymienionej w wykazie uwag w punkcie 27, oraz rozstrzyga się o jej częściowym nieuwzględnieniu.

§ 15. Przyjmuje się rozstrzygnięcie nr 15 Wójta Gminy Buczkowice wraz z uzasadnieniem, w sprawie częściowego nieuwzględnienia uwagi wymienionej w wykazie uwag w punkcie 33, oraz rozstrzyga się o jej częściowym nieuwzględnieniu.

§ 16. Przyjmuje się rozstrzygnięcie nr 16 Wójta Gminy Buczkowice wraz z uzasadnieniem, w sprawie nieuwzględnienia uwagi wymienionej w wykazie uwag w punkcie 38, oraz rozstrzyga się o jej nieuwzględnieniu.

§ 17. Przyjmuje się rozstrzygnięcie nr 17 Wójta Gminy Buczkowice wraz z uzasadnieniem, w sprawie nieuwzględnienia uwag wymienionych w wykazie uwag w punktach 39 i 40, oraz rozstrzyga się o ich nieuwzględnieniu.

§ 18. Przyjmuje się rozstrzygnięcie nr 18 Wójta Gminy Buczkowice wraz z uzasadnieniem, w sprawie częściowego nieuwzględnienia uwagi wymienionej w wykazie uwag w punkcie 41, oraz rozstrzyga się o jej częściowym nieuwzględnieniu.

§ 19. Przyjmuje się rozstrzygnięcie nr 19 Wójta Gminy Buczkowice wraz z uzasadnieniem, w sprawie nieuwzględnienia uwagi wymienionej w wykazie uwag w punkcie 46, oraz rozstrzyga się o jej nieuwzględnieniu.

§ 20. Przyjmuje się rozstrzygnięcie nr 20 Wójta Gminy Buczkowice wraz z uzasadnieniem, w sprawie częściowego nieuwzględnienia uwagi wymienionej w wykazie uwag w punkcie 47, oraz rozstrzyga się o jej częściowym nieuwzględnieniu.

§ 21. Przyjmuje się rozstrzygnięcie nr 21 Wójta Gminy Buczkowice wraz z uzasadnieniem, w sprawie częściowego nieuwzględnienia uwagi wymienionej w wykazie uwag w punkcie 50, oraz rozstrzyga się o jej częściowym nieuwzględnieniu.

§ 22. Przyjmuje się rozstrzygnięcie nr 22 Wójta Gminy Buczkowice wraz z uzasadnieniem, w sprawie częściowego nieuwzględnienia uwagi wymienionej w wykazie uwag w punkcie 52, oraz rozstrzyga się o jej częściowym nieuwzględnieniu.

§ 23. Przyjmuje się rozstrzygnięcie nr 23 Wójta Gminy Buczkowice wraz z uzasadnieniem, w sprawie nieuwzględnienia uwagi wymienionej w wykazie uwag w punkcie 55, oraz rozstrzyga się o jej nieuwzględnieniu.

§ 24. Przyjmuje się rozstrzygnięcie nr 24 Wójta Gminy Buczkowice wraz z uzasadnieniem, w sprawie częściowego nieuwzględnienia uwagi wymienionej w wykazie uwag w punkcie 58, oraz rozstrzyga się o jej częściowym nieuwzględnieniu.

§ 25. Przyjmuje się rozstrzygnięcie nr 25 Wójta Gminy Buczkowice wraz z uzasadnieniem, w sprawie nieuwzględnienia uwagi wymienionej w wykazie uwag w punkcie 59, oraz rozstrzyga się o jej nieuwzględnieniu.

§ 26. Przyjmuje się rozstrzygnięcie nr 26 Wójta Gminy Buczkowice wraz z uzasadnieniem, w sprawie nieuwzględnienia uwag wymienionych w wykazie uwag w punktach: 60 i 61, oraz rozstrzyga się o ich nieuwzględnieniu.

§ 27. Rozstrzygnięcia Wójta Gminy Buczkowice, o których mowa w § 1-26 oraz wykaz uwag stanowią integralną część dokumentacji prac planistycznych sporządzanego miejscowego planu zagospodarowania przestrzennego sołectwa Rybarzowice.

Załącznik Nr 3 do uchwały Nr

Rady Gminy Buczkowice

z dnia 25 stycznia 2023 r.

**ROZSTRZYGNIĘCIE O SPOSOBIE REALIZACJI
ZAPISANYCH W MIEJSCOWYM PLANIE ZAGOSPODAROWANIA PRZESTRZENNEGO
SOŁECTWA RYBARZOWICE
INWESTYCJI Z ZAKRESU INFRASTRUKTURY TECHNICZNEJ, KTÓRE NALEŻĄ DO ZADAŃ
WŁASNYCH GMINY, ORAZ ZASADACH ICH FINANSOWANIA**

Na podstawie art. 20 ust. 1 ustawy z dnia 27 marca 2003 r. o planowaniu i zagospodarowaniu przestrzennym (t.j. Dz. U. z 2022 r. poz. 503 ze zm.), Rada Gminy Buczkowice rozstrzyga, co następuje:

§ 1. Na podstawie prognozy skutków finansowych uchwalenia planu miejscowego sporządzonej przez Wójta Gminy Buczkowice, przewiduje się w szczególności: rozbudowę dróg gminnych, budowę kanalizacji sanitarnej, budowę kanalizacji deszczowej i budowę sieci wodociągowej.

§ 2. Inwestorem zadań, o których mowa w § 1, będzie Gmina Buczkowice. Finansowanie tych zadań nastąpi z:

- 1) budżetu gminy; lub
- 2) funduszy pomocowych (dotacji i pożyczek krajowych, funduszy unijnych itp.); lub
- 3) partnerstwa publiczno-prywatnego.

§ 3. Prognoza, o której mowa w § 1, stanowi integralną część dokumentacji prac planistycznych sporządzonego miejscowego planu zagospodarowania przestrzennego sołectwa Rybarzowice.

Załącznik Nr 4 do uchwały Nr

Rady Gminy Buczkowice

z dnia 25 stycznia 2023 r.

Zalacznik4.xml

Dane przestrzenne, o których mowa w art. 67a ust. 3 i 5 ustawy z dnia 27 marca 2003 r. o planowaniu i zagospodarowaniu przestrzennym (j.t. Dz.U. z 2022 r. poz. 503 ze zm.) ujawnione zostaną po kliknięciu w ikonę.

Uzasadnienie

W związku z art. 15 ust. 1 ustawy z dnia 27 marca 2003 r. o planowaniu i zagospodarowaniu przestrzennym (j.t. Dz. U. z 2022 r. poz. 503), przedstawia się do uchwalenia projekt **miejscowego planu zagospodarowania przestrzennego sołectwa Rybarzowice**. Nowy plan miejscowy zastępuje w całości dotychczas obowiązujący miejscowy plan zagospodarowania przestrzennego sołectwa Rybarzowice przyjęty uchwałą Rady Gminy Buczkowice Nr XXXIV/226/13 z dnia 27 listopada 2013 r. (publik. Dz. Urz. Woj. Śl. poz. 7333 z dnia 9 grudnia 2013 r. ze zmianą).

Niniejszy plan miejscowy obejmuje obszar w sołectwa Rybarzowice jego w granicach administracyjnych, wyznaczony na podstawie uchwały Nr XXVII/185/21 Rady Gminy Buczkowice z dnia 27.01.2021 r. w sprawie przystąpienia do sporządzenia miejscowego planu zagospodarowania przestrzennego sołectwa Rybarzowice.

Powierzchnia obszaru objętego planem miejscowym wynosi **837,73 ha**, co stanowi 43% powierzchni gminy Buczkowice.

1. Sposób realizacji wymogów wynikających z art. 1 ust. 2-4 ustawy:

1) Zgodność z przepisami odrębnymi:

Projekt planu miejscowego nie narusza wymagań **ładu przestrzennego**, w tym urbanistyki i architektury. Rysunek planu sporządzono w technice elektronicznej (wektorowo-rastrowej) z wykorzystaniem urzędowych kopii mapy zasadniczej i mapy ewidencyjnej gromadzonych w państwowym zasobie geodezyjnym i kartograficznym prowadzonym przez Starostę Bielskiego. Z uwagi na bardzo dużą powierzchnię obszaru objętego planem miejscowym, rysunek sporządzono w skali 1:2000. Rysunek planu miejscowego sporządzono z wykorzystaniem aktualnych informacji przestrzennych zawartych w szczególności na: ortofotomapie przekazanej przez Marszałka Województwa Śląskiego, geoportalu rządowym, geoportalu powiatowym oraz geoportalach organów uzgadniających i opiniujących.

Z uwagi na bardzo dużą powierzchnię planu miejscowego, w celu umożliwienia publikacji, rysunek podzielono na odrębne arkusze. Rysunek planu miejscowego zawiera jasne i czytelne oznaczenia: granicy obszaru objętego planem miejscowym, linii rozgraniczających tereny, symboli identyfikujących tereny z numerem porządkowym, granicy sołectwa (obrębu ewidencyjnego). W celu orientacyjnym na rysunku oznaczono granice i numery działek ewidencyjnych. Oznaczenia literowe i barwne przeznaczenia terenów oznaczono na rysunku zgodnie z rozporządzeniem wykonawczym.

Na podstawie § 12 ust. 1 rozporządzenia w sprawie wymaganego zakresu projektu miejscowego planu zagospodarowania przestrzennego z dnia 17 grudnia 2021 r. (Dz. U. poz. 2404 z dnia 23 grudnia 2021 r.), do niniejszego projektu stosuje się przepisy dotychczasowe, ponieważ uchwałą o przystąpieniu do sporządzania planu miejscowego podjęto przed dniem 24 grudnia 2021 r.

Na podstawie § 12 ust. 2 rozporządzenia w sprawie wymaganego zakresu projektu miejscowego planu zagospodarowania przestrzennego z dnia 17 grudnia 2021 r. (Dz. U. poz. 2404 z dnia 23 grudnia 2021 r.), dokumentacja prac planistycznych prowadzona jest w postaci papierowej, ponieważ uchwałą o przystąpieniu do sporządzania planu miejscowego podjęto przed dniem 24 grudnia 2024 r.

Projekt planu miejscowego nie narusza **walorów architektonicznych i krajobrazowych**. Obszar planu miejscowego obejmuje blisko połowę powierzchni gminy Buczkowice w Kotlinie Żywieckiej.

W ramach obszarów zabudowy, jako przeznaczenie dominujące wyznaczono tereny zabudowy mieszkaniowej jednorodzinnej „MN i ME”. Tereny zabudowy o niskiej intensywności zabudowy „ME” wyznaczono poza głównym pasmem osadniczym. Tereny usługowe „UM, U, UA, UO, US, UK” wyznaczono w głównym paśmie osadniczym. Tereny produkcyjne „PU” wyznaczono w sąsiedztwie węzła drogi ekspresowej S1 i drogi wojewódzkiej.

W tekście planu miejscowego ustalono: zasady kształtowania przestrzeni publicznych, zasady kształtowania zabudowy i wskaźniki zagospodarowania terenu.

Linie zabudowy ustalono jako nieprzekraczalne od strony przestrzeni publicznych i dróg wewnętrznych.

W celu ochrony krajobrazu, na rysunku planu miejscowego oznaczono: strefy „K” ochrony krajobrazu kulturowego, główne osie widokowe, główne punkty widokowe oraz dominanty przestrzenne.

Projekt planu miejscowego nie narusza wymagań **ochrony środowiska**, w tym gospodarowania wodami i ochrony gruntów rolnych i leśnych.

Tereny wód powierzchniowych „W” wyznaczono na rysunku planu miejscowego w obrębie wszystkich ważniejszych potoków. Tereny te obejmują koryta, skarpy brzegowe i najbliższą otulinę biologiczną

cieków. Pozostałe cieką wodne włączono do terenów zieleni i rolnych - wyłączonych z zabudowy. W tekście planu miejscowego ustalono warunki ochrony wód powierzchniowych oraz wód podziemnych.

Na rysunku planu miejscowego wyznaczono tereny zieleni „ZE”, tereny rolne „R” i tereny lasów „ZL”, na których ustalono zakaz zabudowy. Linie rozgraniczające tereny leśne ustalono na rysunku na podstawie granic konturów istniejących użytków gruntowych oznaczonych na aktualnej mapie ewidencyjnej. Tereny lasów „ZL” w obszarze planu miejscowego głównie stanowią łągi wzdłuż potoków oraz enklawy w sąsiedztwie obszarów rolnych. Tereny zieleni „ZE” stanowią głównie łąki przyleśne, zadrzewienia i zakrzewienia śródpolne oraz otulinę biologiczną cieków, wyznaczone w oparciu o aktualną ortofotomapę. Tereny rolne „R” stanowią zarówno faktyczne użytki rolne, jak i trwałe ugory, częściowo zadrzewione w wyniku sukcesji naturalnej. W tekście planu miejscowego ustalono warunki ochrony istniejących lasów. Nie wyznaczono terenów przeznaczonych do zalesienia. W terenach rolnych dopuszcza się luźne zadrzewienia oraz uprawy plantacyjne.

Ustalone w planie miejscowym tereny wód „W”, zieleni „ZE”, tereny rolne „R” i tereny lasów „ZL” (wyłączone spod zabudowy) zapewniają ochronę siedlisk przyrodniczych i korytarzy migracyjnych. Ustalone w obszarze planu tereny chronione przed zabudową, zapewniają ciągłość siedlisk przyrodniczych i łączność korytarzy migracyjnych. Mozaikowa struktura przestrzenna użytków leśnych, rolnych oraz zabudowy umożliwia zachowanie bioróżnorodności w obszarze planu miejscowego.

Na rysunku planu miejscowego oznaczono pomnik przyrody. W tekście planu miejscowego ustalono warunki ochrony przyrody i walorów krajobrazu.

Projekt planu miejscowego nie narusza wymagań ochrony **dziedzictwa kulturowego i zabytków** oraz dóbr kultury współczesnej. Na rysunku planu oznaczono: obiekty ujęte w rejestrze zabytków, obiekty ujęte w gminnej ewidencji zabytków, stanowiska archeologiczne, strefę „A” ścisłej ochrony zabytków, strefę „B” częściowej ochrony zabytków, strefę „K” ochrony krajobrazu kulturowego, oraz strefę „OW” ochrony zabytków archeologicznych. W tekście planu miejscowego zawarto wykaz obiektów zabytkowych, oraz ustalono warunki ochrony zabytków.

Projekt planu miejscowego nie narusza wymagań ochrony **zdrowia oraz bezpieczeństwa** ludzi i mienia, ani potrzeb osób niepełnosprawnych. W tekście planu miejscowego ustalono warunki lokalizacji inwestycji mogących znacząco oddziaływać na środowisko, oraz warunki: ochrony przeciwpożarowej, ochrony przed hałasem i innymi uciążliwościami oraz ochrony zbiorowych ujęć wód.

Na rysunku planu miejscowego oznaczono obszar **szczególne zagrożenia powodzią** na podstawie map zagrożenia powodziowego sporządzonych w wyniku wstępnej oceny ryzyka powodziowego z 2018 r. według obszarów, na których prawdopodobieństwa wystąpienia powodzi Q jest wysokie i wynosi 10% (1 raz na 10 lat), oraz obszarów gdzie prawdopodobieństwo Q jest średnie i wynosi 1% (1 raz na 100 lat).

Na rysunku planu miejscowego oznaczono **obszar o niskim prawdopodobieństwie wystąpienia powodzi** na podstawie map zagrożenia powodziowego sporządzonych w wyniku wstępnej oceny ryzyka powodziowego z 2018 r. według obszarów, na których prawdopodobieństwa wystąpienia powodzi Q jest niskie i wynosi 0,2% (1 raz na 500 lat)

Na rysunku planu miejscowego oznaczono również **inne obszary narażone na niebezpieczeństwo powodzi** na podstawie analizy występowania zalewania według map historycznych i współczesnych, opracowania ekofizjograficznego. W tekście planu miejscowego ustalono ograniczenia dla zabudowy i zagospodarowania terenu w obszarach zagrożenia powodzią.

W celu wzajemnej ochrony i wykluczenia szkodliwego wpływu na otoczenie, stosownie do przepisów o cmentarzach i chowaniu zmarłych, ustalono na rysunku planu miejscowego **strefy sanitarne cmentarzy** w Ujsołach i Sobłówe, w odległościach 50m i 150m od cmentarza. W tekście planu miejscowego ustalono ograniczenia dla zabudowy i zagospodarowania terenu w strefach sanitarnych.

W celu ochrony **udokumentowanego złoża surowców ilastych ceramiki budowlanej** „Rybarzowice” (na podstawie Bilansu Zasobów Złóż Kopaliny w Polsce), na rysunku planu miejscowego ujawniono granice tego złoża. W większości powierzchni terenu złoża ustalono przeznaczenie pod użytki rolne „R” bez zabudowy, co umożliwi przyszłą eksploatację złoża.

Projekt planu miejscowego nie narusza **walorów ekonomicznych przestrzeni, ani praw własności**. W szczególności plan miejscowy zachowuje przeznaczenie budowlane ustalone w dotychczas obowiązującym planie miejscowym. Niniejszy plan miejscowy uwzględnia istniejące faktycznie tereny budowlane, nie ujęte w dotychczas obowiązującym planie. Plan miejscowy nie skutkuje roszczeniami związanymi z pozbawieniem lub poważnym ograniczeniem możliwości zabudowy lub zagospodarowania terenu.

Nowe tereny zabudowy ustalono w sąsiedztwie terenów istniejących, jako ich kontynuację. Zmniejsza to społeczne koszty rozbudowy infrastruktury technicznej, w tym dróg. Powierzchnię nowych terenów zabudowy zmniejszono do wynikającej ze złożonych wniosków społeczności lokalnej, wynikającej ze studium uwarunkowań i kierunków zagospodarowania przestrzennego gminy Buczkowice.

Projekt planu miejscowego nie narusza potrzeb **obronności i bezpieczeństwa państwa**.

Projekt planu miejscowego nie narusza potrzeb **interesu publicznego**, w tym ustaleń planu zagospodarowania przestrzennego Województwa Śląskiego. Projekt planu miejscowego nie koliduje z zadaniami rządowymi lub samorządowymi. W obszarze planu miejscowego brak jest terenów zamkniętych, uzdrowisk, pomników zagłady, terenów lub obszarów górniczych.

Projekt planu miejscowego nie narusza potrzeb w zakresie rozwoju infrastruktury technicznej. Na rysunku planu miejscowego wyznaczono linie rozgraniczające tereny dróg. Obszar planu miejscowego obsługiwany będzie przez **układ dróg** publicznych: „KDS, KDGP, KDG, KDZ, KDL, KDD i KDP”, oraz uzupełniony przez ważniejsze drogi wewnętrzne „KDW”. W celu zapewnienia bezpieczeństwa użytkowania, ustalono normatywne szerokości pasów dróg ponadlokalnych, oraz bezpieczne szerokości pasów dróg gminnych „KDL i KDD”. Z uwagi na trudne warunki terenowe i istniejące zagospodarowanie gminy wiejskiej, ustalono racjonalne szerokości pasów ciągów pieszo-jezdnych „KDP” oraz pozostałych dróg wewnętrznych. Układ komunikacyjny oznaczony na rysunku planu miejscowego, może być dodatkowo uzupełniony o inne drogi wewnętrzne, które nie zostały oznaczone na rysunku. W przypadku braku możliwości dostępu do drogi, w tekście planu miejscowego dopuszczono korzystanie z dojazdów niewydzielonych. Rysunek planu określa docelowe parametry techniczne dróg, które mogą być realizowane etapami.

Na całym obszarze planu miejscowego dopuszczono realizację sieci i urządzeń **infrastruktury technicznej**, w tym: zaopatrzenia w wodę, odprowadzenia i oczyszczania ścieków, zaopatrzenia w energię elektryczną i gaz ziemny, gospodarki odpadami, zaopatrzenia w ciepło, łączności publicznej (telekomunikacji) i melioracji. W tekście planu miejscowego ustalono zasady lokalizacji sieci i urządzeń, w tym ustalono priorytet dla budowy szerokopasmowych sieci łączności. Na rysunku planu miejscowego wyznaczono tereny infrastruktury technicznej „IK, IG i IE”: oczyszczalni i pompowni ścieków, rozdzielni gazowej i stacji GPZ. W celu informacyjnym na rysunku oznaczono linie elektroenergetyczne wysokiego napięcia ze strefą techniczną i linię gazociągu przesyłowego wysokiego ciśnienia ze strefą techniczną.

W trakcie sporządzania projektu planu miejscowego uwzględniono potrzebę zapewnienia odpowiedniej **ilości i jakości wody** do celów zaopatrzenia ludności.

W trakcie sporządzania projektu planu miejscowego uwzględniono zapewnienie dostępności osobom ze szczególnymi potrzebami, o których mowa w ustawie z dnia 19 lipca 2019 r. o zapewnianiu dostępności osobom ze szczególnymi potrzebami, zgodnie z **uniwersalnym projektowaniem**.

W trakcie sporządzania planu miejscowego zapewniono **udział społeczeństwa**, w tym przy użyciu środków elektronicznych. Przed przystąpieniem do sporządzania planu oraz w terminie od 27.01.2021 r. do 31.03.2021 r. przyjęto 145 wniosków do planu. W trakcie sporządzania projektu planu rozpatrzono złożone wnioski. W terminie od 01.09.2022 r. do 30.09.2022 r. projekt planu został wyłożony do publicznego wglądu, w tym na stronie BIP Urzędu Gminy. W dniu 16.09.2022 r. przeprowadzono dyskusję publiczną nad rozwiązaniami przyjętymi w projekcie planu. Protokół z dyskusji publicznej wyłożono do publicznego wglądu. W terminie od 01.09.2022 r. do 31.10.2022 r. przyjęto 61 uwag do projektu planu. Wykaz uwag i rozstrzygnięcia Wójta zostały włączone do dokumentacji planistycznej. Uwagi nieuwzględnione przez Wójta Gminy podlegały rozpatrzeniu przez Radę Gminy. Sposób rozpatrzenia uwag przez Radę Gminy stanowi załącznik do uchwały w sprawie planu miejscowego i podlega publikacji.

W trakcie sporządzania planu miejscowego zachowano **jawność i przejrzystość** procedury planistycznej przy uwzględnieniu ochrony danych osobowych. Ogłoszenia i obwieszczenia opublikowano zgodnie z przepisami. Wszelkie pisma i dowody zgromadzono w dokumentacji prac planistycznych, przekazanej do oceny nadzorczej Wojewody Śląskiego.

W trakcie sporządzania projektu planu miejscowego przeprowadzono strategiczną **ocenę oddziaływania na środowisko**. Projekt planu miejscowego został pozytywnie uzgodniony i zaopiniowany przez wymagane organy i jednostki.

2) Określając kompleksowo przeznaczenie terenów dla obszarów zabudowy i obszarów rolnych w gminie Ujszoły, Wójt Gminy zważył interes publiczny i interesy prywatne, zmierzające do ochrony istniejącego stanu zagospodarowania terenu, jak i zmian w tym zakresie, a także analizy ekonomiczne, środowiskowe i społeczne. Sporządzony projekt planu stanowi racjonalny kompromis pomiędzy licznymi nie zawsze zgodnymi interesami.

2. Zgodność z wynikami analizy, o której mowa w art. 32 ust. 1 ustawy:

Rada Gminy Buczkowice przyjęła uchwałę Nr XXVI/183/21 z dnia 27 stycznia 2021 r. w sprawie aktualności studium uwarunkowań i kierunków zagospodarowania przestrzennego gminy Buczkowice.

Na podstawie wyników analizy sporządzonej przez Wójta Gminy Buczkowice w listopadzie 2020 r. uznano, że studium uwarunkowań i kierunków zagospodarowania przestrzennego gminy Buczkowice przyjęte uchwałą Rady Gminy Buczkowice Nr III/19/15 z dnia 28 stycznia 2015 r., zmienione uchwałą Rady Gminy Nr XI/91/19 z dnia 30 października 2019 r., było w części nieaktualne i wymagało zmiany w części dotyczącej kierunków zagospodarowania przestrzennego sołectwa Rybarzowice oraz odpowiednio w części dotyczącej uwarunkowań zagospodarowania przestrzennego dla obszaru całej gminy. Uchwałą nr XLVII/321/22 z dnia 30.11.2022 r. Rada Gminy Buczkowice zmieniła studium. Uchwalenie i ocena prawna zmiany studium nastąpiły przed uchwaleniem niniejszego planu miejscowego.

3. Wpływ na finanse publiczne, w tym budżet gminy:

Sporządzono Prognozę skutków finansowych uchwalenia planu miejscowego, która w dalszej perspektywie wskazuje na przewagę przychodów na wydatkami w budżecie Gminy Buczkowice. W celu równoważenia skutków finansowych, w planie miejscowym ustalono stawkę procentową opłaty od wzrostu wartości nieruchomości w racjonalnej wysokości 15%, co stanowi średnią stawkę z dopuszczonych przepisami.

urbanista, mgr inż. arch. Marcin Ulewicz

**UCHWAŁA NR //23
RADY GMINY BUCZKOWICE**

z dnia 25 stycznia 2023 r.

w sprawie zmiany Wieloletniej Prognozy Finansowej Gminy Buczkowice

Na podstawie art. 226, art. 227, art. 228, art. 230 ust. 6, art. 231 ust. 1 i art. 243 ustawy z dnia 27 sierpnia 2009 r. o finansach publicznych (t. j. Dz. U. z 2022 r., poz. 1634 ze zm.) oraz art. 18 ust. 2 pkt 15 ustawy z dnia 8 marca 1990 r. o samorządzie gminnym (t.j. Dz.U. z 2023 r. poz. 40)

**Rada Gminy Buczkowice
uchwala, co następuje:**

§ 1. W Uchwale Nr XLVIII/330/22 Rady Gminy Buczkowice z dnia 29 grudnia 2022 r. w sprawie uchwalenia Wieloletniej Prognozy Finansowej Gminy Buczkowice wprowadza się następujące zmiany:

- 1) załącznik nr 1 otrzymuje brzmienie jak w załączniku nr 1 do niniejszej uchwały,
- 2) załącznik nr 2 otrzymuje brzmienie jak w załączniku nr 2 do niniejszej uchwały,
- 3) załącznik nr 3 otrzymuje brzmienie jak w załączniku nr 3 do niniejszej uchwały.

§ 2. Wykonanie uchwały powierza się Wójtowi Gminy Buczkowice.

§ 3. Uchwała wchodzi w życie z dniem podjęcia.

Przewodniczący Rady

Jerzy Foltyniak

UZASADNIENIE

Zmiana Wieloletniej Prognozy Finansowej jest wynikiem zmiany planu finansowego zaproponowaną zmianą budżetu gminy Buczkowice na rok 2023.

Załącznik nr 1 do uchwały nr //23 Rady Gminy Buczkowice z dnia 23 stycznia 2023 r. w sprawie Prognoza Finansowa na lata 2023-2034 wraz z prognozą kwoty długu i spłat zobowiązań na lata 2023-2034.

Lp.	Wyszczególnienie	2023	2024	2025	2026	2027	2028	2029	2030	2031	2032	2033	2034
1	Dochody ogółem	63 378 222,94	58 345 942,00	59 621 941,00	59 966 973,00	59 858 471,00	61 572 771,00	63 280 207,00	64 977 429,00	66 720 192,00	68 448 958,00	70 222 522,00	71 978 086,00
1.1	Dochody bieżące, z tego:	49 186 622,94	54 870 942,00	56 571 941,00	58 191 973,00	59 858 471,00	61 572 771,00	63 280 207,00	64 977 429,00	66 720 192,00	68 448 958,00	70 222 522,00	71 978 086,00
1.1.1	dochody z tytułu udziału we wpływach z podatku dochodowego od osób fizycznych	10 539 880,00	10 866 616,00	11 203 481,00	11 528 382,00	11 862 705,00	12 206 723,00	12 548 511,00	12 887 321,00	13 235 279,00	13 579 396,00	13 932 460,00	14 280 772,00
1.1.2	dochody z tytułu udziału we wpływach z podatku dochodowego od osób prawnych	1 611 531,00	1 661 488,00	1 712 994,00	1 762 671,00	1 813 788,00	1 866 388,00	1 918 647,00	1 970 450,00	2 023 652,00	2 076 267,00	2 130 250,00	2 183 506,00
1.1.3	z subwencji ogólnej	16 192 841,00	20 194 819,00	20 820 858,00	21 424 663,00	22 045 978,00	22 685 311,00	23 320 500,00	23 950 154,00	24 596 808,00	25 236 325,00	25 892 469,00	26 539 781,00
1.1.4	z tytułu dotacji i środków przeznaczonych na cele bieżące	4 599 062,94	4 984 246,00	5 138 758,00	5 267 227,00	5 398 908,00	5 533 881,00	5 672 228,00	5 814 034,00	5 959 385,00	6 108 370,00	6 261 079,00	6 417 606,00
1.1.5	pozostałe dochody bieżące, w tym:	16 243 308,00	17 163 773,00	17 695 850,00	18 209 030,00	18 737 092,00	19 280 468,00	19 820 321,00	20 355 470,00	20 905 068,00	21 448 600,00	22 006 264,00	22 556 421,00
1.1.5.1	z podatku od nieruchomości	6 333 242,00	7 029 573,00	7 247 490,00	7 457 667,00	7 673 939,00	7 896 483,00	8 117 585,00	8 336 760,00	8 561 853,00	8 784 461,00	9 012 857,00	9 238 178,00
1.2	Dochody majątkowe, w tym:	14 191 600,00	3 475 000,00	3 050 000,00	1 775 000,00	0,00	0,00	0,00	0,00	0,00	0,00	0,00	0,00
1.2.1	ze sprzedaży majątku	0,00	0,00	0,00	0,00	0,00	0,00	0,00	0,00	0,00	0,00	0,00	0,00
1.2.2	z tytułu dotacji oraz środków przeznaczonych na inwestycje	14 191 600,00	3 475 000,00	3 050 000,00	1 775 000,00	0,00	0,00	0,00	0,00	0,00	0,00	0,00	0,00
2	Wydatki ogółem	78 494 098,17	57 545 702,00	58 799 181,00	59 173 421,00	59 137 619,00	60 851 919,00	62 559 355,00	64 336 577,00	66 118 840,00	68 222 687,47	70 015 651,00	71 955 586,00
2.1	Wydatki bieżące, w tym:	52 930 560,02	51 922 699,00	53 502 492,00	54 812 011,00	56 156 404,00	57 536 063,00	58 950 755,00	60 402 554,00	61 892 951,00	63 427 294,00	65 006 222,00	66 627 843,00
2.1.1	na wynagrodzenia i składki od nich naliczane	27 035 854,00	27 232 883,00	28 077 102,00	28 779 030,00	29 498 506,00	30 235 969,00	30 991 868,00	31 766 665,00	32 560 832,00	33 374 853,00	34 209 224,00	35 064 455,00
2.1.2	z tytułu poręczeń i gwarancji, w tym:	0,00	0,00	0,00	0,00	0,00	0,00	0,00	0,00	0,00	0,00	0,00	0,00
2.1.2.1	gwarancje i poręczenia podlegające wyłączeniu z limitu spłaty zobowiązań, o którym mowa w art. 243 ustawy	0,00	0,00	0,00	0,00	0,00	0,00	0,00	0,00	0,00	0,00	0,00	0,00
2.1.3	wydatki na obsługę długu, w tym:	350 000,00	176 305,00	151 960,00	127 715,00	105 000,00	83 374,00	61 749,00	41 323,00	22 689,00	10 275,00	3 778,00	338,00
2.1.3.1	odsetki i dyskonto podlegające wyłączeniu z limitu spłaty zobowiązań, o którym mowa w art. 243 ustawy, w terminie nie dłuższym niż 90 dni po zakończeniu programu, projektu lub zadania i otrzymaniu refundacji z tych środków (bez odsetek i dyskonta od zobowiązań na wkład krajowy)	0,00	0,00	0,00	0,00	0,00	0,00	0,00	0,00	0,00	0,00	0,00	0,00
2.1.3.2	odsetki i dyskonto podlegające wyłączeniu z limitu spłaty zobowiązań, o którym mowa w art. 243 ustawy, z tytułu zobowiązań zaciągniętych na wkład krajowy	0,00	0,00	0,00	0,00	0,00	0,00	0,00	0,00	0,00	0,00	0,00	0,00
2.1.3.3	pozostałe odsetki i dyskonto podlegające wyłączeniu z limitu spłaty zobowiązań, o którym mowa w art. 243 ustawy	0,00	0,00	0,00	0,00	0,00	0,00	0,00	0,00	0,00	0,00	0,00	0,00
2.2	Wydatki majątkowe, w tym:	25 563 538,15	5 623 003,00	5 296 689,00	4 361 410,00	2 981 215,00	3 315 856,00	3 608 600,00	3 934 023,00	4 225 889,00	4 795 393,47	5 009 429,00	5 327 743,00
2.2.1	Inwestycje i zakupy inwestycyjne, o których mowa w art. 236 ust. 4 pkt 1 ustawy, w tym:	25 563 538,15	5 623 003,00	5 296 689,00	4 361 410,00	2 981 215,00	3 315 856,00	3 608 600,00	3 934 023,00	4 225 889,00	4 795 393,47	5 009 429,00	5 327 743,00
2.2.1.1	wydatki o charakterze dotacyjnym na inwestycje i zakupy inwestycyjne	0,00	0,00	0,00	0,00	0,00	0,00	0,00	0,00	0,00	0,00	0,00	0,00
3	Wynik budżetu	-15 115 875,23	800 240,00	822 760,00	793 552,00	720 852,00	720 852,00	720 852,00	640 852,00	601 352,00	226 270,53	206 871,00	22 500,00
3.1	Kwota prognozowanej nadwyżki budżetu przeznaczana na spłatę kredytów, pożyczek i wykup papierów wartościowych	0,00	800 240,00	822 760,00	793 552,00	720 852,00	720 852,00	720 852,00	640 852,00	601 352,00	226 270,53	206 871,00	22 500,00
4	Przychody budżetu	15 769 763,23	0,00	0,00	0,00	0,00	0,00	0,00	0,00	0,00	0,00	0,00	0,00
4.1	Kredyty, pożyczki, emisja papierów wartościowych, w tym:	1 324 539,00	0,00	0,00	0,00	0,00	0,00	0,00	0,00	0,00	0,00	0,00	0,00
4.1.1	na pokrycie deficytu budżetu	1 324 539,00	0,00	0,00	0,00	0,00	0,00	0,00	0,00	0,00	0,00	0,00	0,00
4.2	Nadwyżka budżetowa z lat ubiegłych, w tym:	14 445 224,23	0,00	0,00	0,00	0,00	0,00	0,00	0,00	0,00	0,00	0,00	0,00
4.2.1	na pokrycie deficytu budżetu	13 791 336,23	0,00	0,00	0,00	0,00	0,00	0,00	0,00	0,00	0,00	0,00	0,00
4.3	Wolne środki, o których mowa w art. 217 ust. 2 pkt 6 ustawy, w tym:	0,00	0,00	0,00	0,00	0,00	0,00	0,00	0,00	0,00	0,00	0,00	0,00
4.3.1	na pokrycie deficytu budżetu	0,00	0,00	0,00	0,00	0,00	0,00	0,00	0,00	0,00	0,00	0,00	0,00
4.4	Spłaty udzielonych pożyczek w latach ubiegłych, w tym:	0,00	0,00	0,00	0,00	0,00	0,00	0,00	0,00	0,00	0,00	0,00	0,00
4.4.1	na pokrycie deficytu budżetu	0,00	0,00	0,00	0,00	0,00	0,00	0,00	0,00	0,00	0,00	0,00	0,00
4.5	Inne przychody niezwiązane z zaciągnięciem długu, w tym:	0,00	0,00	0,00	0,00	0,00	0,00	0,00	0,00	0,00	0,00	0,00	0,00
4.5.1	na pokrycie deficytu budżetu	0,00	0,00	0,00	0,00	0,00	0,00	0,00	0,00	0,00	0,00	0,00	0,00
5	Rozchody budżetu	653 888,00	800 240,00	822 760,00	793 552,00	720 852,00	720 852,00	720 852,00	640 852,00	601 352,00	226 270,53	206 871,00	22 500,00

Załącznik nr 2 do uchwały nr //23 Rady Gminy Buczkowice z dnia 25 stycznia 2023 r. wykaz przedsięwzięć do wieloletniej Prognozy Finansowej na lata 2023-2034

Lp.	Nazwa i cel	Jednostka	Od	Do	Nakłady	2023	2024	2025	2026	Limit
1	Przedsięwzięcia razem				48 229 600,03	25 754 330,17	5 300 000,00	5 100 000,00	2 600 000,00	38 754 330,17
1.a	- wydatki bieżące				820 435,50	510 792,02	0,00	0,00	0,00	510 792,02
1.b	- wydatki majątkowe				47 409 164,53	25 243 538,15	5 300 000,00	5 100 000,00	2 600 000,00	38 243 538,15
1.1	Wydatki na programy, projekty lub zadania związane z programami realizowanymi z udziałem środków, o których mowa w art.5 ust.1 pkt 2 i 3 ustawy z dnia 27 sierpnia 2009.r. o finansach publicznych (Dz.U.Nr 157, poz.1240,z późn.zm.):				13 462 214,12	4 877 571,02	3 500 000,00	3 000 000,00	1 500 000,00	12 877 571,02
1.1.1	- wydatki bieżące				650 435,50	430 792,02	0,00	0,00	0,00	430 792,02
1.1.1.1	"Równaj do najlepszych". Wsparcie Szkoły Podstawowej w Kalnej. - Indywidualizacja nauczania i wychowania w Gminie Buczkowice.	SZKOŁA PODSTAWOWA IM. JERZEGO KUKUCZKI W KALNEJ	2022	2023	237 369,56	186 967,28	0,00	0,00	0,00	186 967,28
1.1.1.2	Psychoedukacja, Rozwój, Wsparcie - Silny Ty - Psychoedukacja, Rozwój, Wsparcie świadczone przez Gminny Ośrodek Pomocy Społecznej w Buczkowicach.	GMINNY OŚRODEK POMOCY SPOŁECZNEJ W BUCZKOWICACH	2022	2023	385 713,00	216 471,80	0,00	0,00	0,00	216 471,80
1.1.1.3	Wsparcie dla uczniów z Ukrainy. - Indywidualizacja nauczania, lepszy dostęp do edukacji uczniów z Ukrainy.	CENTRUM USŁUG WSPÓLNYCH W BUCZKOWICACH	2022	2023	27 352,94	27 352,94	0,00	0,00	0,00	27 352,94
1.1.2	- wydatki majątkowe				12 811 778,62	4 446 779,00	3 500 000,00	3 000 000,00	1 500 000,00	12 446 779,00
1.1.2.1	Budowa i rozbudowa sieci wodociągowej w Gminie Buczkowice - poprawa warunków życia mieszkańców	WÓJT GMINY BUCZKOWICE	2018	2026	10 350 000,00	3 000 000,00	3 000 000,00	3 000 000,00	1 000 000,00	10 000 000,00
1.1.2.2	Budowa i rozbudowa sieci kanalizacji sanitarnej w Gminie Buczkowice - poprawa warunków życia mieszkańców	WÓJT GMINY BUCZKOWICE	2019	2026	1 900 000,00	900 000,00	500 000,00	0,00	500 000,00	1 900 000,00
1.1.2.3	Cyfrowa Gmina - Rozwój cyfrowy JST oraz wzmocnienie cyfrowej odporności na zagrożenia	WÓJT GMINY BUCZKOWICE	2022	2023	361 778,62	346 779,00	0,00	0,00	0,00	346 779,00
1.1.2.4	Zakup wyposażenia na potrzeby zwiększenia dostępności do kultury w Gminie Buczkowice - Poprawa infrastruktury kulturalnej	WÓJT GMINY BUCZKOWICE	2022	2023	200 000,00	200 000,00	0,00	0,00	0,00	200 000,00
1.2	Wydatki na programy, projekty lub zadania związane z umowami partnerstwa publiczno-prywatnego:				0,00	0,00	0,00	0,00	0,00	0,00
1.2.1	- wydatki bieżące				0,00	0,00	0,00	0,00	0,00	0,00
1.2.2	- wydatki majątkowe				0,00	0,00	0,00	0,00	0,00	0,00
1.3	Wydatki na programy, projekty lub zadania pozostałe (inne niż wymienione w pkt 1.1 i 1.2):				34 767 385,91	20 876 759,15	1 800 000,00	2 100 000,00	1 100 000,00	25 876 759,15
1.3.1	- wydatki bieżące				170 000,00	80 000,00	0,00	0,00	0,00	80 000,00
1.3.1.1	Usuwanie wyrobów zawierających azbest w Gminie Buczkowice na lata 2022-2023 - Poprawa warunków życia mieszkańców.	WÓJT GMINY BUCZKOWICE	2022	2023	170 000,00	80 000,00	0,00	0,00	0,00	80 000,00
1.3.2	- wydatki majątkowe				34 597 385,91	20 796 759,15	1 800 000,00	2 100 000,00	1 100 000,00	25 796 759,15
1.3.2.1	Budowa zaplecza boiska ogólnodostępnego w Kalnej. - Poprawa infrastruktury sportowej	WÓJT GMINY BUCZKOWICE	2015	2024	370 000,00	0,00	300 000,00	0,00	0,00	300 000,00
1.3.2.2	Projekt budowy chodnika wzdłuż drogi wojewódzkiej nr 942 w Buczkowicach. - Poprawa infrastruktury drogowej.	WÓJT GMINY BUCZKOWICE	2020	2023	130 380,00	130 380,00	0,00	0,00	0,00	130 380,00
1.3.2.3	Budowa kaplicy cmentarnej z częścią socjalną i sanitarną na cmentarzu komunalnym w Rybarzowicach - Cel społeczny	WÓJT GMINY BUCZKOWICE	2014	2026	300 000,00	0,00	100 000,00	100 000,00	100 000,00	300 000,00
1.3.2.4	Budowa sali gimnastycznej przy szkole w Kalnej - Poprawa infrastruktury sportowej	WÓJT GMINY BUCZKOWICE	2019	2026	6 110 000,00	0,00	1 000 000,00	1 000 000,00	1 000 000,00	3 000 000,00
1.3.2.5	Przebudowa dróg gminnych - Poprawa infrastruktury drogowej.	WÓJT GMINY BUCZKOWICE	2019	2025	2 100 000,00	200 000,00	200 000,00	1 000 000,00	0,00	1 400 000,00

Lp.	Nazwa i cel	Jednostka	Od	Do	Nakłady	2023	2024	2025	2026	Limit
1.3.2.6	Projekt oraz budowa chodnika wzdłuż drogi wojewódzkiej nr 942 w Buczkowicach - dotacja celowa dla Województwa Śląskiego na realizację inwestycji. - Poprawa infrastruktury drogowej.	WÓJT GMINY BUCZKOWICE	2020	2023	130 380,00	130 380,00	0,00	0,00	0,00	130 380,00
1.3.2.7	Program Ograniczania Niskiej Emisji w Gminie Buczkowice na lata 2021-2023 etap IV. - ochrona środowiska naturalnego	WÓJT GMINY BUCZKOWICE	2021	2023	1 004 000,00	206 000,00	0,00	0,00	0,00	206 000,00
1.3.2.8	Budowa stacjonarnego punktu selektywnej zbiórki odpadów komunalnych w Gminie Buczkowice. - Poprawa warunków życia mieszkańców.	WÓJT GMINY BUCZKOWICE	2021	2023	3 662 632,00	3 640 000,00	0,00	0,00	0,00	3 640 000,00
1.3.2.9	Budowa drogi ul. Jagodowej w Buczkowicach. - Poprawa infrastruktury drogowej.	WÓJT GMINY BUCZKOWICE	2021	2023	5 891 993,91	5 861 999,15	0,00	0,00	0,00	5 861 999,15
1.3.2.10	Budowa drogi gminnej ul. Południowej w Godziszce - Poprawa infrastruktury drogowej.	WÓJT GMINY BUCZKOWICE	2021	2024	5 128 000,00	5 128 000,00	0,00	0,00	0,00	5 128 000,00
1.3.2.11	Budowa sieci wodociągowej w Gminie Buczkowice - Poprawa warunków życia mieszkańców.	WÓJT GMINY BUCZKOWICE	2022	2023	4 070 000,00	0,00	0,00	0,00	0,00	0,00
1.3.2.12	Budowa sieci wodociągowej w Gminie Buczkowice - etap I - Poprawa warunków życia mieszkańców.	WÓJT GMINY BUCZKOWICE	2022	2023	5 000 000,00	5 000 000,00	0,00	0,00	0,00	5 000 000,00
1.3.2.13	Budowa sieci wodociągowej w Gminie Buczkowice (w tym projekt). - Poprawa warunków życia mieszkańców.	WÓJT GMINY BUCZKOWICE	2023	2024	150 000,00	50 000,00	100 000,00	0,00	0,00	150 000,00
1.3.2.14	Odnawialne źródła energii na potrzeby Gminy Buczkowice (z UPDOF) - Ochrona środowiska naturalnego.	WÓJT GMINY BUCZKOWICE	2023	2024	550 000,00	450 000,00	100 000,00	0,00	0,00	550 000,00

Objaśnienia przyjętych wartości – kwot prognozowanych w budżetach na lata 2023-2034.

Wprowadzone zmiany w dochodach i wydatkach w miesiącu styczniu 2023 r. na podstawie Zarządzeń Wójta Gminy zmieniają załącznik nr 1.

Zmiany wynikające z uchwały w sprawie zmiany budżetu Gminy Buczkowice z miesiąca stycznia 2023 r.

1. Zwiększa się dochody o kwotę 14.280,00 zł ze środków z Funduszu Przeciwdziałania COVID-19 oraz wydatki o kwotę 14.280,00 zł na realizację wypłat "Dodatku dla gospodarstw domowych z tytułu wykorzystywania niektórych źródeł ciepła".
2. Zwiększa się dochody o kwotę 32.640,00 zł ze środków z Funduszu Przeciwdziałania COVID-19 oraz wydatki o kwotę 32.640,00 zł na realizację wypłat "Dodatku elektrycznego".
3. Zwiększa się dochody i wydatki budżetu gminy o kwotę 27.352,94 zł w związku z uruchomieniem projektu unijnego ze środków Europejskiego Funduszu Społecznego w ramach Regionalnego Programu Operacyjnego Województwa Śląskiego: "Wsparcie dla uczniów z Ukrainy" . Zadanie realizowane przez CUW w Buczkowicach.
4. W związku z wpływem na konto bankowe środków w grudniu 2022 na zadanie "Równaj do najlepszych" wsparcie Szkoły Podstawowej w Kalnej, zmniejsza się dochody a zwiększa przychody na realizację w/w zadania. Uzupelnia się wydatki w 2023 na zadanie o kwotę 2.228,28 zł czyli o niezrealizowane środki po stronie wydatków w 2022 r. Zadanie realizowane z Europejskiego Funduszu Społecznego w Ramach Regionalnego Programu Operacyjnego Województwa Śląskiego. Ogólna wartość projektu w 2023 r. to kwota 186.967,28 zł w tym dofinansowanie ze środków europejskich 176.114,79 zł, dotacja krajowa 10.362,61 zł, wkład własny pieniężny 489,88 zł. Realizacja projektu od dnia 31.08.2022 do dnia 31.07.2023 r.
5. Uzupelnia się wydatki w 2023 na zadanie "Psychoedukacja, Rozwój, Wsparcie - Silny Ty" realizowane przez Gminny Ośrodek Pomocy Społecznej w Buczkowicach o kwotę 33.252,80 zł czyli o niezrealizowane środki po stronie wydatków w 2022. Zadanie realizowane z Europejskiego Funduszu Społecznego w Ramach Regionalnego Programu Operacyjnego Województwa Śląskiego. Ogólna wartość projektu w 2023 r. to kwota 216.471,80 zł w tym dofinansowanie ze środków europejskich 197.850,57 zł, dotacja krajowa 18.621,23 zł.
6. Zwiększa się wydatki bieżące o kwotę 100.000,00 zł na obsługę długu – odsetek od pożyczek z Wojewódzkiego Funduszu Ochrony Środowiska i Gospodarki Wodnej. Plan wydatków na ten cel wyniesie 350.000,00 zł.
7. Zwiększa się wydatki budżetu gminy na realizację inwestycji: „Budowa drogi ul. Jagodowej w Buczkowicach” o kwotę 5,15 zł w związku z naliczonymi odsetkami.

Dochody bieżące:

- ujęto środki bezzwrotne z Funduszy Strukturalnych UE i Budżetu Państwa jako wkład krajowy w kwocie 27.352,94 zł w 2023 r.

W roku budżetowym przychody zaplanowano na poziomie 15 769 763,23 zł. Przychody Gminy Buczkowice w 2023 r. obejmują:

1. Nadwyżkę z lat ubiegłych w wysokości 8.855.497,35 zł.
2. Przychody w 2023 r. z niewykorzystanych środków pieniężnych na rachunku bieżącym budżetu pozostających na 31.12.2022 r. a wynikających z rozliczenia środków określonych w art.5 ust.1 pkt 2 i dotacji na realizację programu, projektu lub zadania finansowanego z udziałem tych środków w kwocie 727.727,82 zł, finansują realizację zadań:

-,Cyfrowa Gmina", wpływ na dochody budżetu gminy w roku 2022 całej kwoty na realizację zadania w wysokości 324.778,62 zł natomiast po stronie wydatkowej realizacja zadania w 2023 w w/w wysokości.

-"Psychoedukacja, Rozwój, Wsparcie – Silny Ty" wpływ na dochody budżetu gminy w roku 2022 całej kwoty na realizację zadania w wysokości 385.712,85 zł natomiast po stronie wydatkowej realizacja zadania w latach 2022 w kwocie 169.241,05 zł oraz 2023 w wysokości 216.471,80 zł.

-,Równaj do najlepszych" wpływ na dochody budżetu gminy w roku 2022 całej kwoty na realizację zadania w wysokości 236.878,87 zł natomiast po stronie wydatkowej realizacja zadania w latach 2022 w kwocie 50.401,47 zł oraz 2023 w wysokości 186.477,40 zł.

- Przychody z niewykorzystanych środków pieniężnych na rachunku bieżącym budżetu wynikające z rozliczenia dochodów i wydatków nimi finansowanych związanych ze szczególnymi zasadami wykonania budżetu określonymi w odrębnych ustawach wprowadzono do przychodów budżetu w wysokości 4.861.999,06 zł. Uzyskane dofinansowanie z Rządowego Funduszu Inwestycji Lokalnych Funduszu przeciwdziałania COVID-19 dla **gmin górskich** wynosi 4.861.999,06 zł i jest przeznaczone na zadanie inwestycyjne: „Budowa drogi ul. Jagodowej w Buczkowicach”, które zostanie zrealizowane w 2023 r. (w tym kwota 9,06 z tytułu naliczonych i przypisanych odsetek do dnia 31.12.2022).

Objaśnienia po uwzględnieniu w/w zmian:

Obowiązek sporządzenia Wieloletniej Prognozy Finansowej jest jedną z zasadniczych zmian wprowadzonych ustawą z dnia 27 sierpnia 2009 roku odnoszących się do zagadnień gospodarki finansowej jednostek samorządu terytorialnego. Regulacja ta stwarza możliwość kompleksowej analizy sytuacji finansowej jednostki oraz możliwość oceny podejmowanych przedsięwzięć z perspektywy ich znaczenia dla samorządu. W zamyśle prawodawcy wieloletnia prognoza finansowa jednostki samorządu terytorialnego ma być instrumentem nowoczesnego zarządzania finansami publicznymi.

W Wieloletniej Prognozie Finansowej Gminy Buczkowice zastosowano wzory załączników (załącznik nr 1 oraz załącznik nr 2 do uchwały) zgodnie z Rozporządzeniem Ministra Finansów z dnia 10 stycznia 2013 roku w sprawie wieloletniej prognozy finansowej jednostki samorządu terytorialnego (t.j. Dz. U. 2021 poz. 83).

Podstawą opracowania Wieloletniej Prognozy Finansowej Gminy Buczkowice jest projekt uchwały budżetowej na 2023 rok, wartości planowane na koniec III kwartału 2022 roku, planowane wykonanie za 2022 r., dane sprawozdawcze z wykonania budżetu Gminy Buczkowice za lata 2021 i 2020 oraz Wytyczne Ministra Finansów dotyczące stosowania jednolitych wskaźników makroekonomicznych, będących podstawą oszacowania skutków finansowych projektowanych ustaw (aktualizacja – 3 października 2022 r.). W kolumnie pomocniczej dotyczącej przewidywanego wykonania w 2022 roku wprowadzono wartości, przewidywanego rzeczywistego wykonania budżetu w 2022 r.

Art. 227 ust. 1 ustawy z dnia 27 sierpnia 2009 roku o finansach publicznych (t.j. Dz. U. z 2022 r. poz. 1634 z późn. zm.) zakłada, iż wieloletnia prognoza finansowa obejmuje okres roku budżetowego oraz co najmniej trzech kolejnych lat budżetowych. Z ust. 2 powołanego artykułu wynika, iż prognozę kwoty długu, stanowiącą integralną część wieloletniej prognozy finansowej, sporządza się na okres, na który zaciągnięto lub planuje się zaciągnąć zobowiązanie.

Na dzień podjęcia uchwały, spłatę zobowiązań przewiduje się do roku 2034. Kwoty wydatków wynikające z limitów wydatków na przedsięwzięcia nie wykraczają poza okres prognozy kwoty długu. W związku z powyższym, Wieloletnia Prognoza Finansowa Gminy Buczkowice została przygotowana na lata 2023-2034.

Założenia makroekonomiczne

Przy opracowaniu prognozy pozycji budżetowych Gminy Buczkowice wykorzystano trzy podstawowe mierniki koniunktury gospodarczej – dynamikę realnej PKB, dynamikę średniorocznej inflacji (CPI) oraz dynamikę realnego wynagrodzenia brutto w gospodarce narodowej. Na ich podstawie oszacowano wartości dochodów i wydatków Gminy Buczkowice, co dzięki konstrukcji i zaawansowanym metodom dokonywania obliczeń, pozwoli realizować w przyszłości właściwą politykę finansową jednostki.

Zgodnie z zaleceniami Ministra Finansów, prognozę wskazanych pozycji oparto o Wytyczne dotyczące stosowania jednolitych wskaźników makroekonomicznych będących podstawą oszacowania skutków finansowych projektowanych ustaw. Ostatnia dostępna aktualizacja ww. wytycznych miała miejsce 3 października 2022 r., a dane wynikające z powołanego dokumentu prezentuje tabela poniżej.

Tabela 1. Dane makroekonomiczne przyjęte do wyliczeń prognozy

Rok	Dynamika realna PKB	Dynamika średnioroczna inflacji (CPI)	Dynamika realnego wynagrodzenia brutto w gospodarce narodowej
2024	3,10%	4,80%	3,30%
2025	3,10%	3,10%	3,70%
2026	2,90%	2,50%	3,50%
2027	2,90%	2,50%	3,00%
2028	2,90%	2,50%	2,90%
2029	2,80%	2,50%	2,90%
2030	2,70%	2,50%	2,90%
2031	2,70%	2,50%	2,90%
2032	2,60%	2,50%	2,90%
2033	2,60%	2,50%	2,80%
2034	2,50%	2,50%	2,80%

Źródło: Wytyczne dotyczące stosowania jednolitych wskaźników makroekonomicznych będących podstawą oszacowania skutków finansowych projektowanych ustaw. Aktualizacja – 3 października 2022 r. (www.mf.gov.pl), Warszawa 2022.

Prognozę oparto o następujące założenia:

- dla roku 2023 przyjęto wartości wynikające z projektu budżetu;
- dla lat 2024-2034 prognozę wykonano poprzez indeksację o wskaźniki: dynamiki średniorocznej inflacji (CPI), dynamiki realnej PKB oraz dynamiki realnej wynagrodzeń brutto w gospodarce narodowej.

Podzielenie prognozy w powyższy sposób pozwala na realną ocenę możliwości inwestycyjno-kredytowych Gminy Buczkowice.

Zgodnie z przyjętym założeniem, dochody i wydatki bieżące w roku 2023 uwzględnione w WPF wynikają z wartości zawartych w projekcie budżetu na 2023 rok. Od 2024 roku dochody i wydatki bieżące ustalono za pomocą wskaźników inflacji, wskaźnika dynamiki PKB oraz wskaźnika dynamiki realnej wynagrodzeń brutto. W tym celu, posłużono się metodą indeksacji wartości bazowych o odpowiednio przypisany dla każdej kategorii budżetowej wskaźnik. Waga zmiennej makroekonomicznej oznacza w jakim stopniu dochody lub wydatki zależą od poziomu wskaźnika z danego roku. Indeksowana zostaje wartość na rok przyszły.

Sposób indeksacji za pomocą wag przedstawia poniższy wzór:

$$Y_1 = (Y_0) \cdot (1 + P + I + W + S)$$

gdzie:

Y_1 – wartość prognozowana danej kategorii dochodów bądź wydatków budżetowych;

Y_0 – wartość danej kategorii dochodów bądź wydatków budżetowych w roku poprzedzającym;

$P = w_i^{PKB} \cdot PKB_i$ – waga wskaźnika PKB przemnożona przez wskaźnik PKB w danym roku;

$I = w_i^{CPI} \cdot CPI_i$ – waga wskaźnika inflacji przemnożona przez wskaźnik inflacji w danym roku;

$W = w_i^{WYN} \cdot WYN_i$ – waga wskaźnika dynamiki realnej wynagrodzeń przemnożona przez wskaźnik dynamiki realnej wynagrodzeń w danym roku;

S – współczynnik stałego wzrostu.

1. Dochody

Prognozy dochodów Gminy Buczkowice dokonano w podziałach merytorycznych, a następnie sklasyfikowano w podziały wymagane ustawowo. Podział merytoryczny został sporządzony za pomocą paragrafów klasyfikacji budżetowej i objął dochody bieżące i majątkowe.

Dochody bieżące prognozowano w podziale na:

1. dochody z tytułu udziału we wpływach z podatku dochodowego od osób fizycznych;
2. dochody z tytułu udziału we wpływach z podatku dochodowego od osób prawnych;
3. subwencję ogólną;
4. dotacje i środki przeznaczone na cele bieżące;
5. pozostałe dochody (m. in.: podatki i opłaty lokalne, grzywny i kary pieniężne, wpływy z usług, odsetki od środków na rachunkach bankowych), w tym: z podatku od nieruchomości.

Dochody majątkowe prognozowano w podziale na:

1. dochody ze sprzedaży majątku;
2. dotacje i środki przeznaczone na inwestycje.

1.1. Dochody bieżące

Uwzględniając dotychczasowe kształtowanie się dochodów budżetu Gminy Buczkowice oraz przewidywania na następne lata, w poszczególnych kategoriach dochodów bieżących posłużono się metodą indeksacji wartości bazowych o odpowiednio przypisany dla każdej kategorii budżetowej wskaźnik, za pomocą następujących wag:

Tabela 2. Wagi dla danych makroekonomicznych przyjęte do wyliczeń prognozy dochodów bieżących

Wyszczególnienie	Lata	Dynamika realna PKB	Dynamika średnioroczna inflacji (CPI)
dochody z udziału w PIT	2024-2034	100,00%	0,00%
dochody z udziału w CIT	2024-2034	100,00%	0,00%
subwencja ogólna	2025-2034	100,00%	0,00%
dotacje bieżące	2024-2034	0,00%	100,00%
pozostałe, w tym:	2025-2034	100,00%	0,00%
z podatku od nieruchomości	2025-2034	100,00%	0,00%

Źródło: Opracowanie własne.

Podatek od nieruchomości

Stosownie do przepisów ustawy o podatkach i opłatach lokalnych, wysokość stawek podatku od nieruchomości nie może przekroczyć górnych granic stawek kwotowych ogłoszonych przez

Ministra Finansów. W roku budżetowym wpływy z tytułu podatku od nieruchomości zaplanowano w oparciu o planowane na 2023 r. stawki podatku od nieruchomości oraz zasób nieruchomości Gminy Buczkowice, który stanowi przedmiot opodatkowania. Wysokość wpływów z podatku od nieruchomości na 2023 r. ustalono więc na poziomie 6 333 242,00 zł, co stanowi 105,00% dochodów z tego tytułu planowanych do uzyskania na koniec 2022 r.

W 2024 r. zaplanowano dodatkowy wzrost dochodów o 500.000,00 zł w związku z przyrostem przedmiotów opodatkowania związanych z prowadzeniem działalności gospodarczej.

W latach następnych zakłada się wzrostowy trend wpływów z tego podatku i zwiększanie dochodów będących konsekwencją planowanego wzrostu stawek podatkowych oraz corocznego przyrostu przedmiotów opodatkowania związanych z prowadzeniem działalności gospodarczej oraz budynków mieszkalnych.

Udział w podatkach centralnych

Jako, że ta grupa dochodów pozostaje w bardzo silnym związku z sytuacją makroekonomiczną kraju, przy szacowaniu dochodów z tytułu udziałów w podatku dochodowym od osób fizycznych (PIT) oraz od osób prawnych (CIT) w okresie prognozy wzięto pod uwagę prognozowane wskaźniki makroekonomiczne, zgodnie z wagami przedstawionymi w tabeli powyżej.

Subwencje i dotacje na zadania bieżące

Planowaną kwotę subwencji ogólnej oraz dotacji celowych z budżetu państwa (innych niż środki na dofinansowanie realizacji projektów europejskich) na 2023 rok przyjęto w oparciu o informacje przekazane przez Ministra Finansów. Na podstawie art. 8 ustawy z dnia 14 października 2021 r. o zmianie ustawy o dochodach jednostek samorządu terytorialnego oraz niektórych innych ustaw (Dz.U. z dnia 2021 r. poz. 1927) dla Gminy Buczkowice została przyznana kwota 2.076.854,00 zł z tytułu uzupełnienia subwencji ogólnej w 2021 r. w 2022 r. Gmina otrzymała dodatkowe udziały w podatku dochodowym od osób fizycznych w wysokości 2.888.418,57 zł. Od 2024 r. zgodnie z w/w ustawą j.s.t. otrzymają dodatkowe środki na uzupełnienie subwencji w związku z tym w roku 2024 zaplanowano wzrost subwencji rozwojowej o kwotę 3.500.000,00 zł. W kolejnych latach prognozy założono wzrost kwot otrzymywanych dotychczas cyklicznych subwencji i dotacji celowych z budżetu państwa w oparciu o prognozowane wskaźniki makroekonomiczne, zgodnie z wagami przedstawionymi w tabeli powyżej.

Dochody bieżące:

- ujęto środki bezzwrotne z Funduszy Strukturalnych UE i Budżetu Państwa jako wkład krajowy w kwocie 27.352,94 zł w 2023 r.

1.2. Dochody majątkowe

Waloryzacji o wskaźniki makroekonomiczne nie poddano dochodów o charakterze majątkowym. Dochody majątkowe, w tym przede wszystkim dochody ze sprzedaży majątku pozbawione są regularności, a ich poziom uzależniony jest od czynników niezależnych, jak np. koniunktura na rynku nieruchomości.

W roku budżetowym nie zaplanowano dochodów ze sprzedaży mienia.

W 2023 roku zaplanowano dotacje oraz środki przeznaczone na inwestycje w wysokości 14 191 600,00 zł, które wiążą się z uzyskaniem bezzwrotnego dofinansowania na realizację zadań przedstawionych m.in. w załączniku nr 2 do Wieloletniej Prognozy Finansowej. Dotacje obejmują środki na realizację niżej wymienionych zadań:

1. Budowa sieci wodociągowej w Gminie Buczkowice - etap I.
2. Budowa drogi gminnej ul. Południowej w Godziszce.
3. Budowa i rozbudowa sieci wodociągowej w Gminie Buczkowice.

4. Budowa stacjonarnego punktu selektywnej zbiórki odpadów komunalnych w Gminie Buczkowice.
5. Budowa i rozbudowa sieci kanalizacji sanitarnej w Gminie Buczkowice.
6. Projekt budowy chodnika wzdłuż drogi wojewódzkiej nr 942 w Buczkowicach.
7. Cyfrowa Gmina.
8. Zakup wyposażenia na potrzeby zwiększenia dostępności do kultury w Gminie Buczkowice

Dotacje oraz środki na inwestycje zaplanowano również w latach 2024, 2025, 2026 w łącznej kwocie 8 300 000,00 zł.

Dochody majątkowe w rozbiciu na poszczególne lata:

- ujęto środki bezzwrotne z Funduszy Strukturalnych UE w kwocie 3.392.682,00 zł w 2023 r., 2.975.000,00 zł w 2024 r., 2.550.000,00 zł w 2025 r. oraz w 2026 r. w kwocie 1.275.000,00 zł.
- dofinansowanie z Budżetu Państwa w tym z subwencji, udziałów w PDOF, Województwa Śląskiego, WFOŚiGW oraz Narodowego Funduszu Ochrony Środowiska i Gospodarki Wodnej do inwestycji w 2023 r. kwota 10.798.918,00 zł, w 2024 r. kwota 500.000,00 zł, 2025 kwota 500.000,00 zł oraz w 2026 r. 500.000,00 zł.

2. Wydatki

Prognozy wydatków Gminy Buczkowice dokonano w podziale na kategorie wydatków bieżących i wydatków majątkowych.

2.1. Wydatki bieżące

Poziom prognozowanych wydatków bieżących zdeterminowany jest zakresem realizowanych zadań oraz możliwościami finansowymi. Priorytetem w zakresie planowania wydatków było zapewnienie odpowiednich środków na utrzymanie dotychczasowego zakresu i poziomu usług świadczonych na rzecz mieszkańców. Wydatki bieżące prognozowano w podziale na:

1. wynagrodzenia i składki od nich naliczane;
2. wydatki związane z obsługą zadłużenia, w tym odsetki i dyskonto;
3. pozostałe wydatki bieżące.

Uwzględniając dotychczasowe kształtowanie się wydatków budżetu Gminy Buczkowice oraz przewidywania na następne lata, w poszczególnych kategoriach wydatków bieżących posłużono się metodą indeksacji wartości bazowych o odpowiednio przypisany dla każdej kategorii budżetowej wskaźnik makroekonomiczny. Szczegóły przedstawiono w tabeli poniżej.

Tabela 3. Wagi dla danych makroekonomicznych przyjęte do wyliczeń prognozy wydatków bieżących

Wyszczególnienie	Lata	Dynamika realna PKB	Dynamika średnioroczna inflacji (CPI)	Dynamika realnego wynagrodzenia brutto w gospodarce narodowej
wynagrodzenia i pochodne	2025-2034	0,00%	100,00%	0,00%
inne	2025-2034	0,00%	100,00%	0,00%

Źródło: Opracowanie własne.

Wynagrodzenia i pochodne od wynagrodzeń

Zgodnie z założeniami przyjętymi przy prognozie dochodów, dla wydatków bieżących w roku 2023 przyjęto wartości wynikające z projektu budżetu. W 2023 r. w budżecie Gminy

Buczkowice wydatki na wynagrodzenia pochodne od wynagrodzeń zabezpieczono w wysokości 27 035 854,00 zł, co stanowi zmianę w stosunku do przewidywanego wykonania na koniec 2022 r. o kwotę 2 041 345,00 zł. W roku 2023 w związku ze wzrostem minimalnego wynagrodzenia, wzrostem inflacji zaplanowano podwyżki dla wszystkich pracowników. W związku z powyższym w roku 2024 na wynagrodzenia i pochodne planuje się przeznaczyć kwotę porównywalną jak w roku 2023 z niewielkimi korektami. W latach 2024-2034 dokonano indeksacji wydatków na wynagrodzenia i pochodne od wynagrodzeń w oparciu o wagi wskaźników makroekonomicznych, zgodnie z wartościami przedstawionymi w tabeli powyżej.

Poręczenia i gwarancje

W okresie prognozy Gmina Buczkowice nie planuje wydatków z tytułu poręczeń i gwarancji.

Odsetki i dyskonto

Wydatki na obsługę długu skalkulowano w oparciu o obowiązujące stawki WIBOR jak również warunki wynikające z zawartych umów (w przypadku zobowiązań historycznych). Zgodnie z projekcją inflacji opublikowaną przez Narodowy Bank Polski, osiągnie ona szczyt w pierwszym kwartale 2023 roku. Od tego momentu prognozowany jest spadek inflacji, która z końcem 2024 powinna kształtować się na poziomie między 2% a 4%. Do kalkulacji kosztów obsługi długu przyjęto zgodnie z powyższym, że skorelowany z inflacją poziom stóp procentowych również od I półrocza 2023 zacznie relatywnie powoli spadać, natomiast dynamika spadku poziomu stóp procentowych będzie wolniejsza od dynamiki spadku poziomu inflacji i do ustabilizowania poziomu stóp procentowych dojdzie w 2029 roku. W związku z powyższym oraz z tym, że gmina posiada tylko pożyczki zaciągnięte w NFOŚiGW oraz WFOŚiGW odsetki skalkulowano w oparciu o prognozę własną WIBOR oraz zgodnie z umowami stopę redyskonta weksli.

Dodatkowo, w prognozie WPF uwzględniono również koszty obsługi zobowiązania planowanego do zaciągnięcia.

Pozostałe wydatki bieżące

W 2024 r. założono spadek pozostałych wydatków bieżących. Władze Gminy Buczkowice przewidują znaczące oszczędności w budżecie na 2024 r. W tym celu konieczne będzie podjęcie szeregu działań oszczędnościowych w 2023 roku, których efekty finansowe będą widoczne w kolejnym roku. Władze zamierzają szukać oszczędności w zakresie oświaty (w tym zmniejszenia planowanych rezerw celowych), dotacji i wydatków pozostających poza podstawowymi obowiązkami samorządu oraz innych obszarów, które zostaną określone na podstawie wnikliwej analizy struktury wydatków w trakcie roku budżetowego. Dalsze wartości dotyczące pozostałych wydatków bieżących od roku 2025 prognozowane były w oparciu o pomniejszone wartości z 2024 r. z wykorzystaniem wskaźnika inflacji.

2.2. Wydatki majątkowe

Wydatki majątkowe obejmują przede wszystkim przedsięwzięcia inwestycyjne, które ujęto w załączniku nr 2 do Wieloletniej Prognozy Finansowej Gminy Buczkowice na lata 2023-2034.

3. Wynik budżetu

Wynik budżetu w prognozowanym okresie jest ściśle powiązany z przyjętymi założeniami do prognozy dochodów i wydatków.

W budżecie na 2023 r. zaplanowano ujemną różnicę pomiędzy dochodami i wydatkami budżetowymi. Wynik budżetu planuje się na poziomie -15 115 875,23 zł, a jego pokrycie planuje się z:

1. pożyczek – 1 324 539,00 zł;
2. nadwyżki budżetowej z lat ubiegłych – 13 791 336,23 zł;

Fakt prognozowania w oparciu o dane makroekonomiczne o niewielkiej zmienności powoduje zrównoważony i stabilny wzrost dochodów oraz wydatków bieżących, któremu można przypisać cechy statystyczne.

Tabela 4. Wynik budżetu Gminy Buczkowice

Rok	Dochody [zł]	Wydatki [zł]	Wynik budżetu [zł]
2023	63 378 222,94	78 494 098,17	-15 115 875,23
2024	58 345 942,00	57 545 702,00	800 240,00
2025	59 621 941,00	58 799 181,00	822 760,00
2026	59 966 973,00	59 173 421,00	793 552,00
2027	59 858 471,00	59 137 619,00	720 852,00
2028	61 572 771,00	60 851 919,00	720 852,00
2029	63 280 207,00	62 559 355,00	720 852,00
2030	64 977 429,00	64 336 577,00	640 852,00
2031	66 720 192,00	66 118 840,00	601 352,00
2032	68 448 958,00	68 222 687,47	226 270,53
2033	70 222 522,00	70 015 651,00	206 871,00
2034	71 978 086,00	71 955 586,00	22 500,00

Źródło: Opracowanie własne.

4. Przychody

W okresie objętym prognozą zaplanowano przychody budżetowe. W okresie objętym prognozą planuje się pozyskać przychody z pożyczki, nadwyżki budżetowej, niewykorzystanych środków pieniężnych na rachunku bieżącym budżetu wynikających z rozliczenia dochodów i wydatków nimi finansowanych związanych ze szczególnymi zasadami wykonania budżetu określonymi w odrębnych ustawach oraz wynikających z rozliczenia środków określonych w art.5 ust.1 pkt 2 i dotacji na realizację programu, projektu lub zadania finansowanego z udziałem tych środków. Większość tych środków planuje się przeznaczyć w roku 2023 na pokrycie planowanego deficytu budżetowego.

W roku budżetowym przychody zaplanowano na poziomie 15 769 763,23 zł. Przychody Gminy Buczkowice w 2023 r. obejmują:

- Nadwyżkę z lat ubiegłych w wysokości 8.855.497,35 zł.
- Przychody w 2023 r. z niewykorzystanych środków pieniężnych na rachunku bieżącym budżetu pozostających na 31.12.2022 r. a wynikających z rozliczenia środków określonych w art.5 ust.1 pkt 2 i dotacji na realizację programu, projektu lub zadania finansowanego z udziałem tych środków w kwocie 727.727,82 zł, finansują realizację zadań:
 - „Cyfrowa Gmina”, wpływ na dochody budżetu gminy w roku 2022 całej kwoty na realizację zadania w wysokości 324.778,62 zł natomiast po stronie wydatkowej realizacja zadania w 2023 w w/w wysokości.
 - "Psychoedukacja, Rozwój, Wsparcie – Silny Ty" wpływ na dochody budżetu gminy w roku 2022 całej kwoty na realizację zadania w wysokości 385.712,85 zł natomiast po stronie wydatkowej realizacja zadania w latach 2022 w kwocie 169.241,05 zł oraz 2023 w wysokości 216.471,80 zł.
 - „Równaj do najlepszych” wpływ na dochody budżetu gminy w roku 2022 całej kwoty na realizację zadania w wysokości 236.878,87 zł natomiast po stronie wydatkowej realizacja zadania w latach 2022 w kwocie 50.401,47 zł oraz 2023 w wysokości 186.477,40 zł.
- Przychody z niewykorzystanych środków pieniężnych na rachunku bieżącym budżetu wynikające z rozliczenia dochodów i wydatków nimi finansowanych związanych ze szczególnymi zasadami wykonania budżetu określonymi w odrębnych ustawach wprowadzono do przychodów budżetu w wysokości 4.861.999,06 zł. Uzyskane dofinansowanie z Rządowego Funduszu Inwestycji Lokalnych Funduszu przeciwdziałania COVID-19 dla **gmin górskich** wynosi 4.861.999,06 zł i jest przeznaczone na zadanie inwestycyjne: „Budowa drogi ul. Jagodowej w Buczkowicach”, które zostanie zrealizowane w 2023 r. (w tym kwota 9,06 z tytułu naliczonych i przypisanych odsetek do dnia 31.12.2022).
- W okresie objętym prognozą planuje się zaciągnąć nowe zobowiązanie:

- pożyczka w 2023 r. w wysokości 1.324.539,00 zł finansować będzie zadanie związane z ochroną środowiska.

5. Rozchody

W roku budżetowym oraz w okresie prognozy planuje się rozchody budżetowe. Rozchody Gminy Buczkowice obejmują spłaty rat kapitałowych pożyczek.

W zakresie zawartych umów, rozchody Gminy Buczkowice zaplanowano zgodnie z harmonogramami. W tabeli poniżej spłatę ww. zobowiązań przedstawiono w kolumnie „Zobowiązanie historyczne”.

Spłatę zobowiązania planowanego do zaciągnięcia ujęto w latach 2024-2034. W tabeli poniżej spłatę ww. zobowiązań przedstawiono w kolumnie „Zobowiązanie planowane”.

Tabela 5. Spłata zaciągniętych i planowanych zobowiązań Gminy Buczkowice

Rok	Zobowiązanie historyczne [zł]	Zobowiązanie planowane [zł]	Zobowiązania razem [zł]
2023	653 888,00	0,00	653 888,00
2024	669 188,00	131 052,00	800 240,00
2025	691 708,00	131 052,00	822 760,00
2026	662 500,00	131 052,00	793 552,00
2027	589 800,00	131 052,00	720 852,00
2028	589 800,00	131 052,00	720 852,00
2029	589 800,00	131 052,00	720 852,00
2030	509 800,00	131 052,00	640 852,00
2031	470 300,00	131 052,00	601 352,00
2032	95 218,53	131 052,00	226 270,53
2033	75 800,00	131 071,00	206 871,00
2034	8 500,00	14 000,00	22 500,00

Źródło: Opracowanie własne.

6. Kwota długu

Na dzień 31.12.2022 r. kwota zadłużenia, wykazana w pozycji 6. Wieloletniej Prognozy Finansowej Gminy Buczkowice na lata 2023-2034, w kolumnie pomocniczej WPF „2022 przewidywane wykonanie” wynosi 5 606 302,53 zł. Na koniec 2023 roku kwotę długu planuje się na poziomie 6 276 953,53 zł.

W stosunku do dochodów ogółem pomniejszonych o dotacje i środki o podobnym charakterze oraz powiększonych o przychody z tytułów określonych w art. 217 ust. 2 pkt 4-8 ustawy o finansach publicznych, nieprzeznaczone na sfinansowanie deficytu budżetowego, planowana kwota długu na koniec 2023 roku wyniesie 13,87%.

Tabela 6. Informacja o wysokości kwoty długu w latach 2023-2025

Rok	Planowana kwota długu na koniec roku [zł]	Podstawa wskaźnika* [zł]	Relacja
2023	6 276 953,53	45 241 448,00	13,87%
2024	5 476 713,53	49 886 696,00	10,98%
2025	4 653 953,53	51 433 183,00	9,05%

*dochody pomniejszone o dotacje i środki o podobnym charakterze oraz powiększone o przychody z tytułów określonych w art. 217 ust. 2 pkt 4-8 ustawy o finansach publicznych, nieprzeznaczone na sfinansowanie deficytu budżetowego

Źródło: Opracowanie własne.

7. Relacja z art. 242 ustawy o finansach publicznych

W budżecie na 2023 r. zaplanowano ujemną różnicę pomiędzy dochodami i wydatkami bieżącymi. Wynik budżetu bieżącego planuje się na poziomie -3 743 937,08 zł. Ujemny wynik budżetu bieżącego planuje się sfinansować środkami, o których mowa w art. 217 ust. 2 pkt 5-8 ustawy o finansach publicznych. W związku z powyższym Gmina Buczkowice zachowuje relację określoną w art. 242 ust. 1 ustawy o finansach publicznych.

Tabela 7. Wynik budżetu bieżącego Gminy Buczkowice

Rok	Dochody bieżące [zł]	Wydatki bieżące [zł]	Wynik budżetu bieżącego [zł]	Wynik budżetu bieżącego, skorygowany o środki [zł]
2023	49 186 622,94	52 930 560,02	-3 743 937,08	10 701 287,15
2024	54 870 942,00	51 922 699,00	2 948 243,00	2 948 243,00
2025	56 571 941,00	53 502 492,00	3 069 449,00	3 069 449,00
2026	58 191 973,00	54 812 011,00	3 379 962,00	3 379 962,00
2027	59 858 471,00	56 156 404,00	3 702 067,00	3 702 067,00
2028	61 572 771,00	57 536 063,00	4 036 708,00	4 036 708,00
2029	63 280 207,00	58 950 755,00	4 329 452,00	4 329 452,00
2030	64 977 429,00	60 402 554,00	4 574 875,00	4 574 875,00
2031	66 720 192,00	61 892 951,00	4 827 241,00	4 827 241,00
2032	68 448 958,00	63 427 294,00	5 021 664,00	5 021 664,00
2033	70 222 522,00	65 006 222,00	5 216 300,00	5 216 300,00
2034	71 978 086,00	66 627 843,00	5 350 243,00	5 350 243,00

Źródło: Opracowanie własne.

8. Relacja z art. 243 ustawy o finansach publicznych

Informację na temat kształtowania się relacji z art. 243 ustawy o finansach publicznych w okresie prognozy Gminy Buczkowice przedstawiono w tabeli poniżej.

Tabela 8. Kształtowanie się relacji z art. 243 ust. 1 ustawy o finansach publicznych

Rok	Obsługa zadłużenia (fakt. i plan. po wyłączeniach)	Maksymalna obsługa zadłużenia (wg planu po III kwartale)	Zachowanie relacji z art. 243 (w oparciu o plan po 3 kwartale)	Maksymalna obsługa zadłużenia (wg przewidywanego wykonania)	Zachowanie relacji z art. 243 (w oparciu o przewidywane wykonanie)
2023	2,25%	13,23%	TAK	15,16%	TAK
2024	1,96%	10,13%	TAK	12,07%	TAK
2025	1,90%	8,53%	TAK	10,46%	TAK
2026	1,74%	7,09%	TAK	9,02%	TAK
2027	1,52%	5,65%	TAK	7,58%	TAK
2028	1,44%	4,61%	TAK	6,54%	TAK
2029	1,36%	3,34%	TAK	5,27%	TAK
2030	1,15%	4,91%	TAK	4,91%	TAK
2031	1,03%	6,99%	TAK	6,99%	TAK
2032	0,38%	7,23%	TAK	7,23%	TAK
2033	0,33%	7,49%	TAK	7,49%	TAK
2034	0,03%	7,71%	TAK	7,71%	TAK

Źródło: Opracowanie własne.

Dane w tabeli powyżej wskazują, że w całym okresie prognozy Gmina Buczkowice spełnia relację, o której mowa w art. 243 ust. 1 ustawy o finansach publicznych. Spełnienie dotyczy

zarówno relacji obliczonej na podstawie planu na dzień 30.09.2022 r. jak i w oparciu o kolumnę „2022 przewidywane wykonanie”.

Podsumowanie

Wartości wykazane w pozostałych pozycjach WPF, w tym:

- finansowanie programów, projektów lub zadań realizowanych z udziałem środków, o których mowa w art. 5 ust. 1 pkt 2 i 3 ustawy (kolumna od 9.1 do 9.4.1.1);
- informacje uzupełniające o wybranych kategoriach finansowych (kolumna od 10.1 do 10.11)

stanowią informacje uzupełniające względem pozycji opisanych powyżej. Zostały przedstawione w WPF zgodnie z obowiązującym stanem faktycznym, na podstawie zawartych umów i porozumień.

**UCHWAŁA NR //23
RADY GMINY BUCZKOWICE**

z dnia 25 stycznia 2023 r.

w sprawie zmiany budżetu Gminy Buczkowice na rok 2023

Na podstawie art.18 ust.2 pkt 4 ustawy z dnia 8 marca 1990 r. o samorządzie gminnym (t.j. Dz.U. z 2023 r. poz. 40) oraz art. 211 ustawy z dnia 27 sierpnia 2009 r. o finansach publicznych (t.j. Dz. U. z 2022 r. poz. 1634 ze zm.), uchwala się, co następuje:

- § 1.** 1. Zmniejsza się dochody budżetu gminy o kwotę 109.977,06 zł, zgodnie z załącznikiem nr 1.
2. Zwiększa się wydatki budżetu gminy o kwotę 217.139,17 zł, zgodnie z załącznikiem nr 2.
3. Zwiększa się przychody budżetu gminy o kwotę 327.116,23 zł, zgodnie z załącznikiem nr 3.

§ 2. Po uwzględnieniu zmian, o których mowa w § 1:

dochody budżetu gminy	63.378.222,94 zł
wydatki budżetu gminy	78.494.098,17 zł
deficyt budżetu	15.115.875,23 zł źródłem pokrycia deficytu będą przychody

pochodzące z zaciągniętych pożyczek w wysokości 1.324.539,00 zł, nadwyżki budżetu j.s.t. z lat ubiegłych w wysokości 8.201.609,35 zł, niewykorzystanych środków pieniężnych na rachunku bieżącym budżetu wynikających z rozliczenia dochodów i wydatków nimi finansowanych związanych ze szczególnymi zasadami wykonania budżetu określonymi w odrębnych ustawach w wysokości 4.861.999,06 zł oraz wynikających z rozliczania środków określonych w art.5 ust.1 pkt 2 ustawy o finansach publicznych i dotacji na realizację programu, projektu lub zadania finansowanego z udziałem tych środków w wysokości 727.727,82 zł

Przychody	15.769.763,23 zł
Rozchody	653.888,00 zł

§ 3. Dochody i wydatki finansowane z tych dochodów związane ze szczególnymi zasadami wykonania budżetu jednostki samorządu terytorialnego wynikającymi z odrębnych ustaw w 2023 r. zawiera załącznik nr 4.

§ 4. Zestawienie wydatków majątkowych do realizacji w 2023 roku zawiera załącznik nr 5.

§ 5. Zestawienie dotacji udzielonych z budżetu zawiera załącznik nr 6.

§ 6. Plan wydatków na programy i projekty realizowane ze środków o których mowa w art. 5 ust.1 pkt 2 i 3 ustawy z dnia 27 sierpnia 2009 r. o finansach publicznych otrzymuje brzmienie jak w załączniku nr 7.

§ 7. W uchwale Nr XLVIII/331/22 Rady Gminy Buczkowice z dnia 29 grudnia 2022 r. w sprawie uchwalenia budżetu gminy Buczkowice na rok 2023 wprowadza się następujące zmiany:

- 1) § 3 pkt 2 otrzymuje brzmienie: „2) ustala się dochody w kwocie 3.950.000 zł z tytułu opłaty za gospodarowanie odpadami komunalnymi oraz wydatki w kwocie 6.421.462,00 zł na realizację zadań związanych z gospodarką odpadami”.
- 2) § 3 pkt 4, otrzymuje brzmienie: „4) ustala się wydatki związane ze szczególnymi zasadami wykonania budżetu określonymi w odrębnych ustawach - środki z Rządowego Funduszu Inwestycji Lokalnych na zadania inwestycyjne w kwocie 4.861.999,06 zł;
- 3) w § 3 dodaje się pkt 7, który otrzymuje brzmienie: „7) ustala się dochody w kwocie 14.280,00 zł ze środków z Funduszu Przeciwdziałania COVID-19 oraz wydatki w kwocie 14.280,00 zł na realizację wypłat "Dodatku dla gospodarstw domowych z tytułu wykorzystywania niektórych źródeł ciepła".
- 4) w § 3 dodaje się pkt 8, który otrzymuje brzmienie: „8) ustala się dochody w kwocie 32.640,00 zł ze środków z Funduszu Przeciwdziałania COVID-19 oraz wydatki w kwocie 32.640,00 zł na realizację wypłat "Dodatku elektrycznego".

§ 8. Wykonanie uchwały powierza się Wójtowi Gminy.

§ 9. Uchwała wchodzi w życie z dniem podjęcia i podlega ogłoszeniu w Dzienniku Urzędowym Województwa Śląskiego.

Przewodniczący Rady,

Jerzy Foltyniak

UZASADNIENIE

Załączniki 1-7

1. Zwiększa się dochody o kwotę 14.280,00 zł ze środków z Funduszu Przeciwdziałania COVID-19 oraz wydatki o kwotę 14.280,00 zł na realizację wypłat "Dodatku dla gospodarstw domowych z tytułu wykorzystywania niektórych źródeł ciepła".
2. Zwiększa się dochody o kwotę 32.640,00 zł ze środków z Funduszu Przeciwdziałania COVID-19 oraz wydatki o kwotę 32.640,00 zł na realizację wypłat "Dodatku elektrycznego".
3. Zwiększa się dochody i wydatki budżetu gminy o kwotę 27.352,94 zł w związku z uruchomieniem projektu unijnego ze środków Europejskiego Funduszu Społecznego w ramach Regionalnego Programu Operacyjnego Województwa Śląskiego: "Wsparcie dla uczniów z Ukrainy" . Zadanie realizowane przez CUW w Buczkowicach.
4. W związku z wpływem na konto bankowe środków w grudniu 2022 na zadanie "Równaj do najlepszych" wsparcie Szkoły Podstawowej w Kalnej, zmniejsza się dochody a zwiększa przychody na realizację w/w zadania. Uzupełnia się wydatki w 2023 na zadanie o kwotę 2.228,28 zł czyli o niezrealizowane środki po stronie wydatków w 2022 r. Zadanie realizowane z Europejskiego Funduszu Społecznego w Ramach Regionalnego Programu Operacyjnego Województwa Śląskiego. Ogólna wartość projektu w 2023 r. to kwota 186.967,28 zł w tym dofinansowanie ze środków europejskich 176.114,79 zł, dotacja krajowa 10.362,61 zł, wkład własny pieniężny 489,88 zł. Realizacja projektu od dnia 31.08.2022 do dnia 31.07.2023 r.
5. Uzupełnia się wydatki w 2023 na zadanie "Psychoedukacja, Rozwój, Wsparcie - Silny Ty" realizowane przez Gminny Ośrodek Pomocy Społecznej w Buczkowicach o kwotę 33.252,80 zł czyli o niezrealizowane środki po stronie wydatków w 2022. Zadanie realizowane z Europejskiego Funduszu Społecznego w Ramach Regionalnego Programu Operacyjnego Województwa Śląskiego. Ogólna wartość projektu w 2023 r. to kwota 216.471,80 zł w tym dofinansowanie ze środków europejskich 197.850,57 zł, dotacja krajowa 18.621,23 zł.
6. Zwiększa się wydatki bieżące o kwotę 100.000,00 zł na obsługę długu – odsetek od pożyczek z Wojewódzkiego Funduszu Ochrony Środowiska i Gospodarki Wodnej. Plan wydatków na ten cel wyniesie 350.000,00 zł.
7. Zwiększa się dotację dla Gminnego Ośrodka Kultury w Buczkowicach o kwotę 7.380,00 zł na pokrycie kosztów koncertu kolęd.
8. Zwiększa się wydatki budżetu gminy na realizację inwestycji: „Budowa drogi ul. Jagodowej w Buczkowicach” o kwotę 5,15 zł w związku z naliczonymi odsetkami.

Skarbnik Gminy, Magdalena Mendrok

DOCHODY

Dział	Wyszczególnienie	Kwota zwiększenia	Kwota zmniejszenia
1	2	3	4
801	<p>OŚWIATA I WYCHOWANIE dochody bieżące <i>w tym:</i> <i>z tytułu dotacji i środków na finansowanie wydatków na realizację zadań finansowanych z udziałem środków , o których mowa w art. 5 ust. 1 pkt 2 i 3 ustawy z dnia 27 sierpnia 2009 r. o finansach publicznych</i> dofinansowanie ze środków EFS do projektu "Wsparcie dla uczniów z Ukrainy" realizowanego z Europejskiego Funduszu Społecznego w Ramach Regionalnego Programu Operacyjnego Województwa Śląskiego. dofinansowanie ze środków Budżetu Państwa do projektu "Wsparcie dla uczniów z Ukrainy" realizowanego z Europejskiego Funduszu Społecznego w Ramach Regionalnego Programu Operacyjnego Województwa Śląskiego. Dofinansowanie ze środków EFS do projektu "Równaj do najlepszych". Wsparcie Szkoły Podstawowej w Kalnej. Zadanie realizowane z Europejskiego Funduszu Społecznego w Ramach Regionalnego Programu Operacyjnego Województwa Śląskiego. Dofinansowanie ze środków Budżetu Państwa do projektu "Równaj do najlepszych". Wsparcie Szkoły Podstawowej w Kalnej. Zadanie realizowane z Europejskiego Funduszu Społecznego w Ramach Regionalnego Programu Operacyjnego Województwa Śląskiego.</p>	<p>27 352,94 27 352,94 27 352,94 23 250,00 4 102,94 - - -</p>	<p>184 250,00 184 250,00 184 250,00 - - 174 010,00 10 240,00</p>
852	<p>POMOC SPOŁECZNA dochody bieżące <i>w tym:</i> <i>z tytułu dotacji i środków na finansowanie wydatków na realizację zadań finansowanych z udziałem środków , o których mowa w art. 5 ust. 1 pkt 2 i 3 ustawy z dnia 27 sierpnia 2009 r. o finansach publicznych.</i> Środki z Funduszu Przeciwdziałania COVID-19 na finansowanie lub dofinansowanie realizacji zadań związanych z przeciwdziałaniem COVID-19 "Dodatek dla gospodarstw domowych z tytułu wykorzystywania niektórych źródeł ciepła" Środki z Funduszu Przeciwdziałania COVID-19 na finansowanie lub dofinansowanie realizacji zadań związanych z przeciwdziałaniem COVID-19 "Dodatek elektryczny"</p>	<p>46 920,00 46 920,00 - 14 280,00 32 640,00</p>	<p>- - - -</p>
	RAZEM	74 272,94	184 250,00

WYDATKI

Dział Rozdział	Wyszczególnienie	Kwota zwiększenia	Kwota zmniejszenia
1	2	3	4
600 <u>60016</u>	TRANSPORT I ŁĄCZNOŚĆ <u>Drogi publiczne gminne</u> wydatki majątkowe z tego: inwestycje i zakupy inwestycyjne w tym na programy finansowane z udziałem środków, o których mowa w art.5 ust.1 pkt 2 i 3 zadanie : Budowa drogi ul. Jagodowej w Buczkowicach.	5,15 5,15 5,15 5,15 -	- - - - -
757 <u>75702</u>	OBSŁUGA DŁUGU PUBLICZNEGO <u>Obsługa papierów wartościowych, kredytów i pożyczek oraz innych zobowiązań j.s.t. zaliczanych do tytułu dłużnego - kredyty i pożyczki</u> wydatki bieżące z tego: obsługa długu wydatki jednostek budżetowych z tego: wynagrodzenia i składki od nich naliczane wydatki związane z realizacją ich statutowych zadań	100 000,00 100 000,00 100 000,00 100 000,00 - - -	- - - - - - -
801 <u>80195</u>	OŚWIATA I WYCHOWANIE <u>Pozostała działalność</u> wydatki bieżące z tego: wydatki na programy finansowane z udziałem środków, o których mowa w art.5 ust.1 pkt 2 i 3 wydatki jednostek budżetowych z tego: wynagrodzenia i składki od nich naliczane wydatki związane z realizacją ich statutowych zadań zadanie:Projekt "Równaj do najlepszych" - wsparcie Szkoły Podstawowej w Kalnej. zadanie:Projekt "Wsparcie dla uczniów z Ukrainy."	29 582,03 29 582,03 29 582,03 29 582,03 - - - 2 229,09 27 352,94	0,81 0,81 0,81 0,81 - - - 0,81 -
852 <u>85295</u>	POMOC SPOŁECZNA <u>Pozostała działalność</u> wydatki bieżące z tego: świadczenia na rzecz osób fizycznych wydatki na programy finansowane z udziałem środków, o których mowa w art.5 ust.1 pkt 2 i 3 wydatki jednostek budżetowych z tego: wynagrodzenia i składki od nich naliczane wydatki związane z realizacją ich statutowych zadań zadanie: "Psychoedukacja, Rozwój, Wsparcie - Silny Ty". Wsparcie Gminnego Ośrodka Pomocy Społecznej w Buczkowicach.	80 172,80 80 172,80 80 172,80 46 000,00 33 252,80 920,00 - 920,00 33 252,80	- - - - - - - - -
921 <u>92109</u>	KULTURA I OCHRONA DZIEDZICTWA NARODOWEGO <u>Domy i ośrodki kultury, świetlice i kluby</u> wydatki bieżące z tego: wydatki na programy finansowane z udziałem środków, o których mowa w art.5 ust.1 pkt 2 i 3 dotacje na zadania bieżące wydatki jednostek budżetowych z tego: wynagrodzenia i składki od nich naliczane wydatki związane z realizacją ich statutowych zadań	7 380,00 7 380,00 7 380,00 - 7 380,00 - - -	- - - - - - - -
	RAZEM	217 139,98	0,81

Wyszczególnienie	Plan	Kwota zwiększenia	Kwota zmniejszenia	Plan po zmianach
Przychody z zaciągniętych pożyczek na rynku krajowym /§ 952/	1 324 539,00	-	-	1 324 539,00
Przychody z zaciągniętych kredytów na rynku krajowym /§ 952/	-	-	-	-
Nadwyżka z lat ubiegłych /§ 957/	8 741 116,47	114 380,88	-	8 855 497,35
Wolne środki, o których mowa w art.217 ust.2 pkt 6 ustawy /§ 950/	-	-	-	-
Przychody j.s.t. z niewykorzystanych środków pieniężnych na rach. bieżącym budżetu, wynikających z rozliczenia dochodów i wydatków nimi finansowanych związanych ze szczególnymi zasadami wykonania budżetu określonymi w odrębnych ustawach. /§ 905/	4 861 993,91	5,15	-	4 861 999,06
Rozliczenie środków określonych w art.5 ust.1 pkt 2 UFP i dotacji na realizację programu, projektu lub zadania finansowanego z udziałem tych środków /§ 906/	514 997,62	212 730,20	-	727 727,82
Razem przychody	15 442 647,00	327 116,23	-	15 769 763,23
Spląty otrzymanych krajowych pożyczek /§ 992/	653 888,00	-	-	653 888,00
Razem rozchody	653 888,00	-	-	653 888,00

Dochody, przychody i wydatki finansowane z tych dochodów i przychodów związane ze szczególnymi zasadami wykonania budżetu jednostki samorządu terytorialnego wynikającymi z odrębnych ustaw w 2023 r.

w złotych

Klasyfikacja		Wyszczególnienie	Dochody	Wydatki
Dział	Rozdział			
1	2	3	4	5
ŚRODKI Z RZĄDOWEGO FUNDUSZU POLSKI ŁĄD: PROGRAM INWESTYCJI STRATEGICZNYCH				
010		ROLNICTWO I ŁOWIECTWO	4 750 000,00	
010	01043	środki na dofinansowanie własnych inwestycji gmin- środki otrzymane z Rządowego Funduszu Polski Ład: Program Inwestycji Strategicznych na realizację zadania inwestycyjnego pn.: "Budowa sieci wodociągowej w Gminie Buczkowice - etap I".	4 750 000,00	
		ROLNICTWO I ŁOWIECTWO	-	4 750 000,00
		<i>w tym ze środków RFPLPIS</i>		4 750 000,00
		Infrastruktura wodociągowa wsi	-	4 750 000,00
		<i>w tym ze środków RFPLPIS</i>		4 750 000,00
		wydatki majątkowe		4 750 000,00
		z tego:		
		inwestycje i zakupy inwestycyjne		4 750 000,00
		w tym na programy finansowane z udziałem środków, o których mowa w art.5 ust.1 pkt 2 i 3		-
		zadanie: "Budowa sieci wodociągowej w Gminie Buczkowice - etap I" (Ogólna wartość zadania 5.000.000 zł w tym RFPLPIS w wysokości 4.750.000,00 zł)		4 750 000,00
600		TRANSPORT I ŁĄCZNOŚĆ	4 750 000,00	
		środki na dofinansowanie własnych inwestycji gmin- środki otrzymane z Rządowego Funduszu Polski Ład: Program Inwestycji Strategicznych na realizację zadania inwestycyjnego pn.: "Budowa drogi gminnej ul. Południowej w Godziszce"	4 750 000,00	

600	60016	TRANSPORT I ŁĄCZNOŚĆ	-	4 750 000,00
		<i>w tym ze środków RFPLPIS</i>		4 750 000,00
		Drogi publiczne gminne	-	4 750 000,00
		<i>w tym ze środków RFPLPIS</i>		4 750 000,00
		wydatki majątkowe		4 750 000,00
		z tego:		
		inwestycje i zakupy inwestycyjne		4 750 000,00
		w tym na programy finansowane z udziałem środków, o których mowa w art.5 ust.1 pkt 2 i 3		-
		zadanie: "Budowa drogi gminnej ul. Południowej w Godziszce" (Ogólna wartość zadania 5.128.000 zł w tym RFPLPIS w wysokości 4.750.000,00 zł)		4 750 000,00
<i>RZĄDOWY FUNDUSZ INWESTYCJI LOKALNYCH</i>				
600	60016	TRANSPORT I ŁĄCZNOŚĆ	-	4 861 999,06
		<i>w tym ze środków RFIL</i>		4 861 999,06
		Drogi publiczne gminne	-	4 861 999,06
		<i>w tym ze środków RFIL</i>		4 861 999,06
		wydatki majątkowe		4 861 999,06
		z tego:		
		inwestycje i zakupy inwestycyjne		4 861 999,06
		w tym na programy finansowane z udziałem środków, o których mowa w art.5 ust.1 pkt 2 i 3		-
		zadanie: Budowa drogi ul. Jagodowej w Buczkowicach.(Ogólna wartość zadania 5.861.999,15 zł w tym RFIL dla gmin górskich w wysokości 4.861.999,06 zł)		4 861 999,06
<i>DOCHODY I WYDATKI ZWIĄZANE Z WYDAWANIEM ZEZWOLEŃ NA SPRZEDAŻ NAPOJÓW ALKOHOLOWYCH</i>				
756		DOCHODY OD OSÓB PRAWNYCH OD OSÓB FIZ. I OD INNYCH JEDN. NIEPOSIADAJĄCYCH OSOB.PRAWNEJ ORAZ WYDATKI ZWIĄZANE Z ICH POBREM	330 000,00	-
		wpływy z opłaty za zezwolenia na sprzedaż alkoholu	240 000,00	
		wpływy z części opłaty za zezwolenie na sprzedaż napojów alkoholowych w obrocie hurtowym.	90 000,00	-

851	85153	OCHRONA ZDROWIA	-	330 000,00	
		Zwalczanie narkomanii	-	40 000,00	
		Wydatki bieżące, w tym:	-	40 000,00	
		dotacje na zadania bieżące	-		
		wydatki jednostek budżetowych	-	40 000,00	
		w tym:			
		<i>-wynagrodzenia i składki od nich naliczane</i>	-	<i>15 750,00</i>	
		<i>-wydatki związane z realizacją ich statutowych zadań</i>	-	<i>24 250,00</i>	
		85154	Przeciwdziałanie alkoholizmowi	-	290 000,00
		Wydatki bieżące, w tym:	-	290 000,00	
		dotacje na zadania bieżące	-	85 000,00	
		wydatki jednostek budżetowych	-	205 000,00	
		w tym:			
		<i>-wynagrodzenia i składki od nich naliczane</i>	-	<i>78 920,00</i>	
<i>-wydatki związane z realizacją ich statutowych zadań</i>	-	<i>126 080,00</i>			
<i>ŚRODKI Z FUNDUSZU PRZECIWDZIAŁANIA COVID-19</i>					
852		POMOC SPOŁECZNA	80 580,00		
		Środki z Funduszu Przeciwdziałania COVID-19 na finansowanie lub dofinansowanie realizacji zadań związanych z przeciwdziałaniem COVID-19 "Dodatek węglowy"	33 660,00		
		Środki z Funduszu Przeciwdziałania COVID-19 na finansowanie lub dofinansowanie realizacji zadań związanych z przeciwdziałaniem COVID-19 "Dodatek dla gospodarstw domowych z tytułu wykorzystywania niektórych źródeł ciepła"	14 280,00		
		Środki z Funduszu Przeciwdziałania COVID-19 na finansowanie lub dofinansowanie realizacji zadań związanych z przeciwdziałaniem COVID-19 "Dodatek elektryczny"	32 640,00		

852		POMOC SPOŁECZNA	-	80 580,00
		<i>w tym wydatki ze środków z Funduszu Przeciwdziałania COVID-19</i>		80 580,00
	85295	Pozostała działalność	-	33 660,00
		<i>w tym wydatki ze środków z Funduszu Przeciwdziałania COVID-19 "Dodatek węglowy"</i>		33 660,00
		Wydatki bieżące, w tym:	-	33 660,00
		dotacje na zadania bieżące	-	
		świadczenia na rzecz osób fizycznych		33 000,00
		wydatki jednostek budżetowych	-	660,00
		w tym:		
		-wynagrodzenia i składki od nich naliczane	-	660,00
		-wydatki związane z realizacją ich statutowych zadań	-	-
	85295	Pozostała działalność	-	14 280,00
		<i>w tym wydatki ze środków z Funduszu Przeciwdziałania COVID-19 "Dodatek dla gospodarstw domowych z tytułu wykorzystywania niektórych źródeł ciepła"</i>		14 280,00
		Wydatki bieżące, w tym:	-	14 280,00
		dotacje na zadania bieżące	-	
		świadczenia na rzecz osób fizycznych		14 000,00
		wydatki jednostek budżetowych	-	280,00
		w tym:		
		-wynagrodzenia i składki od nich naliczane	-	-
		-wydatki związane z realizacją ich statutowych zadań	-	280,00
	85295	Pozostała działalność	-	32 640,00
		<i>w tym wydatki ze środków z Funduszu Przeciwdziałania COVID-19 "Dodatek elektryczny"</i>		32 640,00
		Wydatki bieżące, w tym:	-	32 640,00
	dotacje na zadania bieżące	-		
	świadczenia na rzecz osób fizycznych		32 000,00	
	wydatki jednostek budżetowych	-	640,00	
	w tym:			
	-wynagrodzenia i składki od nich naliczane	-	-	
	-wydatki związane z realizacją ich statutowych zadań	-	640,00	

DOCHODY I WYDATKI ZWIĄZANE Z GOSPODARKĄ ODPADAMI KOMUNALNYMI.				
900		GOSPODARKA KOMUNALNA I OCHRONA ŚRODOWISKA	3 950 000,00	-
		wpływy z innych opłat (wpływy z opłaty za gospod. odpadami komunal.)	3 950 000,00	-
900	90002	GOSPODARKA KOMUNALNA I OCHRONA ŚRODOWISKA	-	6 421 462,00
		Gospodarka odpadami komunalnymi	-	6 421 462,00
		wydatki majątkowe		2 471 462,00
		z tego:		
		inwestycje i zakupy inwestycyjne		2 471 462,00
		zadanie: Budowa stacjonarnego punktu selektywnej zbiórki odpadów komunalnych w Gminie Buczkowice. (Ogólna wartość zadania 3.640.000 zł w tym dotacja z NFOŚiGW w wysokości 1.168.538,00 zł, pożyczka z NFOŚiGW w wysokości 1.168.539 zł oraz środki własne w wysokości 1.302.923,00 zł)		2 471 462,00
		Wydatki bieżące, w tym:	-	3 950 000,00
		dotacje na zadania bieżące	-	1 671 432,00
		wydatki jednostek budżetowych	-	2 278 568,00
		w tym:		
		-wynagrodzenia i składki od nich naliczane	-	261 800,00
		-wydatki związane z realizacją ich statutowych zadań	-	2 016 768,00
DOCHODY I WYDATKI Z TYTUŁU OPŁAT I KAR ZA KORZYSTANIE ZE ŚRODOWISKA				
900		GOSPODARKA KOMUNALNA I OCHRONA ŚRODOWISKA	10 000,00	-
		wpływy z opłat i kar za korzystanie ze środowiska	10 000,00	-
900	90019	GOSPODARKA KOMUNALNA I OCHRONA ŚRODOWISKA	-	10 000,00
		Wpływy i wydatki związane z gromadzeniem środków z opłat i kar za korzystanie ze środowiska.	-	10 000,00
		Wydatki bieżące, w tym:	-	10 000,00
		dotacje na zadania bieżące	-	
		w tym:		
		-wynagrodzenia i składki od nich naliczane	-	-
		-wydatki związane z realizacją ich statutowych zadań	-	10 000,00
Ogółem zadania:			13 870 580,00	21 204 041,06
		<i>w tym wydatki ze środków z Funduszu Przeciwdziałania COVID-19.</i>		80 580,00
		<i>w tym ze środków RFPLPIS</i>		9 500 000,00
		<i>w tym wydatki ze środków RFIL</i>		4 861 999,06

WYDATKI MAJĄTKOWE 2023 r.

Lp.	Dział	Rozdział	Wyszczególnienie	Ogółem	Źródła finansowania				
					Środki własne	Pożyczka z NFOŚiGW oraz WFOŚiGW	Środki z Rządowego Funduszu Inwestycji Lokalnych oraz z Polskiego Ładu, środki z udziałów w PDOF	Dotacje z budżetu państwa, FDS, Woj. Śląskiego oraz NFOŚiGW	Środki z Funduszy Strukturalnych i budżetu państwa oraz WFOŚiGW jako wkład krajowy
1	2	3	4	5	6	7	8	9	10
1.	010	01043	Budowa i rozbudowa sieci wodociągowej w Gminie Buczkowice.	3 000 000,00	450 000,00	-	-	-	2 550 000,00
2.	010	01043	Budowa sieci wodociągowej w Gminie Buczkowice - etap I.	5 000 000,00	250 000,00	-	4 750 000,00	-	-
3.	010	01043	Budowa sieci wodociągowej w Gminie Buczkowice (w tym projekt)	50 000,00	50 000,00	-	-	-	-
4.	010	01044	Budowa i rozbudowa sieci kanalizacji sanitarnej w Gminie Buczkowice.	900 000,00	135 000,00	-	-	-	765 000,00
5.	600	60013	Projekt budowy chodnika wzdłuż drogi wojewódzkiej nr 942 w Buczkowicach.	130 380,00	0,00	-	-	130 380,00	-
6.	600	60013	Projekt oraz budowa chodnika wzdłuż drogi wojewódzkiej nr 942 w Buczkowicach - dotacja celowa dla Województwa Śląskiego na realizację inwestycji.	130 380,00	130 380,00	-	-	-	-
7.	600	60016	Przebudowa dróg gminnych	200 000,00	200 000,00	-	-	-	-
8.	600	60016	Budowa drogi ul. Jagodowej w Buczkowicach.	5 861 999,15	1 000 000,09	-	4 861 999,06	-	-
9.	600	60016	Budowa drogi gminnej ul. Południowej w Godziszce.	5 128 000,00	378 000,00	-	4 750 000,00	-	-
10.	700	70005	Zakup działek w Gminie Buczkowice.	100 000,00	100 000,00	-	-	-	-
11.	710	71035	Dostawa i montaż kontenera socjalnego oraz modernizacja alejek na cmentarzu komunalnym w Rybarzowicach.	60 000,00	60 000,00	-	-	-	-
12.	750	75095	Cyfrowa Gmina	346 779,00	22 000,38	-	-	-	324 778,62
13.	758	75818	Rezerwa.	160 000,00	160 000,00	-	-	-	-

14.	900	90002	Budowa stacjonarnego punktu selektywnej zbiórki odpadów komunalnych w Gminie Buczkowice.	3 640 000,00	1 302 923,00	1 168 539,00	-	1 168 538,00	-
15.	900	90005	Program Ograniczenia Niskiej Emisji w Gminie Buczkowice na lata 2021-2023 IV etap.	206 000,00	50 000,00	156 000,00	-	-	-
16.	900	90005	Odnawialne źródła energii na potrzeby Gminy Buczkowice.	450 000,00	16 737,00	-	433 263,00	-	-
17.	921	92109	Zakup wyposażenia na potrzeby zwiększenia dostępności do kultury w Gminie Buczkowice	200 000,00	122 318,00	-	-	-	77 682,00
RAZEM				25 563 538,15	4 427 358,47	1 324 539,00	14 795 262,06	1 298 918,00	3 717 460,62

Dotacje udzielane w 2023 roku z budżetu gminy podmiotom należącym i nie należącym do sektora finansów publicznych

Dział	Rozdział	Treść	Kwota dotacji		
			podmiotowej	przedmiotowej	celowej
1	2	3	4	5	6
Jednostki sektora finansów publicznych			1 345 132,00	-	2 465 821,00
600	60004	Wpłat na rzecz związku powiatowo-gminnego §2900			516 222,00
600	60013	<i>Dotacja celowa na inwestycje (dotacja celowa na pomoc finansową udzielaną między jednostkami samorządu terytorialnego na dofinansowanie własnych zadań inwestycyjnych i zakupów inwestycyjnych tj. "Projekt oraz budowa chodnika wzdłuż drogi wojewódzkiej nr 942 w Buczkowicach - dotacja celowa dla Województwa Śląskiego na realizację inwestycji").</i>			130 380,00
750	75095	Wpłat na rzecz związku powiatowo-gminnego §2900			35 000,00
851	85158	Gmina Bielsko-Biała - OPPA	-	-	22 787,00
900	90002	Gmina Bielsko-Biała - dotacja na zagospodarowanie odpadów komunalnych			1 671 432,00
900	90013	Gmina Bielsko-Biała			90 000,00
921	92109	Gminny Ośrodek Kultury	831 132,00	-	-
921	92116	Gminna Biblioteka Publiczna	514 000,00	-	-
Jednostki spoza sektora finansów publicznych			-	-	687 500,00
630	63003	Zadania w zakresie upowszechniania turystyki			8 000,00
754	75412	Ochotnicze straże pożarne z tego:	-	-	190 000,00
		OSP Buczkowice - 56.550,00 zł			
		OSP Rybarzowice - 56.550,00 zł			
		OSP Godziszka - 41.650,00 zł			
		OSP Kalna - 35.250,00 zł			
851	85154	Przeciwdziałanie alkoholizmowi	-	-	85 000,00

900	90005	<i>Ochrona powietrza atmosferycznego i klimatu. Dotacja celowa na inwestycje (dotacje celowe z budżetu na finansowanie lub dofinansowanie kosztów realizacji inwestycji i zakupów inwestycyjnych jednostek niezaliczanych do sektora finansów publicznych - zadanie: "Program Ograniczenia Niskiej Emisji w Gminie Buczkowice na lata 2021-2023")</i>	-	-	206 000,00
921	92105	Pozostałe zadania w zakresie kultury	-	-	40 000,00
926	92605	Zadania w zakresie kultury fizycznej	-	-	158 500,00
OGÓŁEM			1 345 132,00	-	3 153 321,00

**WYDATKI NA PROGRAMY I PROJEKTY REALIZOWANE ZE ŚRODKÓW O KTÓRYCH MOWA W ART. 5 UST. 1 PKT 2 i 3 USTAWY O
FINANSACH PUBLICZNYCH**

Dział	Rozdział	Wyszczególnienie	Planowane nakłady	Jedn. realiz.
			2023	
1	2	3	4	5
010	01043	Wydatki majątkowe: "Budowa i rozbudowa sieci wodociągowej w Gminie Buczkowice" - zadanie dofinansowane ze środków Fundusze Europejskie dla Śląskiego na lata 2021-2027	3 000 000,00 3 000 000,00	UG
		Środki z Funduszy Europejskich		
		wydatki majątkowe FE (§ 6057)	2 550 000,00	
		Środki z Budżetu Państwa na inwestycje		
		wydatki majątkowe (§ 6059)	-	
		Środki własne		
		wydatki majątkowe - środki własne (§ 6059)	450 000,00	
010	01044	Wydatki majątkowe: "Budowa i rozbudowa sieci kanalizacji sanitarnej w Gminie Buczkowice" - zadanie dofinansowane ze środków Fundusze Europejskie dla Śląskiego na lata 2021-2027	900 000,00 900 000,00	UG
		Środki z Funduszy Europejskich		
		wydatki majątkowe FE (§ 6057)	765 000,00	
		Środki z Budżetu Państwa na inwestycje		
		wydatki majątkowe (§ 6059)	-	
		Środki własne		
		wydatki majątkowe - środki własne (§ 6059)	135 000,00	
750	75095	Wydatki majątkowe: "Cyfrowa Gmina" - projekt grantowy w ramach Programu Operacyjnego Polska Cyfrowa na lata 2014-2020	346 779,00 346 779,00	UG
		Środki z Funduszy Europejskich		
		wydatki majątkowe FE (§ 6057)	324 778,62	
		Środki z Budżetu Państwa na inwestycje		
		wydatki majątkowe (§ 6059)	-	
		Środki własne		
		wydatki majątkowe - środki własne (§ 6059)	22 000,38	
801	80195	Wydatki bieżące – realizacja projektu "Równaj do najlepszych". Wsparcie Szkoły Podstawowej w Kalnej. Zadanie realizowane ze środków Europejskiego Funduszu Społecznego w ramach Regionalnego Programu Operacyjnego Województwa Śląskiego.	186 967,28	SP Kalna
		Środki z EFS		
		wydatki bieżące z Europejskiego Funduszu Społecznego	176 114,79	
		Środki z Budżetu Państwa - Urząd Marszałkowski.		
		wydatki bieżące	10 362,61	
		Środki własne		
		wydatki majątkowe - środki własne (§ 6059)	489,88	

801	80195	Wydatki bieżące – realizacja projektu "Wsparcie dla uczniów z Ukrainy" ze środków Europejskiego Funduszu Społecznego w ramach Regionalnego Programu Operacyjnego Województwa Śląskiego.	27 352,94	CUW
Środki z EFS				
		wydatki bieżące z Europejskiego Funduszu Społecznego	23 250,00	
Środki z Budżetu Państwa - Urząd Marszałkowski.				
		wydatki bieżące	4 102,94	
852	85295	Wydatki bieżące – realizacja projektu ze środków EFS "Psychoedukacja, Rozwój, Wsparcie - Silny Ty". Wsparcie Gminnego Ośrodka Pomocy Społecznej w Buczkowicach. Zadanie realizowane z Europejskiego Funduszu Społecznego w Ramach Regionalnego Programu Operacyjnego Województwa Śląskiego.	216 471,80	GOPS
Środki z EFS				
		wydatki bieżące z Europejskiego Funduszu Społecznego	197 850,57	
Środki z Budżetu Państwa - Urząd Marszałkowski.				
		wydatki bieżące	18 621,23	
Środki własne				
		wydatki majątkowe - środki własne (§ 6059)	-	
921	92109	Wydatki majątkowe: "Zakup wyposażenia na potrzeby zwiększenia dostępności do kultury w Gminie Buczkowice." - zadanie dofinansowane ze środków Fundusze Europejskie dla Śląskiego na lata 2021-2027	200 000,00 200 000,00	UG
Środki z FE				
		wydatki majątkowe - (§ 6057)	77 682,00	
Środki własne				
		wydatki majątkowe - środki własne (§ 6059)	122 318,00	
		RAZEM	4 877 571,02	

UCHWAŁA NR
RADY GMINY BUCZKOWICE

z dnia 25 stycznia 2023 r.

w sprawie określenia stawki za 1 kilometr przebiegu pojazdu, obowiązującej przy obliczaniu zwrotu rodzicom kosztów przewozu dzieci, młodzieży, uczniów oraz rodziców

Na podstawie art. 18 ust. 2 pkt 15 ustawy z dnia 8 marca 1990 r. o samorządzie gminnym (Dz. U. z 2023 r. poz. 40), art. 39a ust. 3 ustawy z dnia 14 grudnia 2016 r. - Prawo oświatowe (Dz. U. z 2021 r. poz. 1082 ze zm.) w związku z § 2 rozporządzenia Ministra Infrastruktury z dnia 25 marca 2002 r. w sprawie warunków ustalania oraz sposobu dokonywania zwrotu kosztów używania do celów służbowych samochodów osobowych, motocykli i motorowerów niebędących własnością pracodawcy (Dz. U. z 2002 r. Nr 27, poz. 271 ze zm.) uchwala się, co następuje:

§ 1. Określa się stawki za 1 kilometr przebiegu samochodu osobowego używanego do przewozu niepełnosprawnego dziecka do przedszkola, oddziału przedszkolnego w szkole podstawowej, innej formy wychowania przedszkolnego, ośrodka rewalidacyjno-wychowawczego, szkoły podstawowej albo szkoły ponadpodstawowej:

- 1) dla samochodu osobowego o pojemności skokowej silnika do 900cm³ - 0,89 zł;
- 2) dla samochodu osobowego o pojemności skokowej silnika powyżej 900cm³ - 1,15 zł.

§ 2. Traci moc uchwała nr XLVII/324/22 Rady Gminy Buczkowice z dnia 30 listopada 2022 r. w sprawie określenia stawki za 1 kilometr przebiegu pojazdu, obowiązującej przy obliczaniu zwrotu rodzicom kosztów przewozu dzieci, młodzieży, uczniów oraz rodziców (Dziennik Urzędowy Województwa Śląskiego z 2022 r. poz. 8158).

§ 3. Wykonanie uchwały powierza się Wójtowi Gminy Buczkowice.

§ 4. Uchwała wchodzi w życie po upływie 14 dni od dnia jej ogłoszenia w Dzienniku Urzędowym Województwa Śląskiego.

Przewodniczący Rady

Jerzy Foltyniak

Uzasadnienie

Na podstawie art. 39a ust. 3 ustawy z dnia 14 grudnia 2016 r. Prawo oświatowe (t.j. Dz. U. z 2021 r., poz. 1082 ze zm.), Rada Gminy Buczkowice jest obowiązana podjąć uchwałę w sprawie określenia stawki za jeden kilometr przebiegu pojazdu używanego do dowozu niepełnosprawnych dzieci do placówek oświatowych. Przedmiotowa stawka za jeden kilometr nie może być niższa niż określona w przepisach wydanych na podstawie art. 34a ust. 2 ustawy z dnia 6 września 2001 r. o transporcie drogowym (t.j. Dz. U. z 2022 r. poz. 2201), to jest w rozporządzeniu Ministra Infrastruktury z dnia 25 marca 2002 r. w sprawie warunków ustalania oraz sposobu dokonywania zwrotu kosztów używania do celów służbowych samochodów osobowych, motocykli i motorowerów niebędących własnością pracodawcy (Dz. U. z 2002 r. Nr 27, poz. 271 ze zm.).

Rada Gminy uchwałę w przedmiotowej sprawie podjęła 30 listopada 2022 r., jednak 22 grudnia Minister Infrastruktury zmienił przytoczone rozporządzenie, zwiększając stawki za 1 kilometr przebiegu pojazdu dla samochodu osobowego z 0,5241 do 0,89 zł (w przypadku samochodu o pojemności skokowej silnika do 900 cm³) oraz z 0,8358 do 1,15 zł (w przypadku samochodu o pojemności skokowej silnika powyżej 900 cm³). Zmiana ta wchodzi w życie 17 stycznia br.

Przedstawiony projekt uchwały uchyla aktualnie obowiązującą uchwałę i wprowadza stawki w wysokości określonej w rozporządzeniu.

Agnieszka Gasek, Kierownik CUW

UCHWAŁA NR
RADY GMINY BUCZKOWICE

z dnia 25 stycznia 2023 r.

**w sprawie planów pracy Komisji Oświaty, Zdrowia, Kultury oraz Sportu i Spraw Społecznych oraz
Komisji Budżetu i Spraw Komunalnych na rok 2023**

Na podstawie art. 21 ust. 3 ustawy z dnia 8 marca 1990 r. o samorządzie gminnym (t.j. Dz.U. z 2023 r. poz. 40), w związku z § 47 ust. 1 pkt 2 Statutu Gminy Buczkowice, uchwalonego na mocy uchwały Nr XXXII/243/17 Rady Gminy Buczkowice z dnia 30 sierpnia 2017 r. (Dz. Urz. Woj. Śląskiego z 2021 r. poz. 3029 ze zm.), uchwała się, co następuje:

§ 1. Uchwała się plan pracy na rok 2023:

- 1) Komisji Oświaty, Zdrowia, Kultury oraz Sportu i Spraw Społecznych w brzmieniu stanowiącym załącznik nr 1 do niniejszej uchwały;
- 2) Komisji Budżetu i Spraw Komunalnych w brzmieniu stanowiącym załącznik nr 2 do niniejszej uchwały.

§ 2. Wykonanie uchwały powierza się Przewodniczącej Komisji Budżetu i Spraw Komunalnych oraz Przewodniczącemu Komisji Oświaty, Zdrowia, Kultury oraz Sportu i Spraw Społecznych.

§ 3. Uchwała wchodzi w życie z dniem podjęcia.

Przewodniczący Rady

Jerzy Foltyniak

Załącznik Nr 1 do uchwały Nr

Rady Gminy Buczkowice

z dnia 25 stycznia 2023 r.

Plan pracy Komisji Oświaty, Zdrowia, Kultury oraz Sportu i Spraw Społecznych na rok 2023

Miesiąc	Tematyka prac
Luty	Wydarzenia kulturalne organizowane i współorganizowane w roku 2023 przez Gminny Ośrodek Kultury w Buczkowicach oraz ich finansowanie. Sprawy bieżące.
Marzec	Analiza wysokości średnich wynagrodzeń nauczycieli w gminie Buczkowice w roku 2022. Wizyta w Szkole Podstawowej im. M. Kopernika w Buczkowicach. Sprawy bieżące.
Kwiecień	Działania gminy w zakresie zapobiegania uzależnieniom. Sprawy bieżące.
Maj	Omówienie sprawozdania z działalności Gminnego Ośrodka Pomocy Społecznej oraz oceny zasobów pomocy społecznej za 2022 rok. Sprawy bieżące.
Czerwiec	Wizytacja wybranych obiektów sportowych na terenie gminy Buczkowice. Przedstawienie nowych klubów i organizacji działających na rzecz mieszkańców gminy Buczkowice. Sprawy bieżące.
Lipiec	Przerwa wakacyjna.
Sierpień	Działania gminy w zakresie zagospodarowania czasu wolnego dzieci i młodzieży w czasie wakacji. Sprawy bieżące.
Wrzesień	Bezpieczeństwo na terenie gminy Buczkowice. Sprawy bieżące.
Październik	Omówienie informacji o stanie realizacji zadań oświatowych w roku szkolnym 2022/2023 oraz wyników egzaminów po szkole podstawowej. Wizyta w Szkole Podstawowej im. J. Brzechwy w Godziszce. Sprawy bieżące.
Listopad	Analiza gotowości bojowej Ochotniczej Straży Pożarnej w Godziszce. Sprawy bieżące.
Grudzień	Budżet gminy Buczkowice na rok 2024. Sprawy bieżące.

Załącznik Nr 2 do uchwały Nr

Rady Gminy Buczkowice

z dnia 25 stycznia 2023 r.

Plan pracy Komisji Budżetu i Spraw Komunalnych na rok 2023



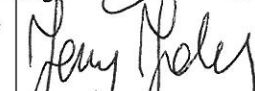


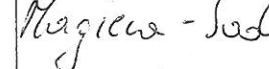


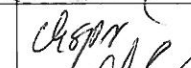

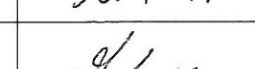



Termin	Tematyka prac
Luty	Omówienie zagadnień dotyczących odnawialnych źródeł energii na terenie gminy. Program Ograniczania Niskiej Emisji w Gminie Buczkowice. Usuwanie wyrobów zawierających azbest w gminie Buczkowice. Sprawy bieżące.
Marzec	Omówienie kwestii związanych z budową sieci wodociągowej i kanalizacyjnej na terenie gminy. Sprawy bieżące.
Kwiecień	Podsumowanie kwestii utrzymania dróg w okresie zimowym. Remonty pozimowe. Sprawy bieżące.
Maj	Gospodarka odpadami na terenie gminy Buczkowice. Budowa stacjonarnego punktu selektywnej zbiórki odpadów komunalnych w Gminie Buczkowice. Sprawy bieżące.
Czerwiec	Wykonanie budżetu gminy Buczkowice w roku 2022. Sprawy bieżące.
Lipiec	Przerwa wakacyjna.
Sierpień	Informacja o realizowanych inwestycjach na terenie gminy Buczkowice. Sprawy bieżące.
Wrzesień	Realizacja wykonania budżetu gminy w pierwszym półroczu 2023 roku. Stawki podatkowe na rok 2024. Sprawy bieżące.
Październik	Przygotowanie założeń do budżetu gminy Buczkowice na rok 2024. Sprawy bieżące.
Listopad	Zagadnienia dotyczące zimowego utrzymania dróg gminnych. Sprawy bieżące.
Grudzień	Budżet gminy Buczkowice na rok 2024. Sprawy bieżące.

Uzasadnienie

§ 47 ust. 1 pkt 2 Statutu gminy Buczkowice stanowi, że komisje stałe działają zgodnie z rocznym planem pracy - uchwalonym na pierwszej sesji w roku objętym tym planem.

Ewa Matera, inspektor Referatu Ogólno-Organizacyjnego Urzędu Gminy Buczkowice

**Lista obecności radnych na wspólnym posiedzeniu
Komisji Oświaty, Zdrowia, Kultury oraz Sportu i Spraw Społecznych
oraz Komisji Budżetu i Spraw Komunalnych Rady Gminy Buczkowice,
które odbyło się 23 stycznia 2023 r.**

Lp.	IMIĘ I NAZWISKO	FUNKCJA	PODPIS
1.	Jerzy Foltyniak	Przewodniczący Rady Gminy	
2.	Jadwiga Górna	Radna	
3.	Jerzy Jakubiec	Wiceprzewodniczący Komisji Budżetu (...), sołtys Godziszki	
4.	Renata Komarnicka	Radna	
5.	Wiesław Kopacz	Radny	
6.	Barbara Magiera-Sadlik	Wiceprzewodnicząca Komisji Skarg, Wniosków i Petycji	
7.	Janusz Matlak	Wiceprzewodniczący Komisji Rewizyjnej	
8.	Mieczysław Moczek	Wiceprzewodniczący Komisji Oświaty (...)	
9.	Józef Pawlik	Radny	
10.	Stanisław Sowa	Przewodniczący Komisji Oświaty (...)	
11.	Maria Sternal	Przewodnicząca Komisji Budżetu (...)	
12.	Jan Świerczek	Radny	
13.	Zdzisław Świerczek	Wiceprzewodniczący Rady Gminy, Przewodniczący Rady Sołeckiej Rybarzowic	
14.	Jerzy Więcek	Przewodniczący Komisji Rewizyjnej, Przewodniczący Rady Sołeckiej Kalnej	
15.	Roman Wrona	Przewodniczący Komisji Skarg, Wniosków i Petycji	