







- OZNACZENIA:**
-  Projektowana nawierzchnia bitumiczna jezdni
  -  Projektowane poszerzenie jezdni
  -  Projektowane pobocze utwardzone kruszywem łamanym z podwójnym powierzchniowym utwaleniem
  -  Projektowana nawierzchnia bitumiczna na zjazdach
  -  Projektowany wpust uliczny z przykanalikiem do studzienki
  -  Projektowany przepust

**MAPA DO CELÓW PROJEKTOWYCH**

**SKALA 1:500**

Układ współrzędnych XY: "2000"  
 Układ wysokościowy: PL-EVRF2007-NH  
 Godło: 7.117.25.11.2.3  
 Obręb: Niegłowice 0009  
 Gmina: Jasło - gmina 180504\_2  
 Zakres aktualizacji:  
 Data opracowania mapy: 27.04.2022  
 L.k.s.r.: 167/2022  
 Nr zgłoszenia: 6640.6640.986.2022.2022

**MM** Marta Majewska-Nowak  
 Pracownia Geodezji i Wycena Nieruchomości  
 tel. 512 093 491 biuro.mpracownia@gmail.com tel. 519 636 744  
 Sieklówka 72a, 38-214 Bieżdziejca  
 NIP: 819 14 83 55 REGON: 180436491

Mapa wykonana została bez ustalenia obciążeń służebnościami gruntowymi ujawnionymi w księgach wieczystych

Nie wyklucza się istnienia w terenie innych nie wykazanych na niniejszej mapie urządzeń podziemnych, które nie były zgłoszone do inwentaryzacji lub o których brak jest informacji w instytucjach branżowych

**GEODETA UPRAWNIONY**  
 inż. Paweł Nowak  
 nr uprawnień 23683  
 (podpisano podpisem elektronicznym)

kierownik prac geodezyjnych

Oświadczam, że niniejszy dokument został opracowany w wyniku prac geodezyjnych, których rezultaty zawiera pozytywnie zweryfikowany operat techniczny	
Identyfikator zgłoszenia pracy geodezyjnej	6640.986.2022
Organ służby geodezyjnej, który otrzymał zgłoszenie prac geodezyjnych	STAROSTA JASIELSKI
Wykonawca prac geodezyjnych	MM Marta Majewska-Nowak Pracownia Geodezji i Wycena Nieruchomości
Imię i nazwisko oraz numer uprawnień zawodowych kierownika prac geodezyjnych	Paweł Nowak Nr upr. 23683
Numer protokołu potwierdzającego wynik pozytywnej weryfikacji	6640.986.2022 _ .....
Data sporządzenia protokołu	.....
Jestem świadomy odpowiedzialności karnej za złożenie fałszywego oświadczenia	

**GEODETA UPRAWNIONY**  
 inż. Paweł Nowak  
 nr uprawnień 23683  
 (podpisano podpisem elektronicznym)

<b>Nazwa zadania:</b>	Przebudowa drogi gminnej Nr 113340R Niegłowice przez wieś w kierunku Berdechowa (dz. nr ew. 1021) w m. Niegłowice
<b>Adres inwestycji:</b>	Obręb: Niegłowice 0009, dz nr ewid: 1021
<b>Inwestor:</b>	Gmina Jasło, ul. Słowackiego 38-200 Jasło
<b>Nazwa rysunku:</b>	Plan sytuacyjny
<b>Data:</b>	09/2022
<b>Skala:</b>	1:500
<b>Rys. nr</b>	2