

**UCHWAŁA NR VII/53/24
RADY GMINY SKÓRZEC**

z dnia 28 października 2024 r.

w sprawie wyznaczenia obszaru zdegradowanego i obszaru rewitalizacji Gminy Skórzec

Na podstawie art. 18 ust. 2 pkt 15 ustawy z dnia 8 marca 1990 r. o samorządzie gminnym (Dz. U. z 2024 r. poz. 1465) oraz art. 8 ust. 1, art. 11 ust. 4 i art. 13 ustawy z dnia 9 października 2015 r. o rewitalizacji (Dz. U. z 2024 r. poz. 278), po przeprowadzeniu konsultacji społecznych, uchwała się co następuje:

§ 1. 1. Wyznacza się obszar zdegradowany i obszar rewitalizacji gminy Skórzec.

2. Granice obszaru zdegradowanego i obszaru rewitalizacji określa mapa w skali 1: 5000 stanowiąca załącznik graficzny do niniejszej uchwały.


§ 2. Wykonanie uchwały powierza się Wójtowi Gminy Skórzec.

§ 3. Uchwała wchodzi w życie po upływie 14 dni od dnia ogłoszenia w Dzienniku Urzędowym Województwa Mazowieckiego.

Przewodniczący Rady Gminy
Skórzec

Artur Jastrzębski-Pypowski

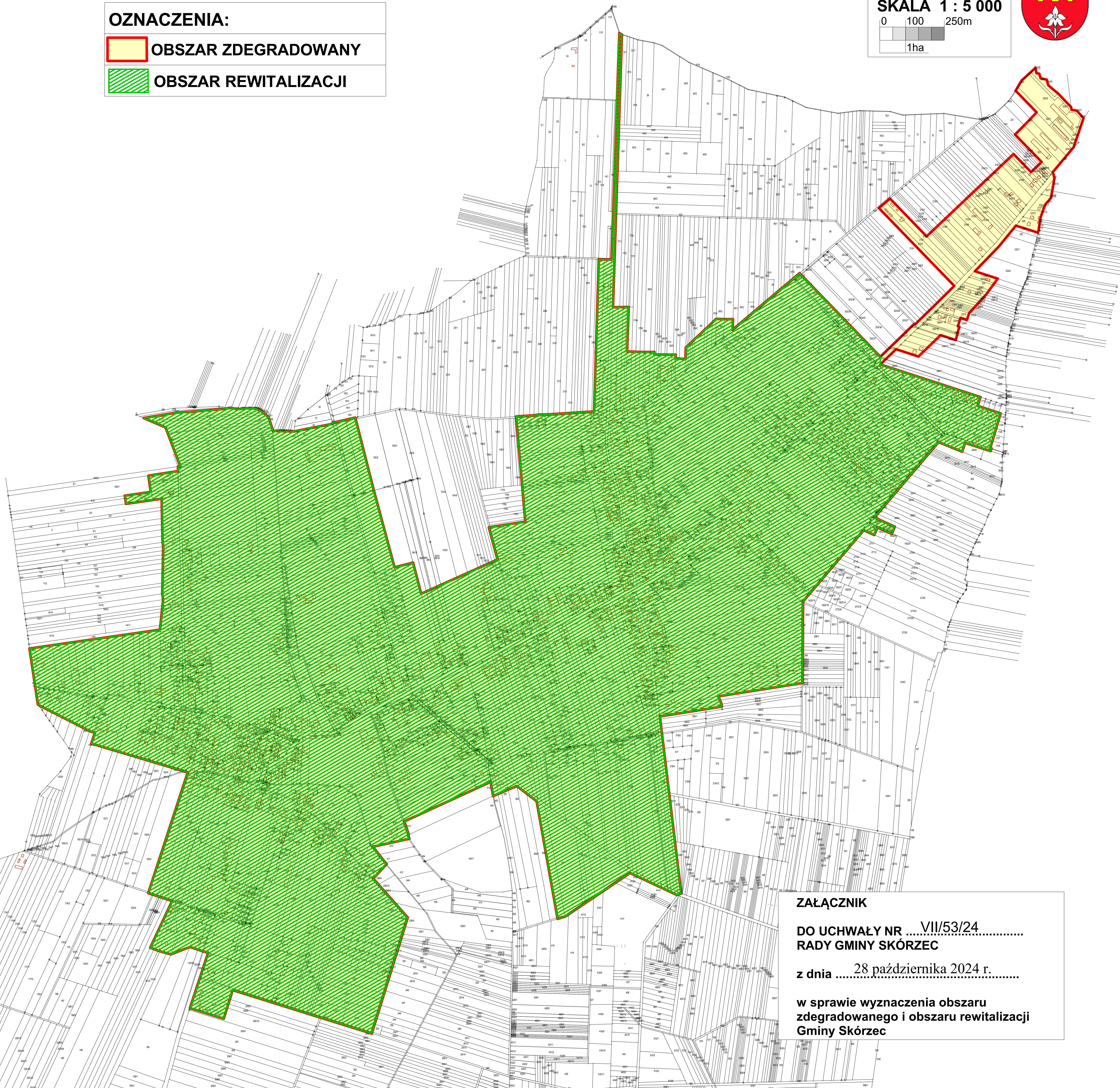
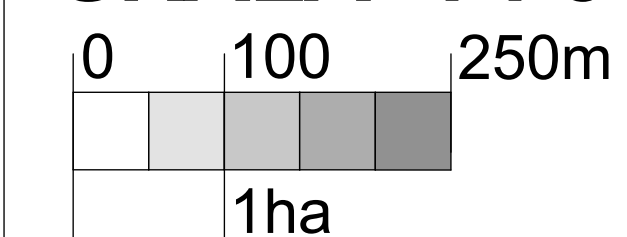
WYZNACZENIE OBSZARU ZDEGRADOWANEGO I OBSZARU REWITALIZACJI GMINY SKÓRZEC



OZNACZENIA:

-  **OBSZAR ZDEGRADOWANY**
-  **OBSZAR REWITALIZACJI**

SKALA 1 : 5 000



ZAŁĄCZNIK

DO UCHWAŁY NRVII/53/24.....
RADY GMINY SKÓRZEC

z dnia28 października 2024 r.....

w sprawie wyznaczenia obszaru
zdegradowanego i obszaru rewitalizacji
Gminy Skórzec

Uzasadnienie

do uchwały nr VII/53/24 Rady Gminy Skórzec z dnia 28 października 2024 r.

w sprawie wyznaczenia obszaru zdegradowanego i obszaru rewitalizacji Gminy Skórzec

Na podstawie art. 8 ust. 1 ustawy z dnia 9 października 2015 r. o rewitalizacji, w przypadku, gdy gmina zamierza realizować zadania własne polegające na przygotowaniu, koordynowaniu i tworzeniu warunków do prowadzenia rewitalizacji, a także jej prowadzenia, rada gminy wyznacza, w drodze uchwały, z własnej inicjatywy albo na wniosek wójta, burmistrza albo prezydenta miasta, obszar zdegradowany i obszar rewitalizacji.

Obszar zdegradowany stanowi przestrzeń, która znajduje się w stanie kryzysowym z powodu koncentracji negatywnych zjawisk społecznych, w szczególności bezrobocia, ubóstwa, przestępczości, wysokiej liczby mieszkańców będących osobami ze szczególnymi potrzebami, niskiego poziomu edukacji lub kapitału społecznego, a także niewystarczającego poziomu uczestnictwa w życiu publicznym i kulturalnym. Ponadto obszar wyznaczany jako obszar zdegradowany musi spełniać jeszcze co najmniej jedno z negatywnych zjawisk: gospodarczych, środowiskowych, przestrzenno-funkcjonalnych lub technicznych.

Zgodnie z art. 11 ust. 4 ustawy o rewitalizacji do uchwały załączona została mapa w skali 1:5000 wskazująca granice tych obszarów.

Przed złożeniem wniosku o wyznaczenie obszaru zdegradowanego i obszaru rewitalizacji Wójt Gminy Skórzec przeprowadził, zgodnie z art. 6 ustawy o rewitalizacji, konsultacje społeczne projektu uchwały, przygotowanej z inicjatywy organu wykonawczego.

Konsultacje społeczne w gminie Skórzec zostały ogłoszone na stronie internetowej Gminy i w BIP, wyznaczone w terminie od 10 lipca 2024 r. do 18 sierpnia 2024 r. i przeprowadzone w formie: zbierania uwag, propozycji i opinii w wersji papierowej i elektronicznej z wykorzystaniem formularza konsultacyjnego udostępnionego na stronie internetowej Gminy, warsztatów stacjonarnych przeprowadzonych dla osób zapisanych przez formularz elektroniczny w sali konferencyjnej Urzędu Gminy Skórzec, z możliwością przeprowadzenia konsultacji on-line dla osób chętnych oraz zbierania uwag ustnych przez pracownika wyznaczonego do udzielania wyjaśnień i przyjmowania opinii.

Wobec braku uwag podczas konsultacji społecznych nie wprowadzono zmian do projektu uchwały wynikających z przeprowadzonych konsultacji.

Uchwała jest aktem prawa miejscowego i podlega ogłoszeniu w dzienniku urzędowym.

Przewodniczący Rady Gminy Skórzec

Artur Jastrzębski-Pypowski