

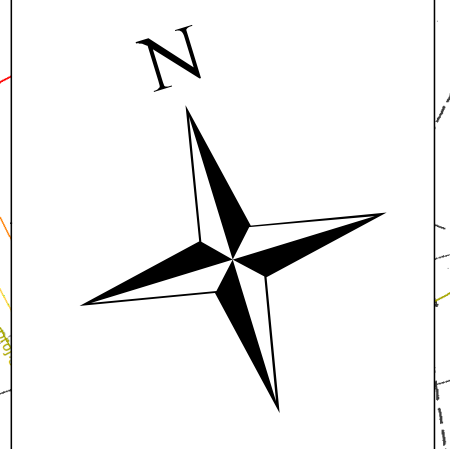
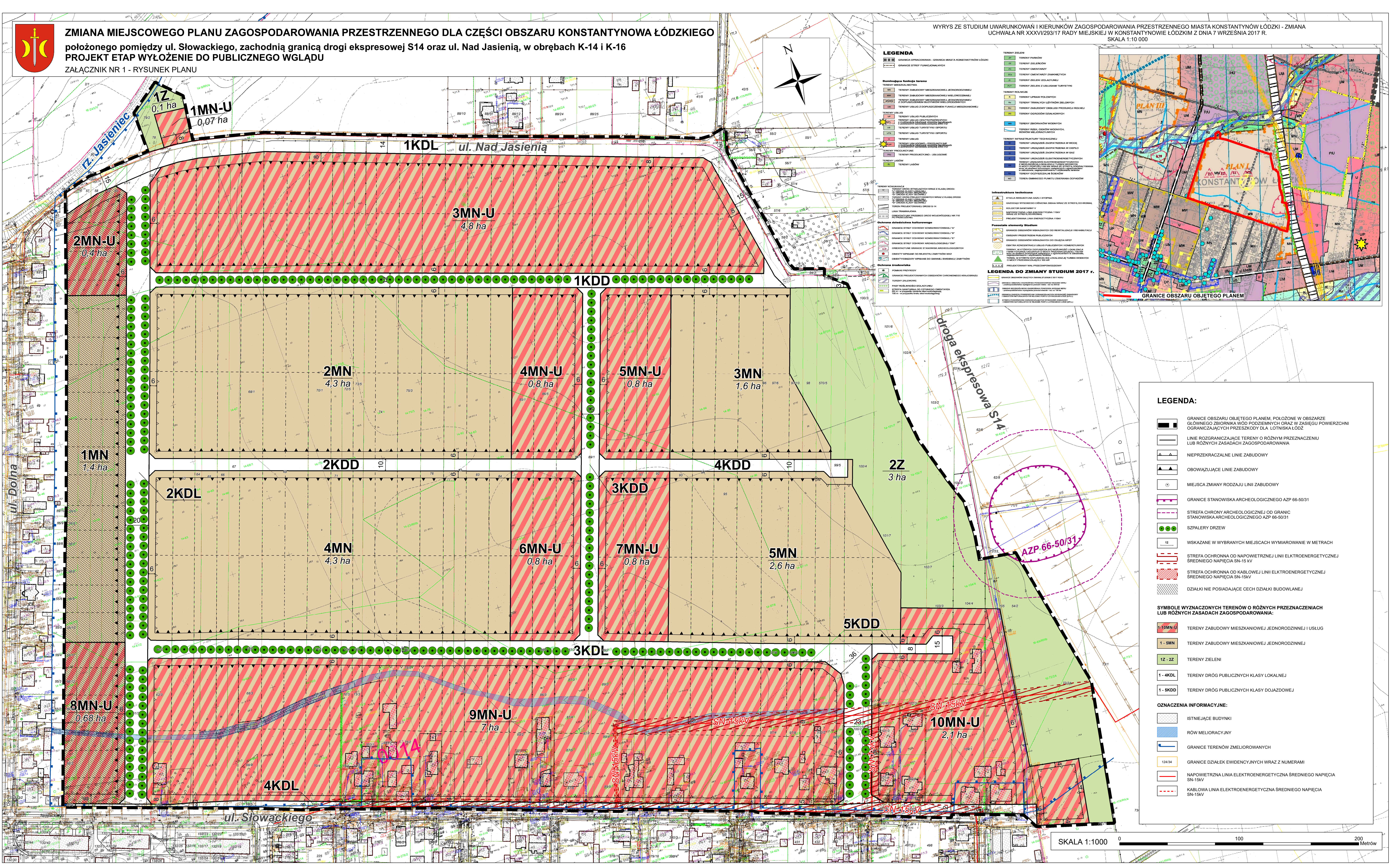


**ZMIANA MIEJSCOWEGO PLANU ZAGOSPODAROWANIA PRZESTRZENNEGO DLA CZĘŚCI OBSZARU KONSTANTYNOWA ŁÓDZKIEGO**

położonego pomiędzy ul. Słowackiego, zachodnią granicą drogi ekspresowej S14 oraz ul. Nad Jasinią, w obrębach K-14 i K-16  
**PROJEKT ETAP WYŁOŻENIE DO PUBLICZNEGO WGLĄDU**

ZAŁĄCZNIK NR 1 - RYSUNEK PLANU

WYRYS ZE STUDIUM UWARUNKOWAŃ I KIERUNKÓW ZAGOSPODAROWANIA PRZESTRZENNEGO MIASTA KONSTANTYNÓW ŁÓDZKI - ZMIANA UCHWAŁA NR XXXVI/293/17 RADY MIEJSKIEJ W KONSTANTYNOWIE ŁÓDZKIM Z DNIA 7 WRZEŚNIA 2017 R. SKALA 1:10 000



**LEGENDA**

**Opis symboli i linii:**

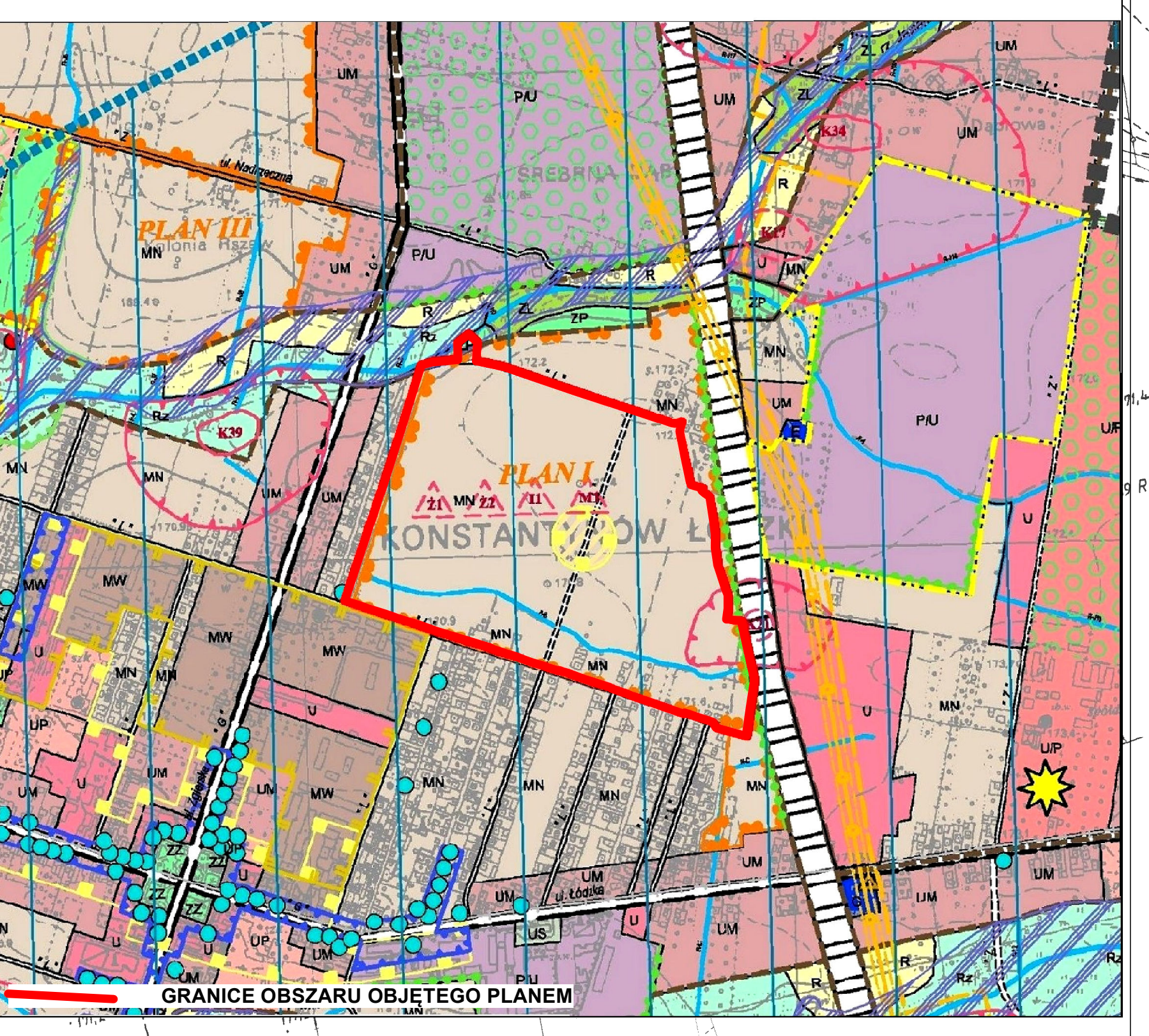
- Granice opracowania - granica miasta Konstantynów Łódzki
- Granice stref funkcjonalnych
- Granice strefy ochronnej archeologicznej
- Linie rozgraniczające tereny o różnym przeznaczeniu
- Nieprzekraczalne linie zabudowy
- Obowiązujące linie zabudowy
- Miejsca zmiany rodzaju linii zabudowy
- Granice stanowiska archeologicznego AZP 66-50/31
- Strefa ochrony archeologicznej od granic stanowiska archeologicznego AZP 66-50/31
- Szpalery drzew
- Wskazane w wybranych miejscach wymiarowanie w metrach
- Strefa ochronna od napowietrznej linii elektroenergetycznej średniego napięcia SN-15 kV
- Strefa ochronna od kablowej linii elektroenergetycznej średniego napięcia SN-15kV
- Działki nie posiadające cech działki budowlanej

**SYMBOLY WYZNACZONYCH TERENÓW O RÓŻNYCH PRZEZNACZENIACH LUB RÓŻNYCH ZASADACH ZAGOSPODAROWANIA:**

- 1-10MN-U: Tereny zabudowy mieszkaniowej jednorodzinnej i usług
- 1-5MN: Tereny zabudowy mieszkaniowej jednorodzinnej
- 1Z-2Z: Tereny zielone
- 1-4KDL: Tereny dróg publicznych klasy lokalnej
- 1-5KDD: Tereny dróg publicznych klasy dojazdowej

**OZNACZENIA INFORMACYJNE:**

- Istniejące budynki
- Rów melioracyjny
- Granice terenów zmeliorowanych
- Granice działek ewidencyjnych wraz z numerami
- Napowietrzna linia elektroenergetyczna średniego napięcia SN-15kV
- Kablowa linia elektroenergetyczna średniego napięcia SN-15kV



**LEGENDA:**

**Opis symboli i linii:**

- Granice obszaru objętego planem, położone w obszarze głównego zbiornika wód podziemnych oraz w zasięgu powierzchni ograniczających przeszkodę dla lotnictwa
- Linie rozgraniczające tereny o różnym przeznaczeniu lub różnych zasadach zagospodarowania
- Nieprzekraczalne linie zabudowy
- Obowiązujące linie zabudowy
- Miejsca zmiany rodzaju linii zabudowy
- Granice stanowiska archeologicznego AZP 66-50/31
- Strefa ochrony archeologicznej od granic stanowiska archeologicznego AZP 66-50/31
- Szpalery drzew
- Wskazane w wybranych miejscach wymiarowanie w metrach
- Strefa ochronna od napowietrznej linii elektroenergetycznej średniego napięcia SN-15 kV
- Strefa ochronna od kablowej linii elektroenergetycznej średniego napięcia SN-15kV
- Działki nie posiadające cech działki budowlanej

**SYMBOLY WYZNACZONYCH TERENÓW O RÓŻNYCH PRZEZNACZENIACH LUB RÓŻNYCH ZASADACH ZAGOSPODAROWANIA:**

- 1-10MN-U: Tereny zabudowy mieszkaniowej jednorodzinnej i usług
- 1-5MN: Tereny zabudowy mieszkaniowej jednorodzinnej
- 1Z-2Z: Tereny zielone
- 1-4KDL: Tereny dróg publicznych klasy lokalnej
- 1-5KDD: Tereny dróg publicznych klasy dojazdowej

**OZNACZENIA INFORMACYJNE:**

- Istniejące budynki
- Rów melioracyjny
- Granice terenów zmeliorowanych
- Granice działek ewidencyjnych wraz z numerami
- Napowietrzna linia elektroenergetyczna średniego napięcia SN-15kV
- Kablowa linia elektroenergetyczna średniego napięcia SN-15kV

