

*P. A. I. I. I.*

URZĄD GMINY w WIENIAWIE  
Wpłynęło dnia:

2019 -09- 27

Kozielnice, dnia 24 września 2019 r. ....  
6418 2019

## OGŁOSZENIE

### KRAJOWY OŚRODEK WSPARCIA ROLNICTWA

#### ODDZIAŁ TERENOWY W WARSZAWIE

działając na podstawie ustawy z dnia 19 października 1991 r. o gospodarowaniu nieruchomościami rolnymi Skarbu Państwa (t.j. Dz.U. z 2019 r. poz. 817) oraz o zmianie niektórych ustaw podaje do publicznej wiadomości:

**WYKAZ NIERUCHOMOŚCI WCHODZĄCYCH W SKŁAD ZASOBU WŁASNOŚCI ROLNEJ SKARBU PAŃSTWA, POCHODZĄCYCH Z BYŁEGO PAŃSTWOWEGO FUNDUSZU ZIEMI, PRZEZNACZONYCH DO SPRZEDAŻY, POŁOŻONYCH NA TERENIE GMINY WIENIAWA, POWIAT PRZYSUSKI, WOJ. MAZOWIECKIE.**

**Oznaczenie i powierzchnia nieruchomości według danych z ewidencji gruntów.**

#### **I. Obręb ewidencyjny wieś KORYCISKA (0009);**

1. Nieruchomość rolna niezabudowana, oznaczona w ewidencji gruntów jako działka numer **33** o powierzchni **0,2000** ha, w tym: użytki rolne 0,2000 ha (ŁIV – 0,1612 ha, ŁV – 0,0388 ha); dla której Sąd Rejonowy, V Wydział Ksiąg Wieczystych w Przysusze prowadzi **KW RA1P/00006278/4**.

**Cena nieruchomości: 3.100,00 zł (słownie: trzy tysiące sto złotych);**  
Cena zawiera koszty przygotowania nieruchomości.

Zgodnie ze *Studium Uwarunkowań i Kierunków Zagospodarowania Przestrzennego Gminy Wieniawa*, nieruchomość znajduje się: **na terenach łąk i pastwisk.**  
**Dojazd drogą gruntową.**

2. Nieruchomość rolna niezabudowana, oznaczona w ewidencji gruntów jako działka numer **91** o powierzchni **0,6600** ha, w tym: użytki rolne 0,6480 ha (PsV – 0,6480 ha), W-PsV – 0,0120 ha; dla której Sąd Rejonowy, V Wydział Ksiąg Wieczystych w Przysusze prowadzi **KW RA1P/00006278/4**.

**Cena nieruchomości: 8.600,00 zł (słownie: osiem tysięcy sześćset złotych);**  
Cena zawiera koszty przygotowania nieruchomości.

Zgodnie ze Studium Uwarunkowań i Kierunków Zagospodarowania Przestrzennego Gminy Wieniawa, nieruchomość znajduje się: **na terenach łąk i pastwisk.**

**Dojazd drogą gruntową.**

3. Nieruchomość rolna niezabudowana, oznaczona w ewidencji gruntów jako działka numer **164** o powierzchni **0,3400** ha, w tym: użytki rolne 0,3334 ha (ŁIV – 0,3334 ha), W-ŁIV – 0,0066 ha; dla której Sąd Rejonowy, V Wydział Ksiąg Wieczystych w Przysusze prowadzi **KW RA1P/00005630/3.**

**Cena nieruchomości: 4.900,00 zł (słownie: cztery tysiące dziewięćset złotych);**  
Cena zawiera koszty przygotowania nieruchomości.

Zgodnie ze Studium Uwarunkowań i Kierunków Zagospodarowania Przestrzennego Gminy Wieniawa, nieruchomość znajduje się: **na terenach łąk i pastwisk.**

**Dojazd drogą gruntową.**

4. Nieruchomość rolna niezabudowana, oznaczona w ewidencji gruntów jako działki numer **303, 304** o łącznej powierzchni **1,5300** ha, w tym: użytki rolne 1,4635 ha (ŁIV – 1,4635 ha), W-ŁIV – 0,0665 ha; dla dz. nr 303 Sąd Rejonowy, V Wydział Ksiąg Wieczystych w Przysusze prowadzi **KW RA1P/00006278/4**, natomiast dla dz. nr 304- **KW RA1P/00004762/0**.

**Cena nieruchomości: 20.800,00 zł (słownie: dwadzieścia tysięcy osiemset złotych);** Cena zawiera koszty przygotowania nieruchomości.

Zgodnie ze Studium Uwarunkowań i Kierunków Zagospodarowania Przestrzennego Gminy Wieniawa, nieruchomość znajduje się: **na terenach łąk i pastwisk.**

**Dojazd drogą gruntową.**

**Umowne prawo odkupu, które może zostać wykonane, obejmuje w/w pozycję przetargową.**

5. Nieruchomość rolna niezabudowana, oznaczona w ewidencji gruntów jako działka numer **316** o powierzchni **0,3100** ha, w tym: użytki rolne 0,2966 ha (ŁIV – 0,2966 ha), W-ŁIV – 0,0134 ha; dla której Sąd Rejonowy, V Wydział Ksiąg Wieczystych w Przysusze prowadzi **KW RA1P/00005327/6.**

**Cena nieruchomości: 4.600,00 zł (słownie: cztery tysiące sześćset złotych);**  
Cena zawiera koszty przygotowania nieruchomości.

Zgodnie ze Studium Uwarunkowań i Kierunków Zagospodarowania Przestrzennego Gminy Wieniawa, nieruchomość znajduje się: **w terenach rolnych.**

**Dojazd drogą gruntową.**

6. Nieruchomość rolna niezabudowana, oznaczona w ewidencji gruntów jako działka numer **341/3** o powierzchni **0,0800** ha, w tym: użytki rolne 0,0800 ha (RIIIb – 0,0800 ha); dla której **brak KW.**

**Cena nieruchomości: 7.200,00 zł (słownie: siedem tysięcy dwieście złotych);**  
Cena zawiera koszty przygotowania nieruchomości.

Zgodnie ze Studium Uwarunkowań i Kierunków Zagospodarowania Przestrzennego Gminy Wieniawa, nieruchomość znajduje się: **w terenach rolnych.**

**Dojazd drogą gruntową.**

7. Nieruchomość rolna niezabudowana, oznaczona w ewidencji gruntów jako działka numer **363** o powierzchni **1,1600** ha, w tym: użytki rolne 1,1600 ha (RIVa – 0,8496

ha, RIVb – 0,3104 ha); dla której Sąd Rejonowy, V Wydział Ksiąg Wieczystych w Przysusze prowadzi **KW RA1P/00004762/0**.

**Cena nieruchomości: 20.200,00 zł (słownie: dwadzieścia tysięcy dwieście złotych);** Cena zawiera koszty przygotowania nieruchomości.

*Zgodnie ze Studium Uwarunkowań i Kierunków Zagospodarowania Przestrzennego Gminy Wieniawa, nieruchomość znajduje się: w terenach rolnych.*

**Dojazd drogą asfaltową.**

Nieruchomość jest bezumownie użytkowana.

**Umowne prawo odkupu, które może zostać wykonane, obejmuje w/w pozycję przetargową.**

**8.** Nieruchomość rolna niezabudowana, oznaczona w ewidencji gruntów jako działka numer **384/3** o powierzchni **0,2500** ha, w tym: użytki rolne 0,2066 ha (S-RIVa – 0,1330 ha, S-RIVb – 0,0736 ha), LsIV-0,0434 ha; dla której Sąd Rejonowy, V Wydział Ksiąg Wieczystych w Przysusze prowadzi **KW RA1P/00006278/4**.

**Cena nieruchomości: 4.500,00 zł (słownie: cztery tysiące pięćset złotych);** Cena zawiera koszty przygotowania nieruchomości.

*Zgodnie ze Studium Uwarunkowań i Kierunków Zagospodarowania Przestrzennego Gminy Wieniawa, nieruchomość znajduje się: w terenach rolnych.*

**Dojazd drogą gruntową.**

**9.** Nieruchomość rolna niezabudowana, oznaczona w ewidencji gruntów jako działka numer **387/3** o powierzchni **0,6400** ha, w tym: użytki rolne 0,6400 ha (RIVa – 0,5994 ha, RIVb – 0,0406 ha); dla której **brak KW**.

**Cena nieruchomości: 11.600,00 zł (słownie: jedenaście tysięcy sześćset złotych);** Cena zawiera koszty przygotowania nieruchomości.

*Zgodnie ze Studium Uwarunkowań i Kierunków Zagospodarowania Przestrzennego Gminy Wieniawa, nieruchomość znajduje się: w terenach rolnych.*

**Dojazd drogą gruntową.**

Nieruchomość jest bezumownie użytkowana.

**10.** Nieruchomość rolna niezabudowana, oznaczona w ewidencji gruntów jako działki numer **414 i 415** o łącznej powierzchni **1,7600** ha, w tym: użytki rolne 0,5833 ha (RIVa – 0,1385 ha, RIVb – 0,0498 ha, S-RIVa – 0,3332 ha, S-RIVb – 0,0668 ha), Lzr-RIVa – 0,9550 ha, Lzr-RIVb – 0,2167 ha; dla której Sąd Rejonowy, V Wydział Ksiąg Wieczystych w Przysusze prowadzi **KW RA1P/00006278/4**.

**Cena nieruchomości: 23.000,00 zł (słownie: dwadzieścia trzy tysiące złotych);** Cena zawiera koszty przygotowania nieruchomości.

*Zgodnie ze Studium Uwarunkowań i Kierunków Zagospodarowania Przestrzennego Gminy Wieniawa, nieruchomość znajduje się: w terenach rolnych.*

**Dojazd drogą gruntową.**

**Umowne prawo odkupu, które może zostać wykonane, obejmuje w/w pozycję przetargową.**

11. Nieruchomość niezabudowana, oznaczona w ewidencji gruntów jako działka numer **544 i 545** o łącznej powierzchni **0,2100** ha, w tym: LsV – 0,2100 ha; dla której Sąd Rejonowy, V Wydział Ksiąg Wieczystych w Przysusze prowadzi **KW RA1P/00006278/4**.

**Cena nieruchomości: 4.600,00 zł (słownie: cztery tysiące sześćset złotych);**  
Cena zawiera koszty przygotowania nieruchomości.

Zgodnie ze Studium Uwarunkowań i Kierunków Zagospodarowania Przestrzennego Gminy Wieniawa, nieruchomość znajduje się: **w terenach leśnych.**

**Dojazd drogą gruntową.**

## **II. Obręb ewidencyjny wieś POGROSZYN (0011);**

12. Nieruchomość rolna niezabudowana, oznaczona w ewidencji gruntów jako działka numer **654/2** o powierzchni **1,1700** ha, w tym: użytki rolne 1,0040 ha (RIVB – 0,4184 ha, S-RIVb – 0,2947 ha, PsIV – 0,2909ha), Lzr-RIVb – 0,1319 ha, Lzr-PsIV – 0,0341ha; dla której **brak KW**.

**Cena nieruchomości: 88.000,00 zł (słownie: osiemdziesiąt osiem tysięcy złotych);** Cena zawiera koszty przygotowania nieruchomości.

Zgodnie ze Studium Uwarunkowań i Kierunków Zagospodarowania Przestrzennego Gminy Wieniawa, nieruchomość znajduje się: **w terenach rolnych.**

**Dojazd drogą asfaltową.**

**Umowne prawo odkupu, które może zostać wykonane, obejmuje w/w pozycję przetargową.**

## **III. Obręb ewidencyjny wieś KALEŃ (0004);**

13. Nieruchomość rolna niezabudowana, oznaczona w ewidencji gruntów jako działka numer **103** o powierzchni **0,1900** ha, w tym: użytki rolne 0,1900 ha (RIIIb – 0,0766 ha, RIVa – 0,0883 ha, RV – 0,0251 ha); dla której Sąd Rejonowy, V Wydział Ksiąg Wieczystych w Przysusze prowadzi **KW RA1P/00006976/7**.

**Cena nieruchomości: 3.900,00 zł (słownie: trzy tysiące dziewięćset złotych);**

Cena zawiera koszty przygotowania nieruchomości.

Zgodnie ze Studium Uwarunkowań i Kierunków Zagospodarowania Przestrzennego Gminy Wieniawa, nieruchomość znajduje się: **w terenach rolnych.**

**Dojazd drogą asfaltową.**

Nieruchomość jest bezumownie użytkowana.

14. Nieruchomość rolna niezabudowana, oznaczona w ewidencji gruntów jako działka numer **157** o powierzchni **0,1000** ha, w tym: użytki rolne 0,1000 ha (RIIIb – 0,1000 ha); dla której Sąd Rejonowy, V Wydział Ksiąg Wieczystych w Przysusze prowadzi **KW RA1P/00006976/7**.

**Cena nieruchomości: 2.500,00 zł (słownie: dwa tysiące pięćset złotych);**

Cena zawiera koszty przygotowania nieruchomości.

Zgodnie ze Studium Uwarunkowań i Kierunków Zagospodarowania Przestrzennego Gminy Wieniawa, nieruchomość znajduje się: **w terenach rolnych.**

**Dojazd drogą asfaltową.**

*Nieruchomość jest bezumownie użytkowana.*

**15.** Nieruchomość rolna niezabudowana, oznaczona w ewidencji gruntów jako działka numer **165** o powierzchni **0,1300** ha, w tym: użytki rolne 0,1300 ha (RIIb – 0,1300 ha); dla której Sąd Rejonowy, V Wydział Ksiąg Wieczystych w Przysusze prowadzi **KW RA1P/00006976/7**.

**Cena nieruchomości: 3.000,00 zł (słownie: trzy tysiące złotych);**

Cena zawiera koszty przygotowania nieruchomości.

*Zgodnie ze Studium Uwarunkowań i Kierunków Zagospodarowania Przestrzennego Gminy Wieniawa, nieruchomość znajduje się: w terenach rolnych.*

**Dojazd drogą asfaltową.**

*Nieruchomość jest bezumownie użytkowana.*

**16.** Nieruchomość rolna niezabudowana, oznaczona w ewidencji gruntów jako działka numer **202** o powierzchni **0,3200** ha, w tym: użytki rolne 0,3200 ha (RIIb – 0,1536 ha, RIVa – 0,1499 ha, RIVb – 0,0165 ha); dla której Sąd Rejonowy, V Wydział Ksiąg Wieczystych w Przysusze prowadzi **KW RA1P/00006976/7**.

**Cena nieruchomości: 5.900,00 zł (słownie: pięć tysięcy dziewięćset złotych);**

Cena zawiera koszty przygotowania nieruchomości.

*Zgodnie ze Studium Uwarunkowań i Kierunków Zagospodarowania Przestrzennego Gminy Wieniawa, nieruchomość znajduje się: w terenach rolnych.*

**Dojazd drogą gruntową.**

*Nieruchomość jest bezumownie użytkowana.*

**17.** Nieruchomość rolna niezabudowana, oznaczona w ewidencji gruntów jako działka numer **229** o powierzchni **0,4600** ha, w tym: użytki rolne 0,4006 ha (RIIb – 0,2627 ha, RIVa – 0,1379 ha); Lzr-RIVa – 0,0553, Lzr-RIVb – 0,0041 ha; dla której Sąd Rejonowy, V Wydział Ksiąg Wieczystych w Przysusze prowadzi **KW RA1P/00006976/7**.

**Cena nieruchomości: 8.100,00 zł (słownie: osiem tysięcy sto złotych);**

Cena zawiera koszty przygotowania nieruchomości.

*Zgodnie ze Studium Uwarunkowań i Kierunków Zagospodarowania Przestrzennego Gminy Wieniawa, nieruchomość znajduje się: w terenach rolnych.*

**Dojazd drogą gruntową.**

*Nieruchomość jest bezumownie użytkowana.*

**18.** Nieruchomość rolna niezabudowana, oznaczona w ewidencji gruntów jako działka numer **240** o powierzchni **0,4100** ha, w tym: użytki rolne 0,4100 ha (RIIb – 0,2494 ha, RIVa – 0,1500 ha, RIVb – 0,0106 ha); dla której Sąd Rejonowy, V Wydział Ksiąg Wieczystych w Przysusze prowadzi **KW RA1P/00006976/7**.

**Cena nieruchomości: 7.300,00 zł (słownie: siedem tysięcy trzysta złotych);**

Cena zawiera koszty przygotowania nieruchomości.

Zgodnie ze Studium Uwarunkowań i Kierunków Zagospodarowania Przestrzennego Gminy Wieniawa, nieruchomość znajduje się: **w terenach rolnych.**

**Dojazd drogą gruntową.**

Nieruchomość jest bezumownie użytkowana.

**19.** Nieruchomość niezabudowana, oznaczona w ewidencji gruntów jako działka numer **300/2** o powierzchni **0,0200** ha, w tym: użytki: LsV – 0,0200 ha; dla której Sąd Rejonowy, V Wydział Ksiąg Wieczystych w Przysusze prowadzi **KW RA1P/00006976/7.**

**Cena nieruchomości: 3.800,00 zł (słownie: trzy tysiące osiemset złotych);**

Cena zawiera koszty przygotowania nieruchomości.

Zgodnie ze Studium Uwarunkowań i Kierunków Zagospodarowania Przestrzennego Gminy Wieniawa, nieruchomość znajduje się: **w terenach leśnych.**

**Dojazd drogą gruntową.**

Zgodnie z art. 28a ustawy, sprzedaż nieruchomości może nastąpić, jeżeli w wyniku tej sprzedaży łączna powierzchnia użytków rolnych:

- będących własnością nabywcy nie przekroczy 300 ha oraz
- nabytych kiedykolwiek z Zasobu przez nabywcę nie przekroczy 300 ha.

Przy ustalaniu powierzchni użytków rolnych, o której mowa powyżej:

- będących przedmiotem współwłasności uwzględnia się powierzchnię nieruchomości rolnych odpowiadających udziałowi we współwłasności takich nieruchomości, a w przypadku współwłasności łącznej uwzględnia się łączną powierzchnię nieruchomości rolnych stanowiących przedmiot współwłasności,
- do powierzchni tej wlicza się powierzchnię użytków rolnych, które zostały nabyte z Zasobu, a następnie zbyte, chyba że zbycie nastąpiło na cele publiczne, o których mowa w art. 6 ustawy z dnia 21 sierpnia 1997 r. o gospodarce nieruchomościami.

Powierzchnię użytków rolnych, o której mowa powyżej, ustala się na podstawie oświadczenia złożonego przez nabywcę nieruchomości rolnej.

Zgodnie z art. 29b. ust. 1 ustawy, każdy nabywca nieruchomości Zasobu przed zawarciem umowy sprzedaży składa oświadczenie o pochodzeniu środków finansowych na ten cel oraz że nie zawarł umowy przedwstępnej na zbycie tej nieruchomości.

Osoba, która złożyła nieprawdziwe oświadczenia, podlega odpowiedzialności karnej za składanie fałszywych zeznań. Składający oświadczenie jest obowiązany do zawarcia w nim klauzuli następującej treści: "Jestem świadomy odpowiedzialności karnej za złożenie fałszywego oświadczenia".

Krajowy Ośrodek Wsparcia Rolnictwa sprzedaje nieruchomość zgodnie z wyrysem z mapy ewidencyjnej oraz wypisem z ewidencji gruntów i budynków.

Nabywca będzie zobowiązany do złożenia oświadczenia, iż zrzeka się wszelkich roszczeń materialnych oraz nie będzie występował z żadnymi roszczeniami wobec Krajowego Ośrodka Wsparcia Rolnictwa i Skarbu Państwa z tytułu ewentualnej niezgodności w zakresie rodzaju użytków oraz różnicy w powierzchni sprzedawanej nieruchomości, jeżeli po sprzedaży geodeta wykaże inną powierzchnię, niż jest to oznaczone w wypisie z ewidencji

gruntów i budynków i wyrzysie z mapy ewidencyjnej wydanym przez Starostwo Powiatowe w Białobrzegach.

Okazanie punktów granicznych nieruchomości może nastąpić wyłącznie na wniosek i koszt nabywającego.

Krajowy Ośrodek Wsparcia Rolnictwa Oddział Terenowy w Warszawie zastrzega sobie prawo odstąpienia od zawarcia umowy sprzedaży, jeżeli zajdą nowe istotne okoliczności faktyczne lub prawne, w tym w szczególności nastąpi zmiana przeznaczenia gruntów w planie zagospodarowania przestrzennego, nabywający nie wywiąże się z obowiązków wynikających z umów zawartych z Krajowym Ośrodkiem Wsparcia Rolnictwa.

KOWR informuje, że zgodnie z art. 593-595 Kodeksu cywilnego w umowie sprzedaży zastrzeżone zostanie umowne prawo odkupu na rzecz Skarbu Państwa w okresie 5 lat licząc od dnia nabycia nieruchomości z ujawnieniem tego prawa w księdze wieczystej.

Zgodnie z art. 29 ust. 4 w/w ustawy o gospodarowaniu nieruchomościami rolnymi Skarbu Państwa, KOWR przysługuje prawo pierwokupu na rzecz Skarbu Państwa przy odsprzedaży nieruchomości przez nabywcę w okresie 5 lat od nabycia tej nieruchomości od KOWR.

Warunki i miejsce przetargów podane zostaną do publicznej wiadomości w ogłoszeniu o przetargach.

**Szczegółowe informacje o nieruchomościach zamieszczonych w wykazie można uzyskać: w Sekcji Zamiejscowej Gospodarowania Zasobem w Kozienicach, ul. Sportowa 2, tel. (48) 611 00 27, w dni robocze, w godz. 8<sup>00</sup> do 16<sup>00</sup>. Odbitki map poglądowych są dostępne w miejscu publikowania ogłoszenia.**

Ogłoszenie niniejsze zostało wywieszane na tablicy ogłoszeń Krajowego Ośrodka Wsparcia Rolnictwa O/T Warszawa, Plac Bankowy 2 – piętro 3c, w Sekcji Zamiejscowej Gospodarowania Zasobem w Kozienicach, ul. Sportowa 2, w Urzędzie Gminy Wieniawa, u sołtysów wsi: Koryciska, Pogroszyn, Kaleń, w Mazowieckiej Izbie Rolniczej, Oddział Radom, ul. Mokra 2 oraz na stronie Biuletynu Informacji Publicznej KOWR: <http://bip.kowr.gov.pl> i na stronie internetowej KOWR: <http://www.kowr.gov.pl> w dniach:

od 01.10 2019 r.

do 15.10 2019 r.

SPECJALISTA

Justyna Zdrzalik-Hedhli

KRAJOWY OŚRODEK WSPARCIA ROLNICTWA  
ODDZIAŁ TERENOWY  
w Warszawie  
Pl. Bankowy 2, 00-095 Warszawa  
(1)

DYREKTOR

Marcin Wysocki

KOWR OT Warszawa – potwierdzam wywieszenie ogłoszenia w dniach:  
od 01.10 2019 r. do 15.10 2019 r.

KRAJOWY OŚRODEK WSPARCIA ROLNICTWA  
ODDZIAŁ TERENOWY  
w Warszawie  
Pl. Bankowy 2, 00-095 Warszawa  
(1)

SZGZ Kozienice – potwierdzam wywieszenie ogłoszenia w dniach:  
od 01.10 2019 r. do 15.10 2019 r.

UG Wieniawa – potwierdzam wywieszenie ogłoszenia w dniach:  
od 01.10.....2019 r. do 15.10.....2019 r.


.....  
Sołtys wsi Koryciska potwierdzam wywieszenie ogłoszenia w dniach:  
od 01.10.....2019 r. do 15.10.....2019 r.

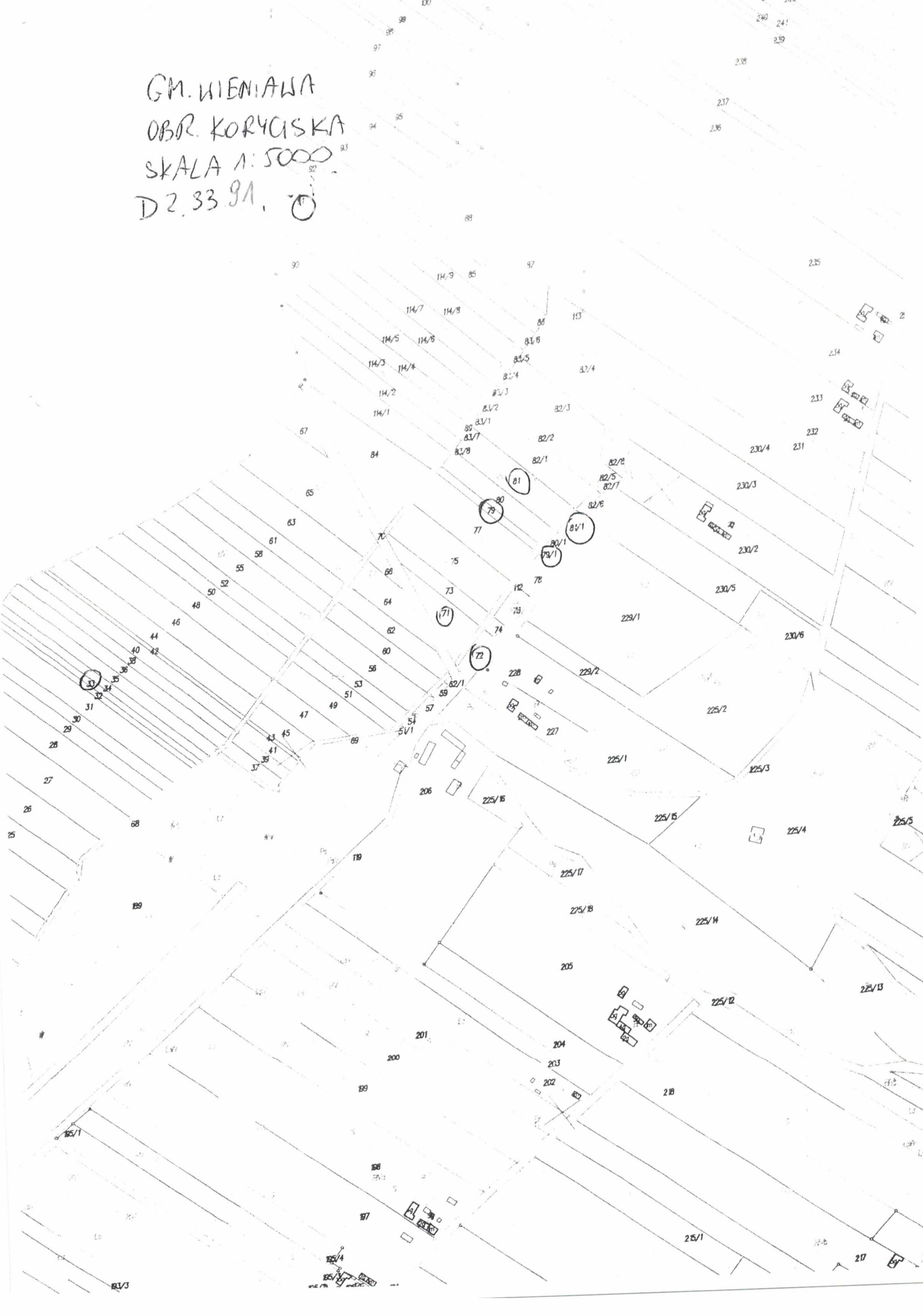
.....  
Sołtys wsi Pogroszyn potwierdzam wywieszenie ogłoszenia w dniach:  
od 01.10.....2019 r. do 15.10.....2019 r.

.....  
Sołtys wsi Kaleń potwierdzam wywieszenie ogłoszenia w dniach:  
od 01.10.....2019 r. do 15.10.....2019 r.

.....  
MIR Oddział Radom potwierdzam wywieszenie ogłoszenia w dniach:  
od 01.10.....2019 r. do 15.10.....2019 r.

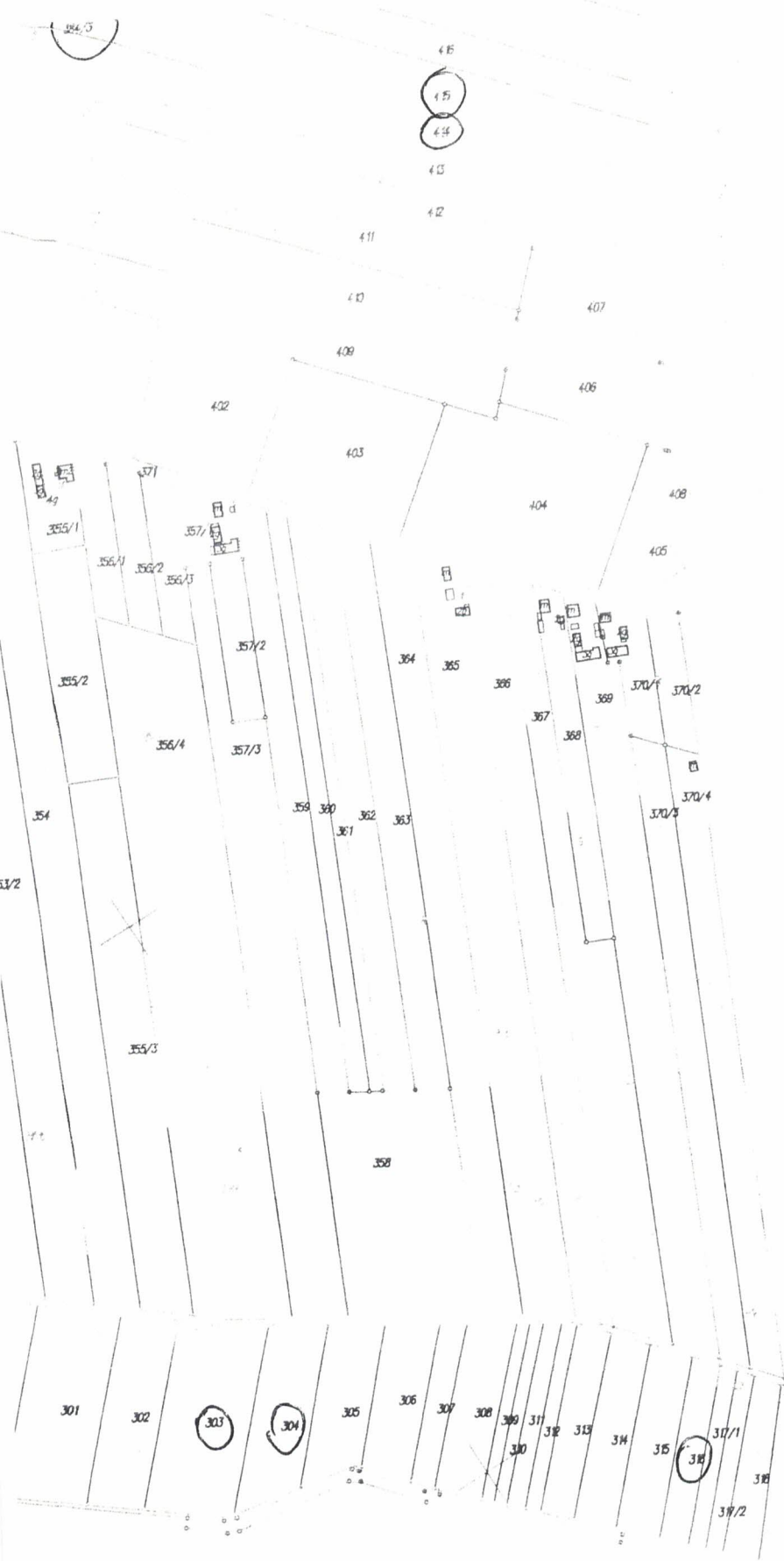


GM. WIENIAWA  
OBR. KORYCIŃSKA  
SKALA 1:5000  
DZ. 33.91. 



GM. WIENIAWA  
OBR. KORCUSIKA  
SKALA 1:5000  
DZ. 164





Gmina ..... WIENIAWA .....

Miejscowość ..... KORYCISKI .....

SKALA 1: 500

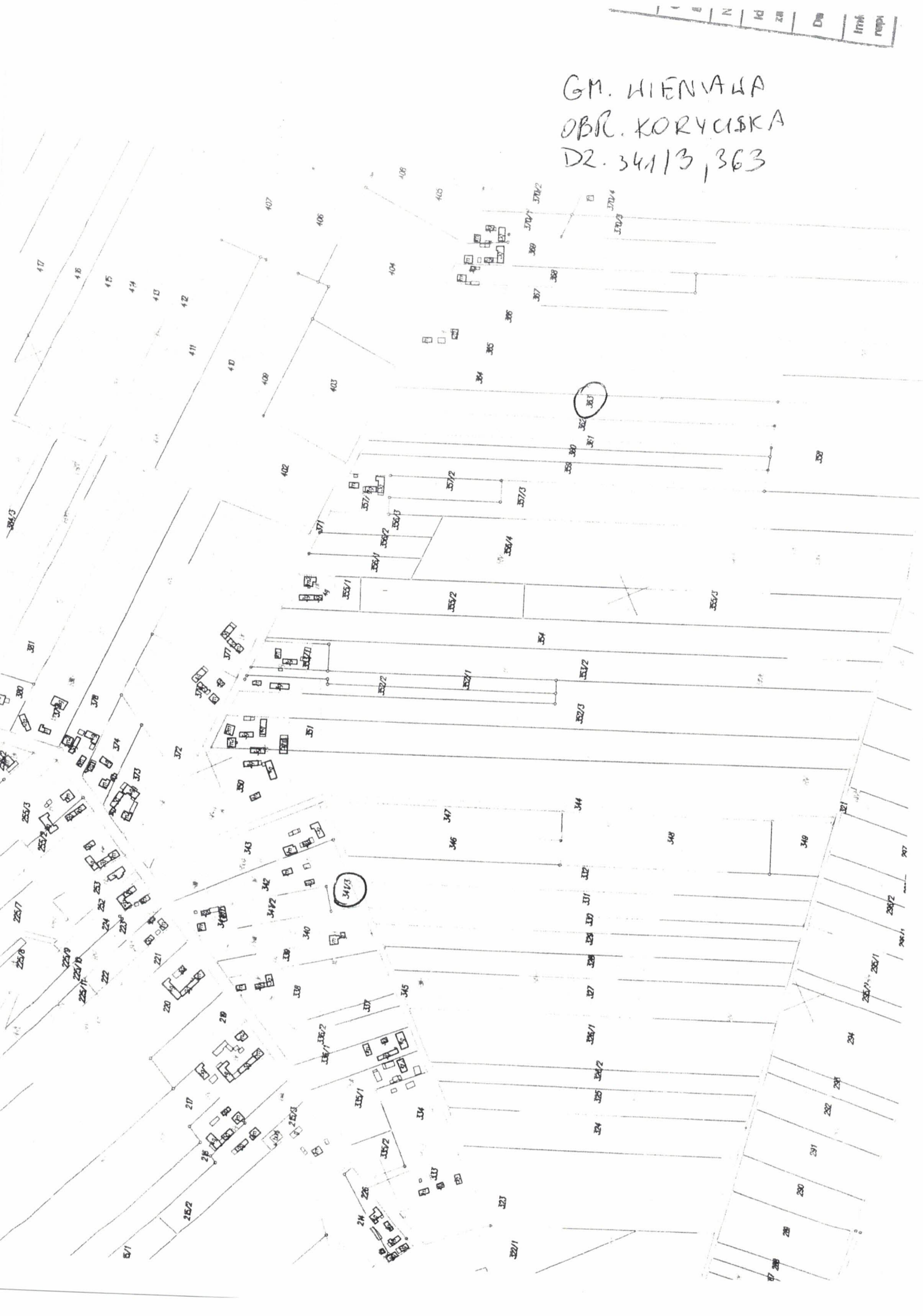
Set

Poświadczam się zgodność niniejszej kopii z zasobu geodezyjnego i kartograficznego

Organ prowadzący państwowy zasób geodezyjny i kartograficzny	
Nazwa materiału zasobu	M.
Identyfikator ewidencyjny materiału zasobu	
Data wykonania kopii	
Imię, nazwisko i podpis osoby reprezentującej organ	in

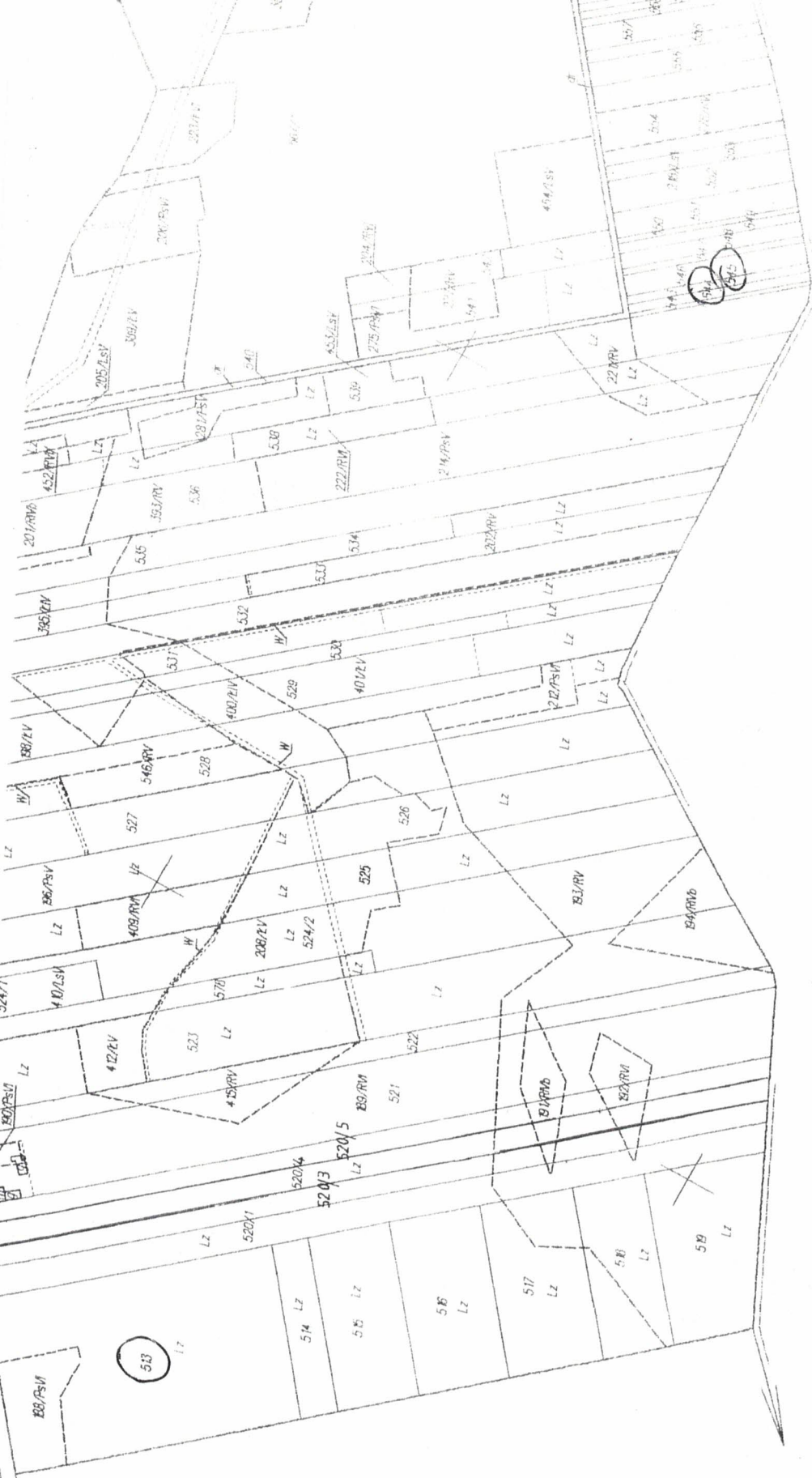
GM. WIENIAWA  
 OBR KORYCISKA  
 SKALA 1: 5000  
 DZ. 303, 304, 316  
 414, 415

GM. WIENAWA  
OBIC. KORYCIŃSKA  
DZ. 341/3, 363





Gm. Wieniowa  
der. Konciskop  
skala 1:500  
nr. 387/3  
384/3



09 Ormiec  
 gm. Szydłowice  
 pow. szymborski

Gm. WIENIAŁA  
 obr. KORYCIŃSKA  
 skala 1:500  
 dz. 544, 545





GM. WIENIAWA  
 OBR. POGROSZYN  
 SKALA 1:5000  
 DZ. 654/2

23 Zawonia  
 gm. Chlewiska  
 pow. szydlowiecki

