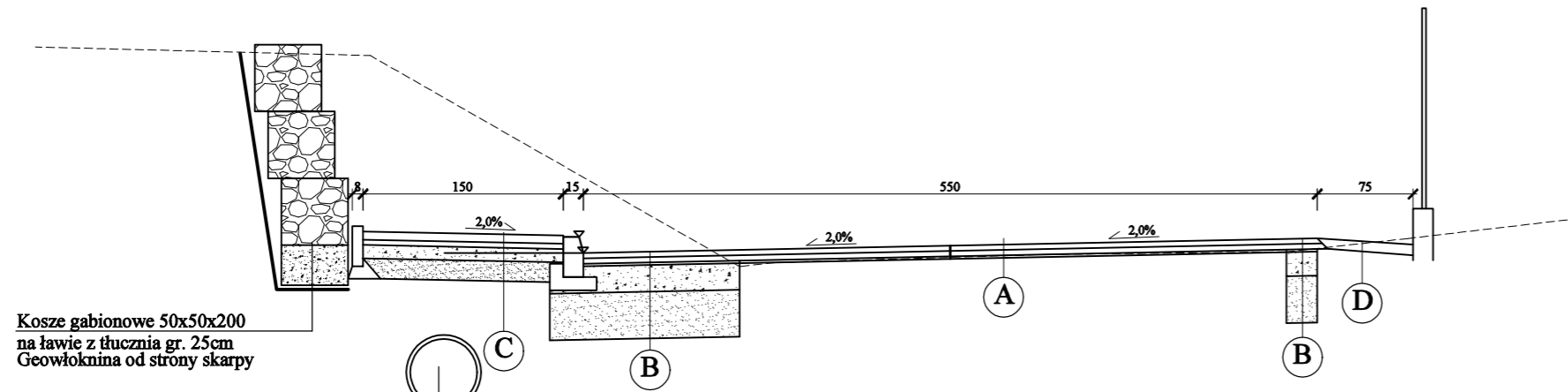


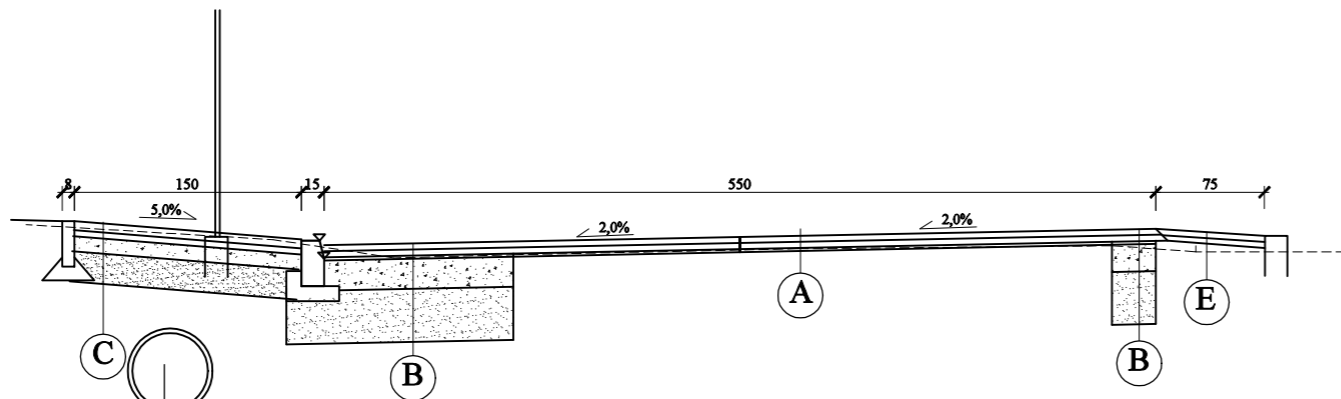
Przekrój A - A



Kosze gabionowe 50x50x200
na ławie z tłuczni gr. 25cm
Geowłókna od strony skarpy

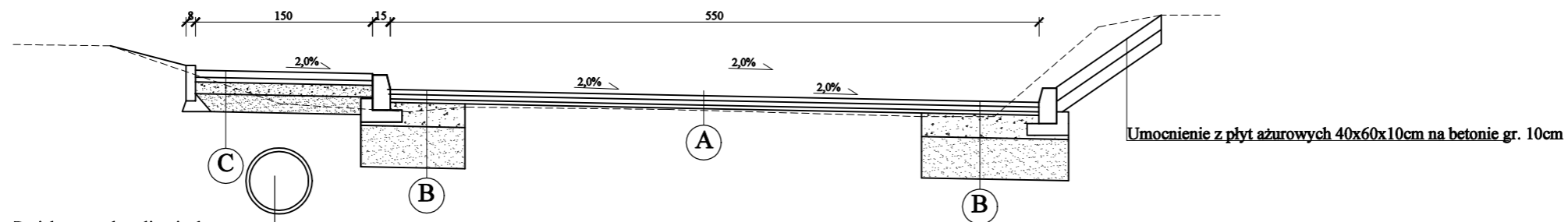
Projektowana kanalizacja deszczowa
PP K2-KAN SN 8 Fi 500

Przekrój B - B



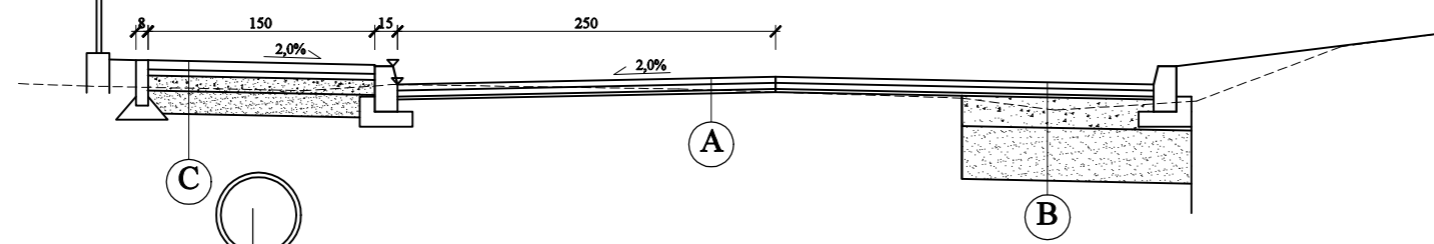
Projektowana kanalizacja deszczowa
PP K2-KAN SN 8 Fi 500

Przekrój C - C



Projektowana kanalizacja deszczowa
PP K2-KAN SN 8 Fi 500

Przekrój D - D



Projektowana kanalizacja deszczowa
PP K2-KAN SN 8 Fi 500

A	4cm	Warstwa ścierna z mieszanki mineralno-bitumicznej
	4cm	Warstwa wiążąca z mieszanki mineralno-bitumicznej
		Siatka z włókna szklanego 100x100kN
	3cm	Warstwa profilowa z mieszanki mineralno-bitumicznej
		Istniejąca nawierzchnia bitumiczna

B	4cm	Warstwa ścierna z mieszanki mineralno-bitumicznej
	4cm	Warstwa wiążąca z mieszanki mineralno-bitumicznej
		Siatka z włókna szklanego 100x100kN
	3cm	Warstwa profilowa z mieszanki mineralno-bitumicznej
	20cm	Warstwa podbudowy z mieszanki kruszywa łamanego
	35cm	Warstwa podbudowy z kruszywa naturalnego

C	6cm	Nawierzchnia z kostki brukowej betonowej
	4cm	Podsypka cementowo-piaskowa
	10cm	Warstwa podbudowy z mieszanki kruszywa łamanego
	20cm	Warstwa podbudowy z kruszywa naturalnego

D	10cm	Pobocze z mieszanki kruszywa łamanego
---	------	---------------------------------------

E	4cm	Warstwa ścierna na jeździe
	3cm	Warstwa wiążąca na jeździe

Oznaczenia:

- Poziom terenu istniejącego (jezdnia, pobocza, rowy)
- Poziom terenu projektowanego (jezdnia, pobocza, rowy)

Nazwa zadania:	Przebudowa drogi gminnej 113340R Niegłowice przez wieś w kier. Berdechowa na działce nr ew. 676/1 (od P. Wilczak do P. Wędrychowicz) w miejscowości Niegłowice w km 0+212-0+344		
Adres inwestycji:	Bierówka, dz nr ewid. 130/2, 132/2, , Gmina Jasło		
Projektant:	mgr inż. Bartłomiej Rysz Nr uprawnień: PDK 0039/POOD/22		
Nazwa rysunku:	Przekroje poprzeczne		
Data:	10/2023	Skala: 1:500	Rys. nr 3