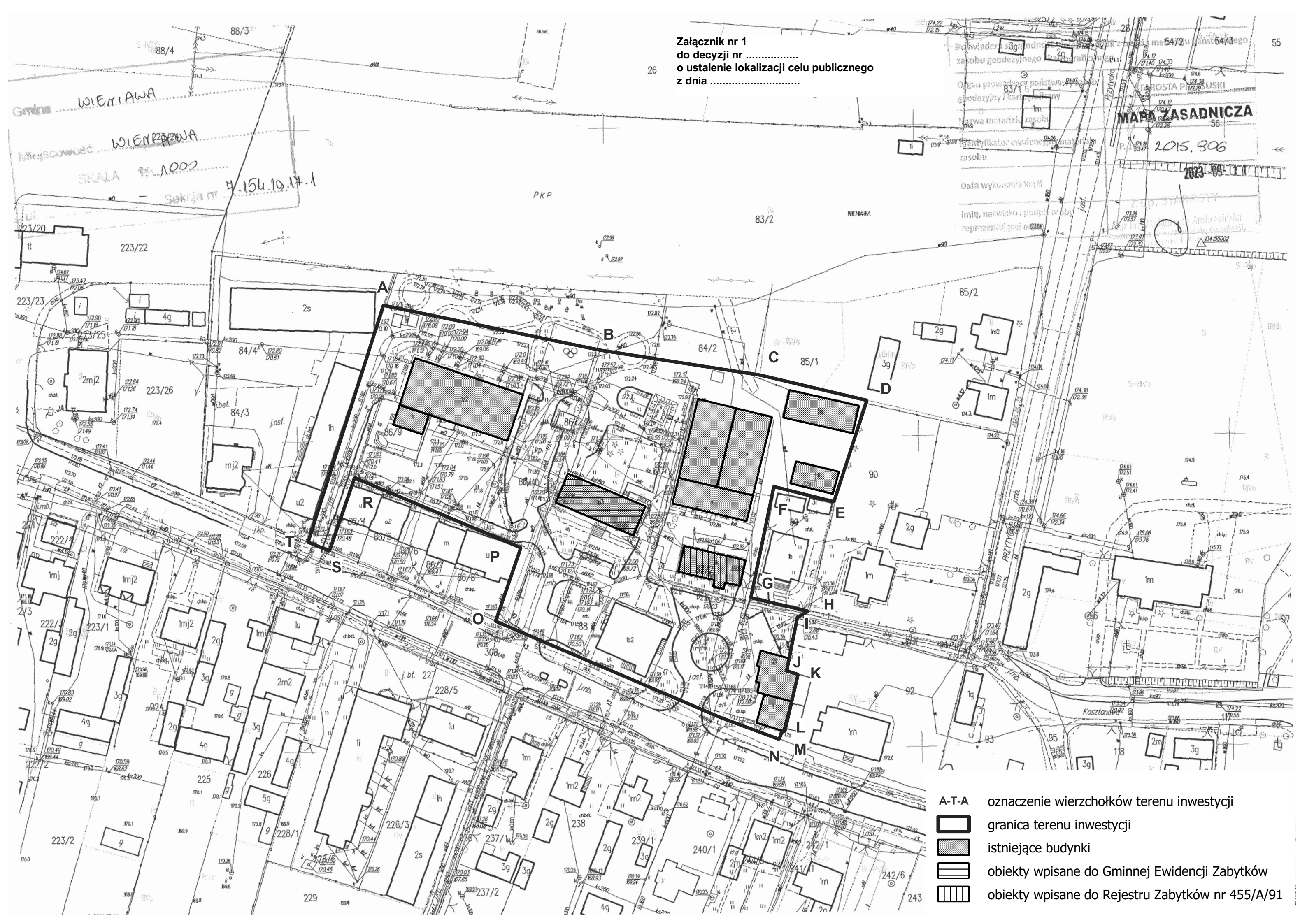






Załącznik nr 1  
do decyzji nr .....  
o ustalenie lokalizacji celu publicznego  
z dnia .....



- A-T-A oznaczenie wierzchołków terenu inwestycji
-  granica terenu inwestycji
-  istniejące budynki
-  obiekty wpisane do Gminnej Ewidencji Zabytków
-  obiekty wpisane do Rejestru Zabytków nr 455/A/91

MAPA ZASADNICZA

2015.306

2023-09-11

Imię, nazwisko i podpis osoby  
reprezentującej...

Ambrzejska  
Kam. Geodezyj.

134.65002

134.65002

134.65002

134.65002

134.65002

134.65002

134.65002

134.65002

134.65002

134.65002

134.65002

134.65002

134.65002

134.65002

134.65002

134.65002

134.65002

134.65002

134.65002

134.65002

134.65002

134.65002

134.65002

134.65002