MIEJSCOWY PLAN ZAGOSPODAROWANIA PRZESTRZENNEGO DLA CZĘŚCI OBRĘBU GEODEZYJNEGO MARKÓWKA

ZAŁĄCZNIK NR 1 DO UCHWAŁY NR ....
RADY GMINY W DOBRONIU Z DNIA ....

WYRYS ZE STUDIUM UWARUNKOWAŃ I KIERUNKÓW ZAGOSPODAROWANIA PRZESTRZENNEGO GMINY DOBROŃ

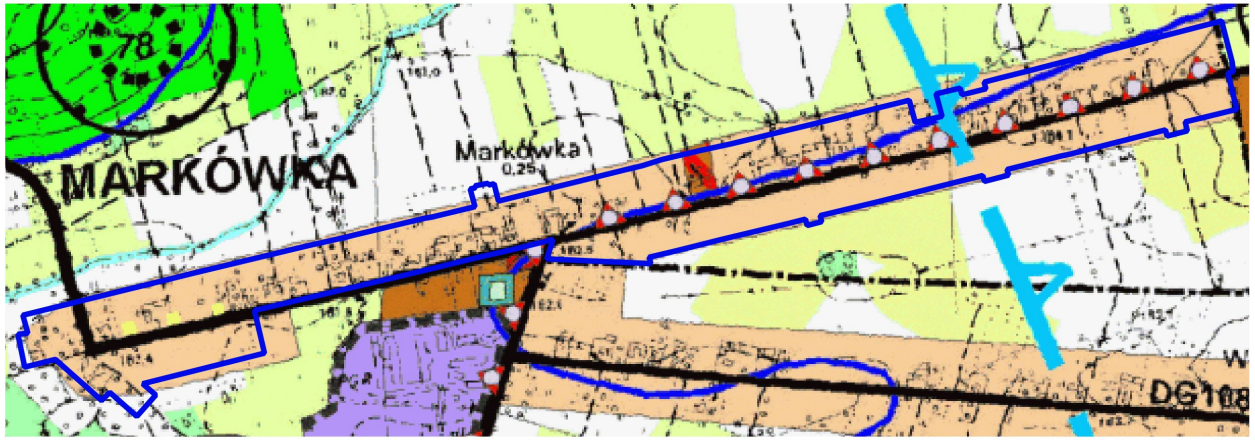
78
MARKÓWKA
Markówka
0.25
DG108
W

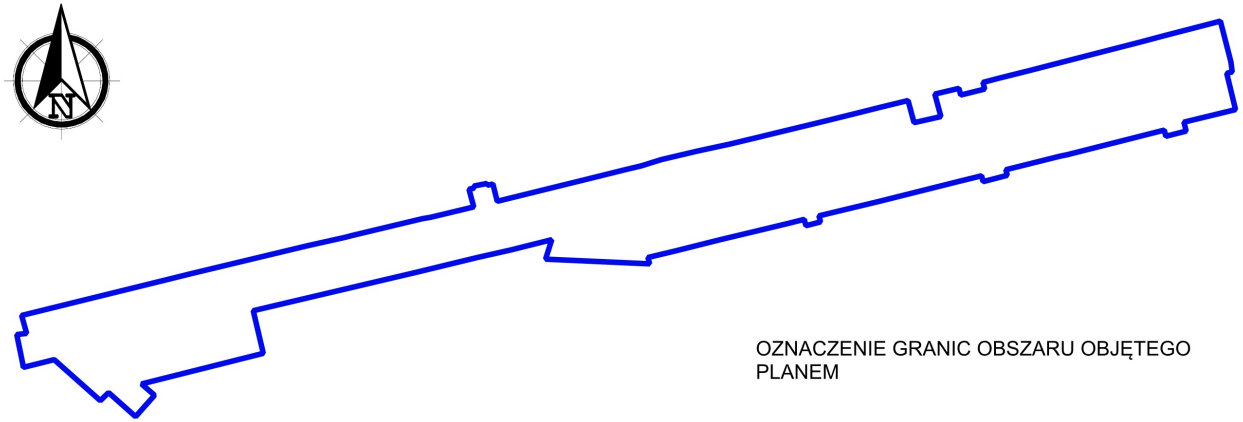

OZNACZENIE GRANIC OBSZARU OBJĘTEGO PLANEM

SKALA 1:10 000

OZNACZENIA

🟧	TEREN ZABUDOWY ZAGRODOWEJ
▨	TERENY ZABUDOWY MIESZKANIOWO-USŁUGOWEJ
☐	TERENY ROLNE POZOSTAŁE
🟨	TERENY ROLNE WYŻSZYCH KLAS BONITACYJNYCH
▲ ▲	GRANICA PROJEKTOWANEGO OBSZARU CHRONIONEGO „DOLINA NERU”
▲	GRANICA GŁÓWNEGO ZBIORNIKA WÓD PODZIEMNYCH „NIECKA ŁÓDZKA”

OZNACZENIA ELEMENTÓW ZAGOSPODAROWANIA PRZESTRZENNEGO

▬ ▬ ▬	GRANICA OBSZARU OBJĘTEGO PLANEM
──	LINIE ROZGRANICZAJĄCE TERENY O RÓŻNYM PRZEZNACZENIU I RÓŻNYCH ZASADACH ZAGOSPODAROWANIA
─▽──▽─	NIEPRZEKRACZALNE LINIE ZABUDOWY
MN	TERENY ZABUDOWY MIESZKANIOWEJ JEDNORODZINNEJ
MW	TEREN ZABUDOWY MIESZKANIOWEJ WIELORODZINNEJ
MN-U	TERENY ZABUDOWY MIESZKANIOWEJ JEDNORODZINNEJ LUB USŁUG
U-RZM	TERENY USŁUG LUB ZABUDOWY ZAGRODOWEJ
KDZ	TERENY DROGI ZBIORCZEJ
KDD	TERENY DROGI DOJAZDOWEJ
KR	TERENY KOMUNIKACJI DROGOWEJ WEWNĘTRZNEJ
RZM	TERENY ZABUDOWY ZAGRODOWEJ
RN	TERENY ROLNICTWA Z ZAKAZEM ZABUDOWY
L	TEREN LASU
WS	TEREN WÓD POWIERZCHNIOWYCH ŚRÓDLĄDOWYCH
▨	OBIEKT UJĘTY W GMINNEJ EWIDENCJI ZABYTKÓW

OZNACZENIA INFORMACYJNE

DP4912E OZNACZENIE DROGI POWIATOWEJ

MAPA ZASADNICZA ORAZ EWIDENCYJNA POZYSKANA
ZE STAROSTWA POWIATOWEGO W PABIANICACH

UKŁAD WSPÓŁRZĘDNYCH: PL-2000

OBRĘB MARKÓWKA

20 0 20 40 60 80 100 m

SKALA 1:1 000

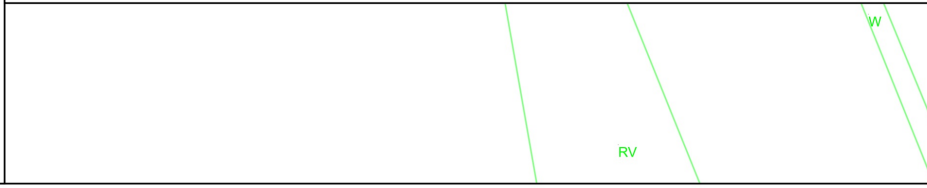

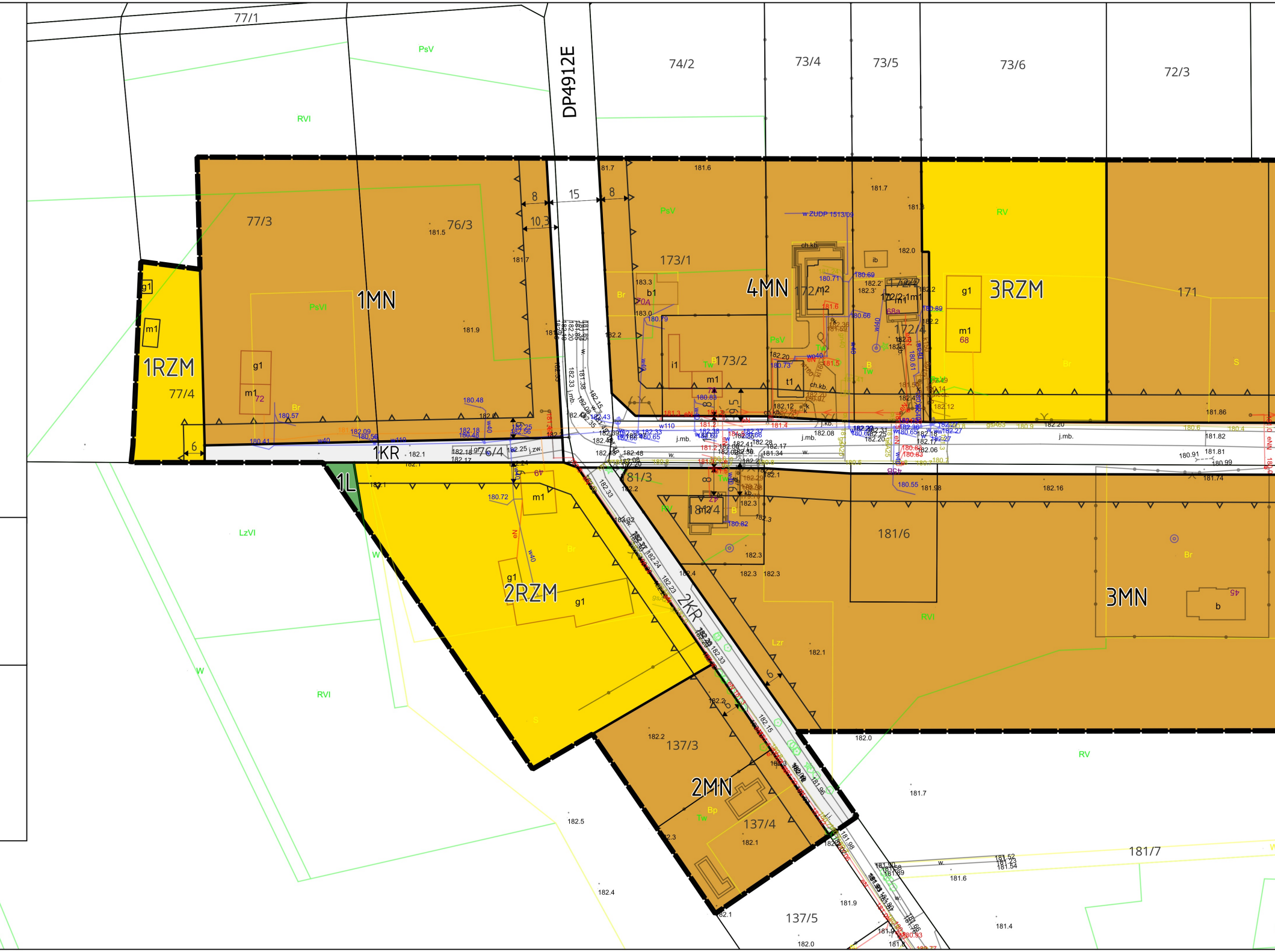
77/1
PsV
RVI
DP4912E
74/2
73/4
73/5
73/6
72/3
77/3
76/3
1MN
1RZM
77/4
g1
m1
PsVI
Br
8
15
10,3
173/1
4MN
172/2
172/4
173/2
3RZM
RV
171
1KR
76/4
1L
LzVI
2RZM
81/3
181/4
181/6
3MN
2KR
Lzr
137/3
2MN
137/4
137/5
181/7
RVI
W
j.mb.
6
9,5

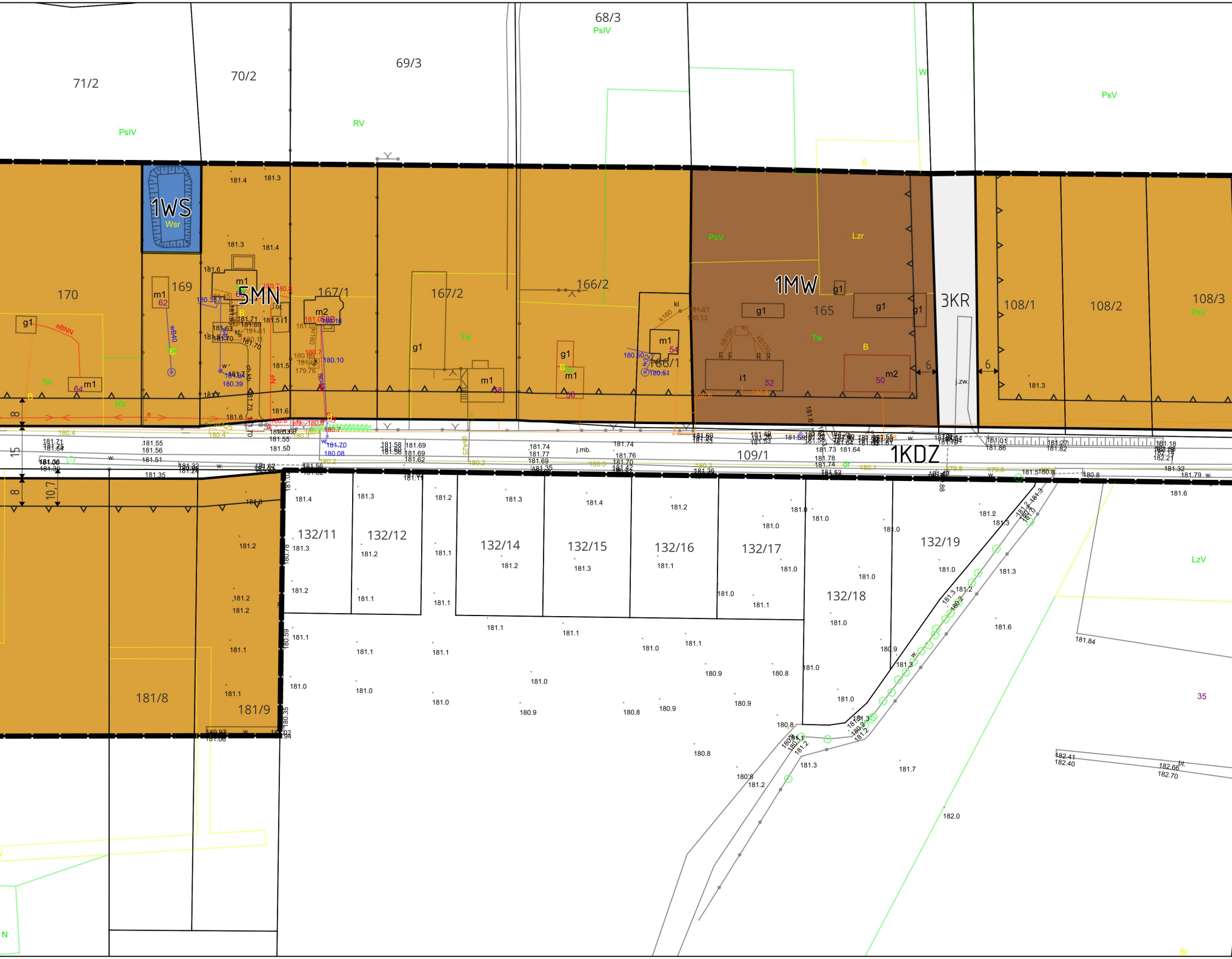
71/2
70/2
69/3
68/3
PsIV
RV
PsV
W
S
1WS
Wsr
5MN
1MW
3KR
1KDZ
170
169
167/1
167/2
166/2
166/1
165
108/1
108/2
108/3
109/1
132/11
132/12
132/14
132/15
132/16
132/17
132/18
132/19
181/8
181/9
g1
m1
m2
i1
kl
Tw
B
Lzr
LzV
eBNN
wB40
wB40
kB150
k160
dr
j.mb.
j.zw.
w.
bt.
8
15
10,7
6
6
35
Br
N
181.4
181.3
181.2
181.1
181.0
180.9
180.8
182.0
181.84
182.41
182.40
182.66
182.70

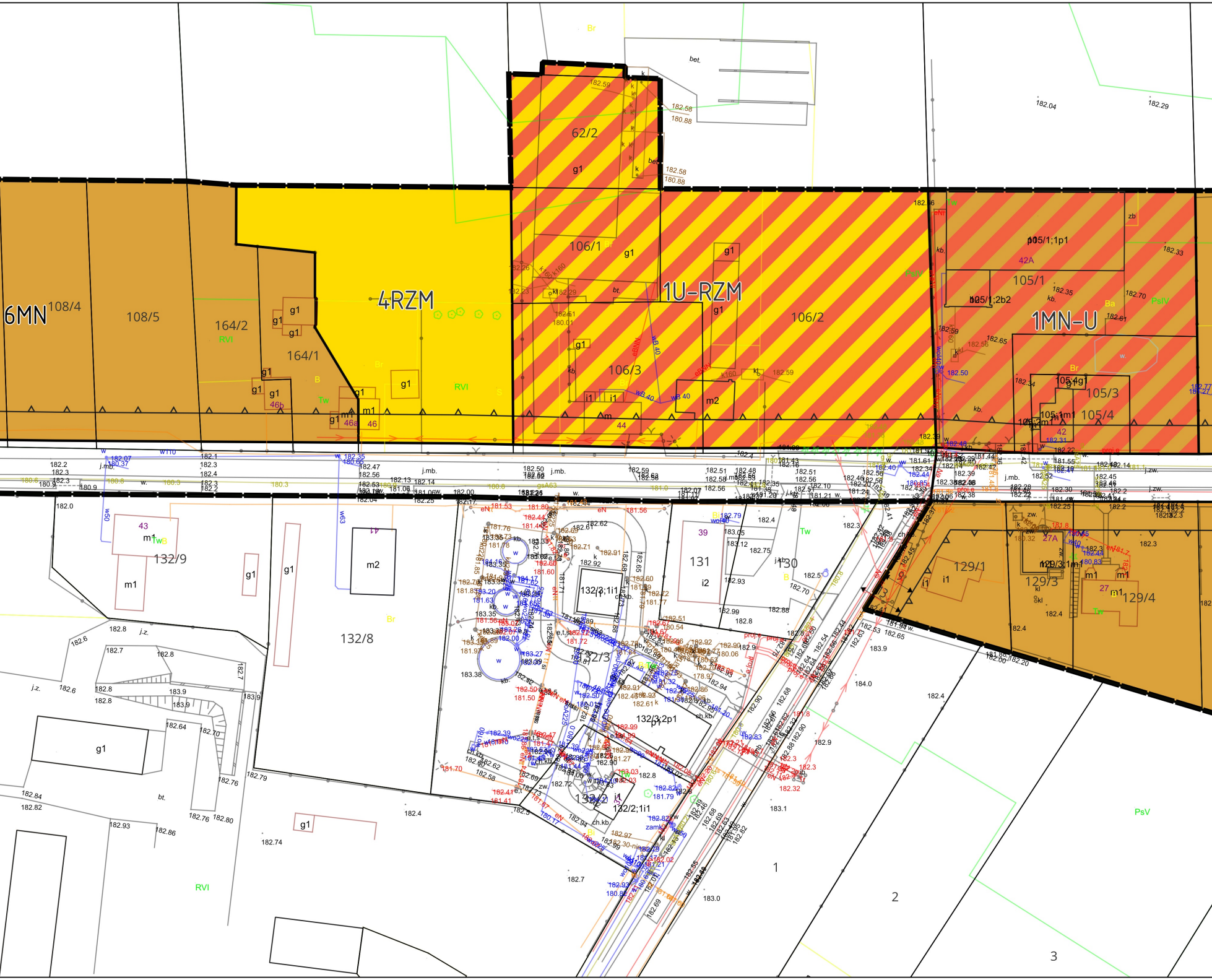
6MN
4RZM
1U-RZM
1MN-U
108/4
108/5
164/2
164/1
62/2
106/1
106/2
106/3
105/1
105/3
105/4
105/1;1p1
105/1;2b2
105/4g1
132/9
132/8
132/3
132/3;1i1
132/3;2p1
132/2
132/2;1i1
131
130
129/1
129/3
129/4
129/3;1m1
1
2
3
RVI
PsV
Br
Ba
Tw
bet.
j.mb.
j.zw.
g1
m1
m2
i1
i2
43
44
46
46a
46b
39
42
42A
27
27A
182.04
182.29
182.33
182.4
183.9
184.0
183.1
183.0

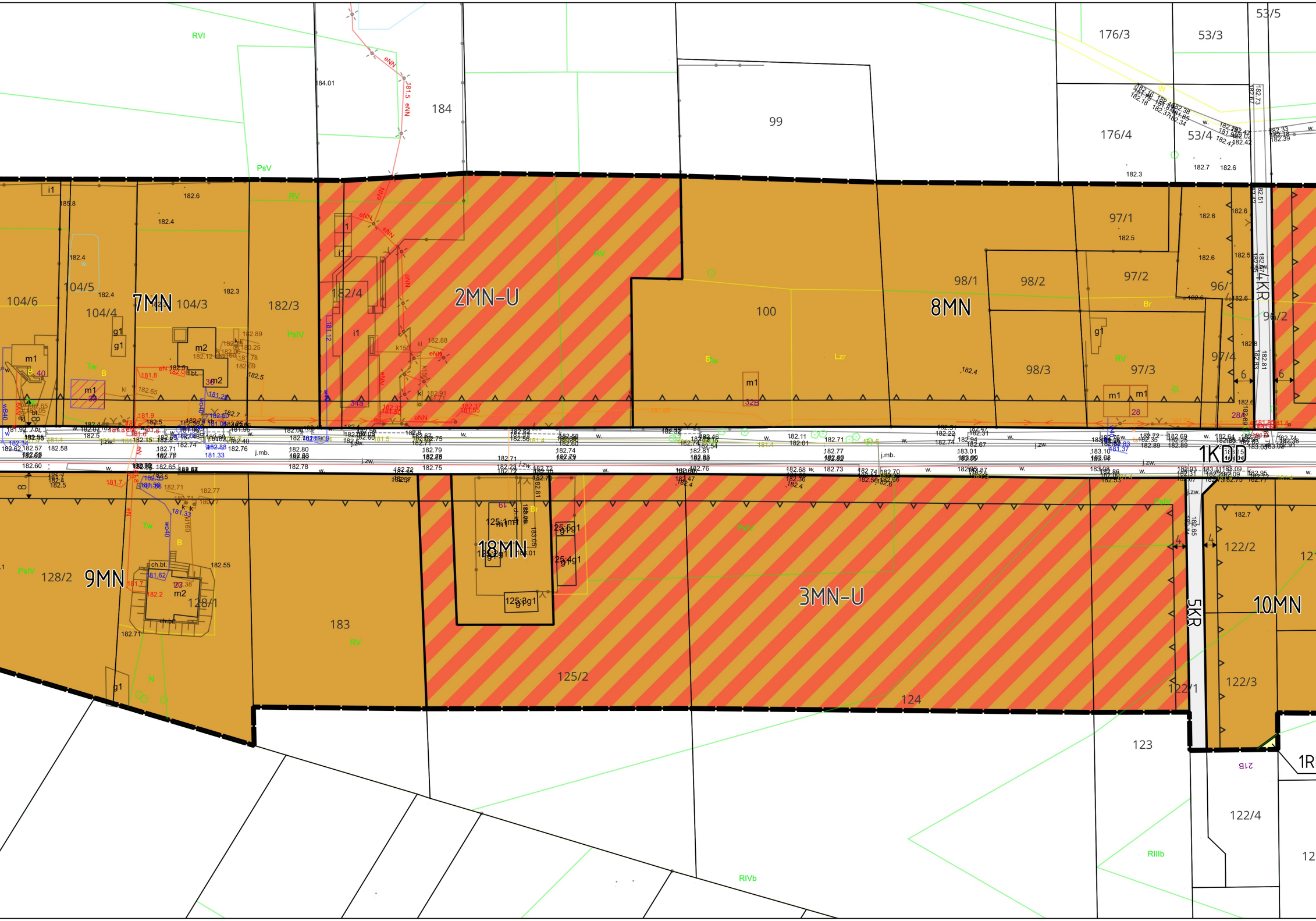
RVI
PsV
184
99
176/3
53/3
53/5
176/4
53/4
104/6
104/5
104/4
7MN
104/3
182/3
182/4
2MN-U
100
98/1
98/2
97/1
97/2
96/1
8MN
98/3
97/3
97/4
96/2
4KR
1KDD
9MN
128/2
128/1
183
18MN
3MN-U
125/2
124
5KR
122/2
10MN
122/3
122/1
123
122/4
RIIIb
RIVb
RV
PsIV
Lzr
Br
Tw
m1
m2
g1
i1
eNN
w.
j.zw.
j.mb.

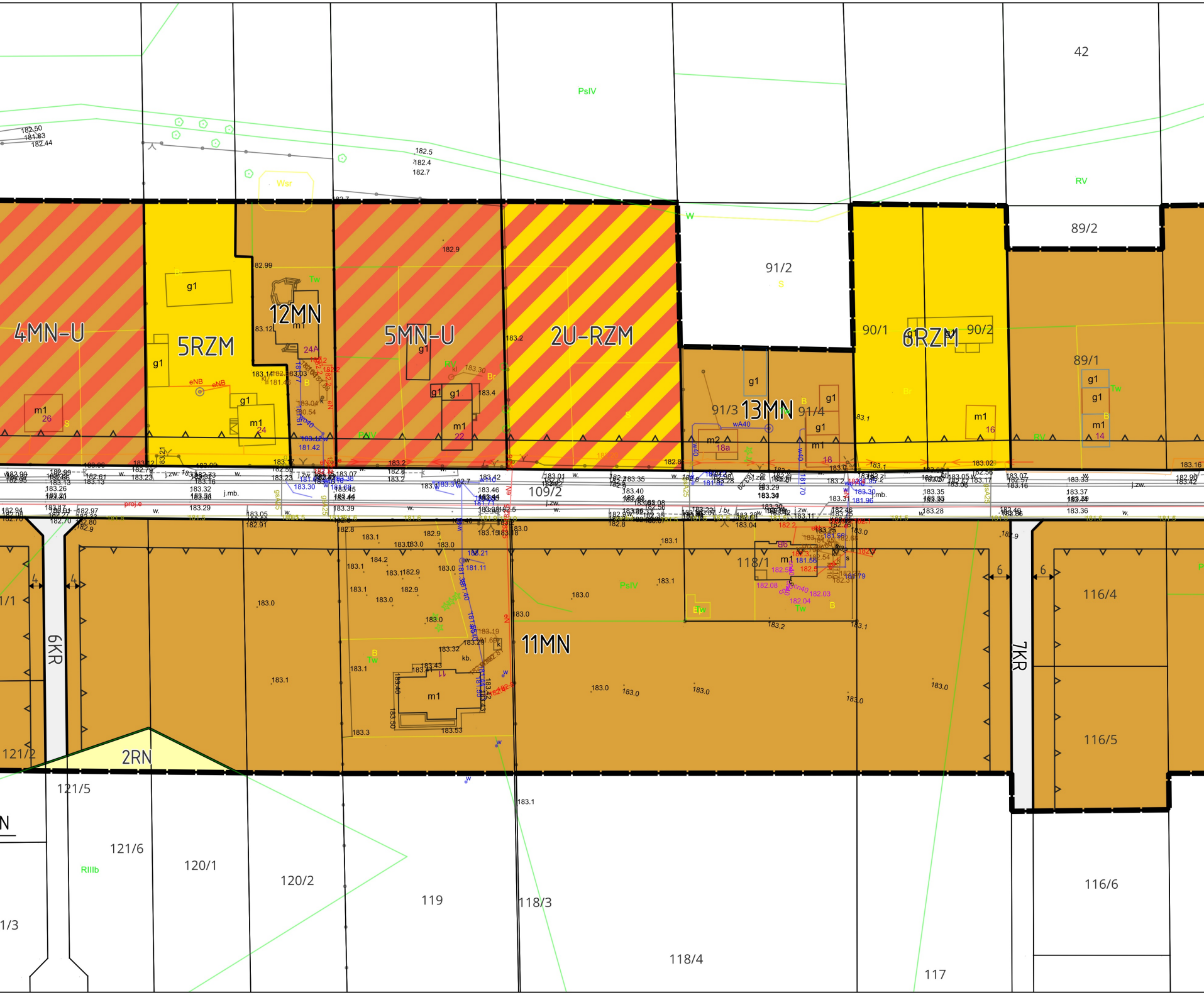
42
PsIV
RV
Wsr
89/2
91/2
4MN-U
5RZM
12MN
5MN-U
2U-RZM
90/1
6RZM
90/2
89/1
91/3
13MN
91/4
109/2
118/1
11MN
6KR
7KR
2RN
116/4
116/5
116/6
121/2
121/5
121/6
120/1
120/2
119
118/3
118/4
117
1/1
1/3
RIIIb
4
4
6
6

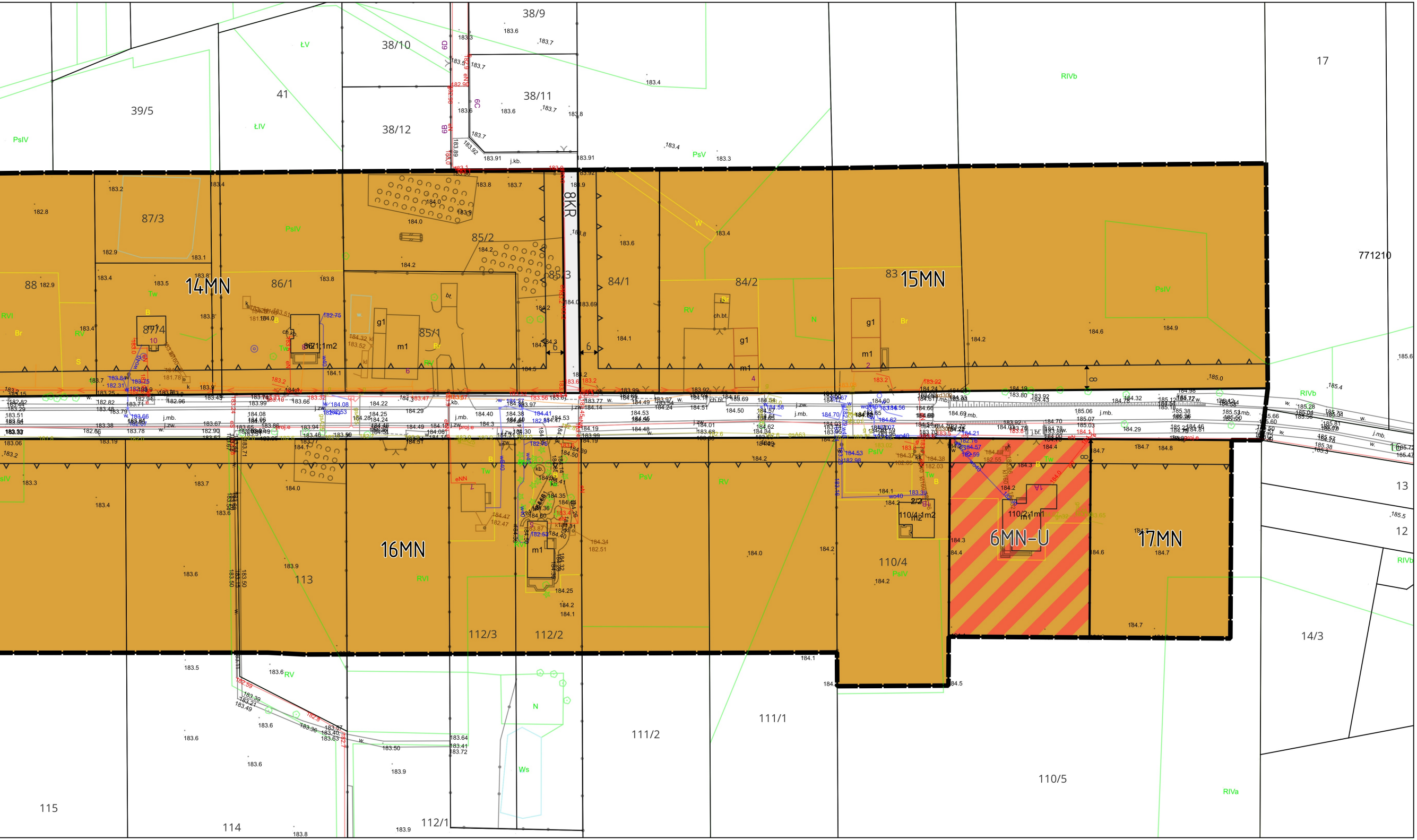
14MN
15MN
16MN
17MN
6MN-U
8KR
39/5
41
38/10
38/12
38/9
38/11
17
771210
87/3
88
86/1
87/4
85/2
85/3
85/1
84/1
84/2
83
13
12
14/3
113
112/3
112/2
112/1
110/4
110/2
110/4 1m2
110/2 1m1
110/5
111/1
111/2
114
115
PsIV
ŁIV
PsV
RIVb
RV
RVI
N
Br
Tw
Ws
RIVa
6D
6C
6B
g1
m1
1A
2/2
6
8