MIEJSCOWY PLAN ZAGOSPODAROWANIA PRZESTRZENNEGO DLA CZĘŚCI OBRĘBU GEODEZYJNEGO MOGILNO DUŻE

ZAŁĄCZNIK NR 1 DO UCHWAŁY NR .... RADY GMINY W DOBRONIU Z DNIA ....

WYRYS ZE STUDIUM UWARUNKOWAŃ I KIERUNKÓW ZAGOSPODAROWANIA PRZESTRZENNEGO GMINY DOBROŃ

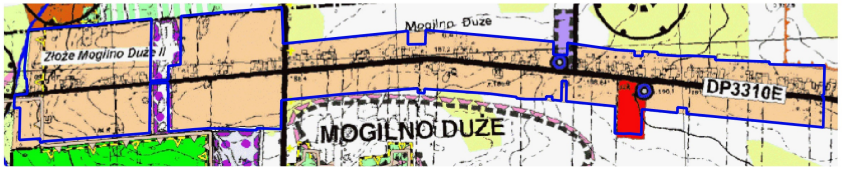
Złoże Mogilno Duże II
Mogilno Duże
DP3310E
MOGILNO DUŻE

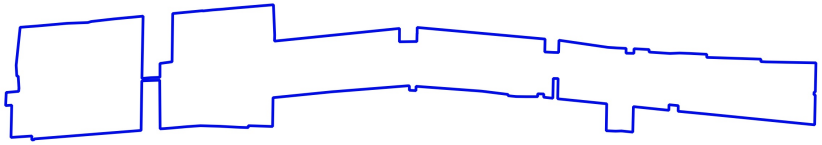

OZNACZENIA

- ▨ TEREN ZABUDOWY ZAGRODOWEJ
- ▨ TERENY REZERW INWESTYCYJNYCH DLA ZABUDOWY PRODUKCYJNO-USŁUGOWEJ
- 🟥 TEREN ZABUDOWY USŁUGOWEJ
TEREN USŁUG PUBLICZNYCH
- ☐ TERENY ROLNE POZOSTAŁE
- 🟩 TERENY TRWAŁYCH UŻYTKÓW ZIELONYCH
- △ △ OBSZAR CHRONIONEGO KRAJOBRAZU ŚRODKOWEJ GRABI
- Λ Λ GRANICA PROJEKTOWANEGO „TUSZYŃSKO-DŁUTOWSKIEGO" OBSZARU CHRONIONEGO KRAJOBRAZU
- ◉ INNE WAŻNIEJSZE STUDNIE GŁĘBINOWE

OZNACZENIE GRANIC OBSZARU OBJĘTEGO PLANEM

SKALA 1:10 000

OZNACZENIA ELEMENTÓW ZAGOSPODAROWANIA PRZESTRZENNEGO

▬ ▬ ▬	GRANICA OBSZARU OBJĘTEGO PLANEM
──	LINIE ROZGRANICZAJĄCE TERENY O RÓŻNYM PRZEZNACZENIU I RÓŻNYCH ZASADACH ZAGOSPODAROWANIA
─▽─▽─	NIEPRZEKRACZALNE LINIE ZABUDOWY
MN	TERENY ZABUDOWY MIESZKANIOWEJ JEDNORODZINNEJ
MN-U	TERENY ZABUDOWY MIESZKANIOWEJ JEDNORODZINNEJ LUB USŁUG
U	TERENY USŁUG
U-P	TEREN USŁUG LUB PRODUKCJI
U-RZM	TERENY USŁUG LUB ZABUDOWY ZAGRODOWEJ
KDZ	TEREN DROGI ZBIORCZEJ
KDL	TEREN DROGI LOKALNEJ
KDD	TERENY DROGI DOJAZDOWEJ
KR	TERENY KOMUNIKACJI DROGOWEJ WEWNĘTRZNEJ
RZM	TERENY ZABUDOWY ZAGRODOWEJ
▨	OBIEKTY UJĘTE W GMINNEJ EWIDENCJI ZABYTKÓW
┼┼┼┼	STREFA OCHRONNA WZDŁUŻ LINII ELEKTROENERGETYCZNEJ ŚREDNIEGO NAPIĘCIA 15 kV
─●─●─	GRANICA OBSZARU CHRONIONEGO KRAJOBRAZU ŚRODKOWEJ GRABI

OZNACZENIA INFORMACYJNE

DP4912E DP3310E	OZNACZENIE DROGI POWIATOWEJ PRZYLEGAJĄCEJ DO GRANICY OBSZARU

MAPA ZASADNICZA ORAZ EWIDENCYJNA POZYSKANA
ZE STAROSTWA POWIATOWEGO W PABIANICACH

UKŁAD WSPÓŁRZĘDNYCH: PL-2000

OBRĘB MOGILNO DUŻE

20 0 20 40 60 80 100 m

SKALA 1:1 000

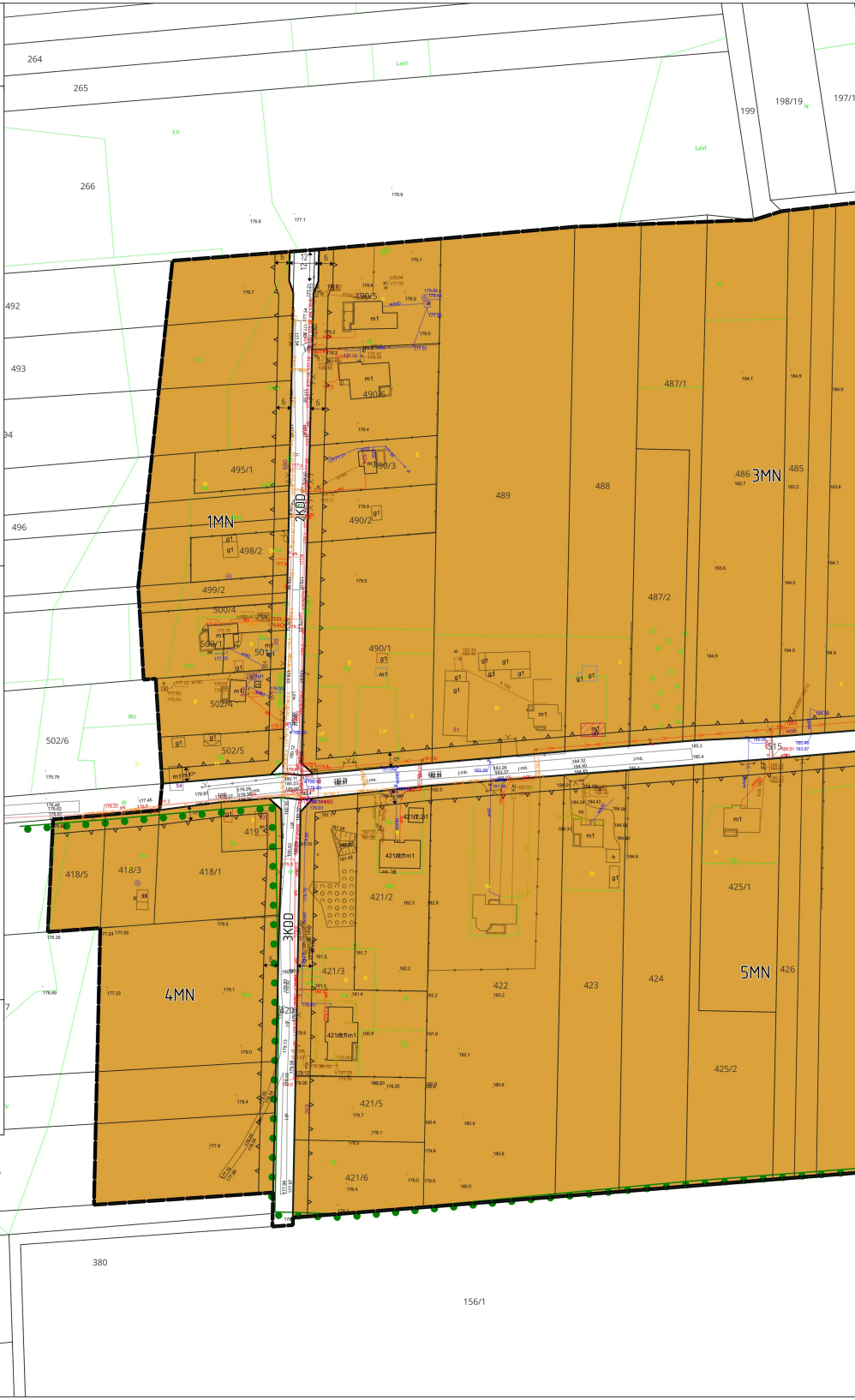
264
265
266
199
198/19
197/1
492
493
496
502/6
1MN
2KDD
3KDD
3MN
4MN
5MN
490/5
490/6
490/3
490/2
490/1
495/1
498/2
499/2
500/4
501/1
502/4
502/5
489
488
487/1
487/2
486
485
419
418/5
418/3
418/1
421/1
421/2
421/3
421/4
421/5
421/6
422
423
424
425/1
425/2
426
415
414
413
412
380
156/1
m1
g1

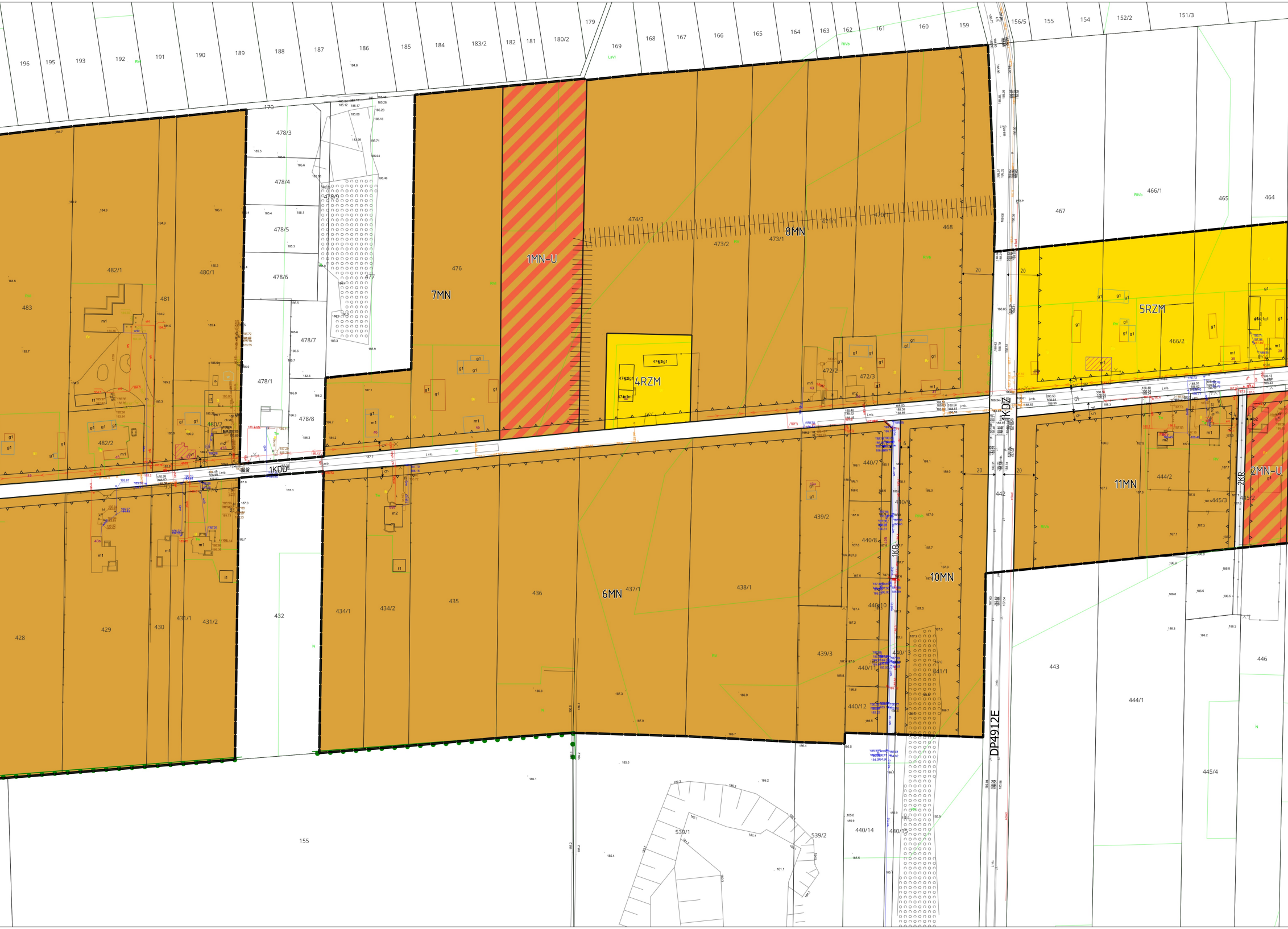
1MN-U
7MN
8MN
4RZM
5RZM
1KDD
1KDZ
DP4912E
6MN
10MN
11MN
1KR
2KR
2MN-U
196
195
193
192
191
190
189
188
187
186
185
184
183/2
182
181
180/2
179
169
168
167
166
165
164
163
162
161
160
159
156/5
155
154
152/2
151/3
170
478/3
478/4
478/9
478/5
478/6
477
478/7
478/1
478/8
483
482/1
481
480/1
482/2
480/2
476
474/2
473/2
473/1
471/1
470/1
468
467
466/1
465
464
466/2
472/2
472/3
20
6
428
429
430
431/1
431/2
432
434/1
434/2
435
436
437/1
438/1
439/2
439/3
440/7
440/9
440/8
440/10
440/11
440/12
440/13
441/1
442
443
444/1
444/2
445/3
445/2
446
445/4
155
539/1
539/2
440/14
440/15

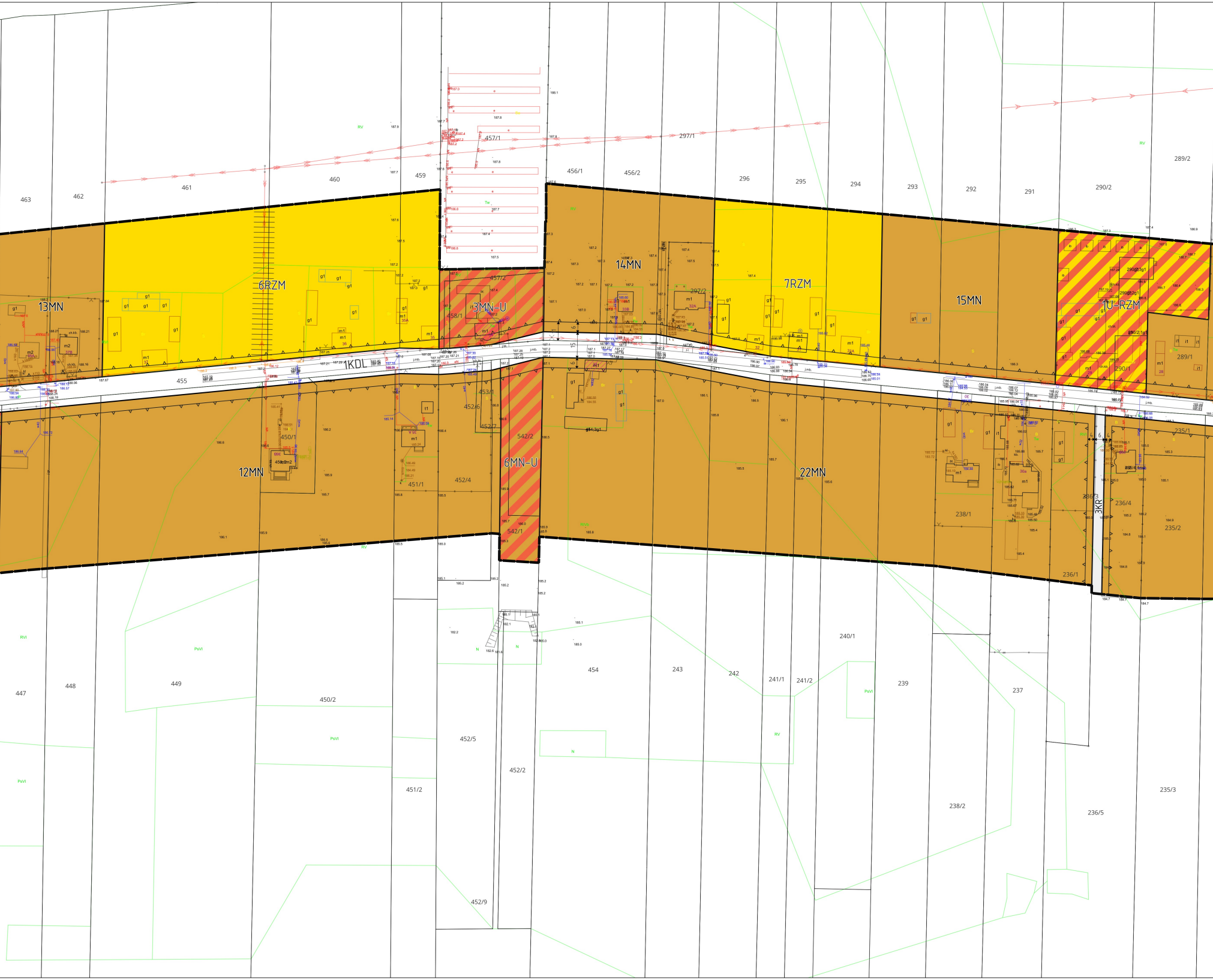
13MN
6RZM
3MN-U
14MN
7RZM
15MN
1U-RZM
1KDL
12MN
6MN-U
22MN
3KR
463
462
461
460
459
457/1
456/1
456/2
297/1
296
295
294
293
292
291
290/2
289/2
289/1
457/2
458/1
297/2
290/1
455
453/1
452/6
452/7
450/1
450/2
451/1
451/2
452/4
452/5
452/2
452/9
542/2
542/1
454
243
242
241/1
241/2
240/1
239
238/1
238/2
237
236/1
236/3
236/4
236/5
235/1
235/2
235/3
447
448
449
RV
PsVI
RVI
N
Tw

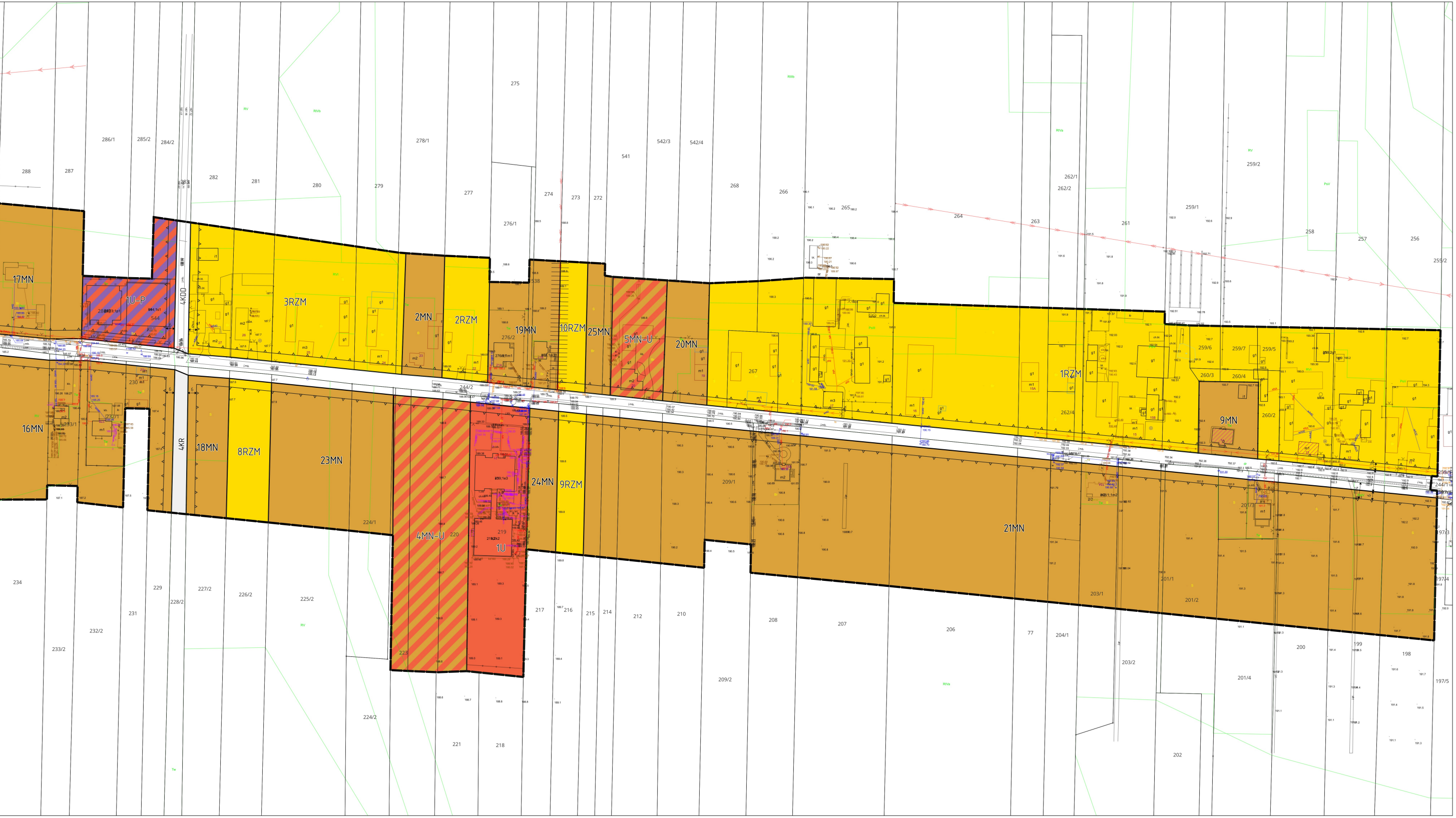
17MN
1U-P
4KDD
3RZM
2MN
2RZM
19MN
10RZM
25MN
5MN-U
20MN
1RZM
9MN
16MN
4KR
18MN
8RZM
23MN
4MN-U
1U
24MN
9RZM
21MN
288
287
286/1
285/2
284/2
282
281
280
279
278/1
277
276/1
275
274
273
272
541
542/3
542/4
268
266
265
264
263
262/1
262/2
261
259/1
259/2
258
257
256
255/2
267
262/4
260/3
260/4
260/2
259/6
259/7
259/5
244/2
230
233/1
234
229
228/2
227/2
226/2
225/2
224/1
224/2
231
232/2
233/2
223
220
219
221
218
217
216
215
214
212
210
209/1
209/2
208
207
206
77
204/1
203/1
203/2
201/1
201/2
201/3
201/4
200
199
198
197/3
197/4
197/5
202
RV
RIVb
RIVa
PsV
g1
m1
m2
m3
i1
6