

PROGNOZA ODDZIAŁYWANIA NA ŚRODOWISKO DO ZMIANY MIEJSCOWEGO PLANU ZAGOSPODAROWANIA PRZESTRZENNEGO DLA CZĘŚCI OBSZARU KONSTANTYNOWA ŁÓDZKIEGO







RYSUNEK PROGNOZY
Załącznik Nr 1

0 10 20 30 40 50 m






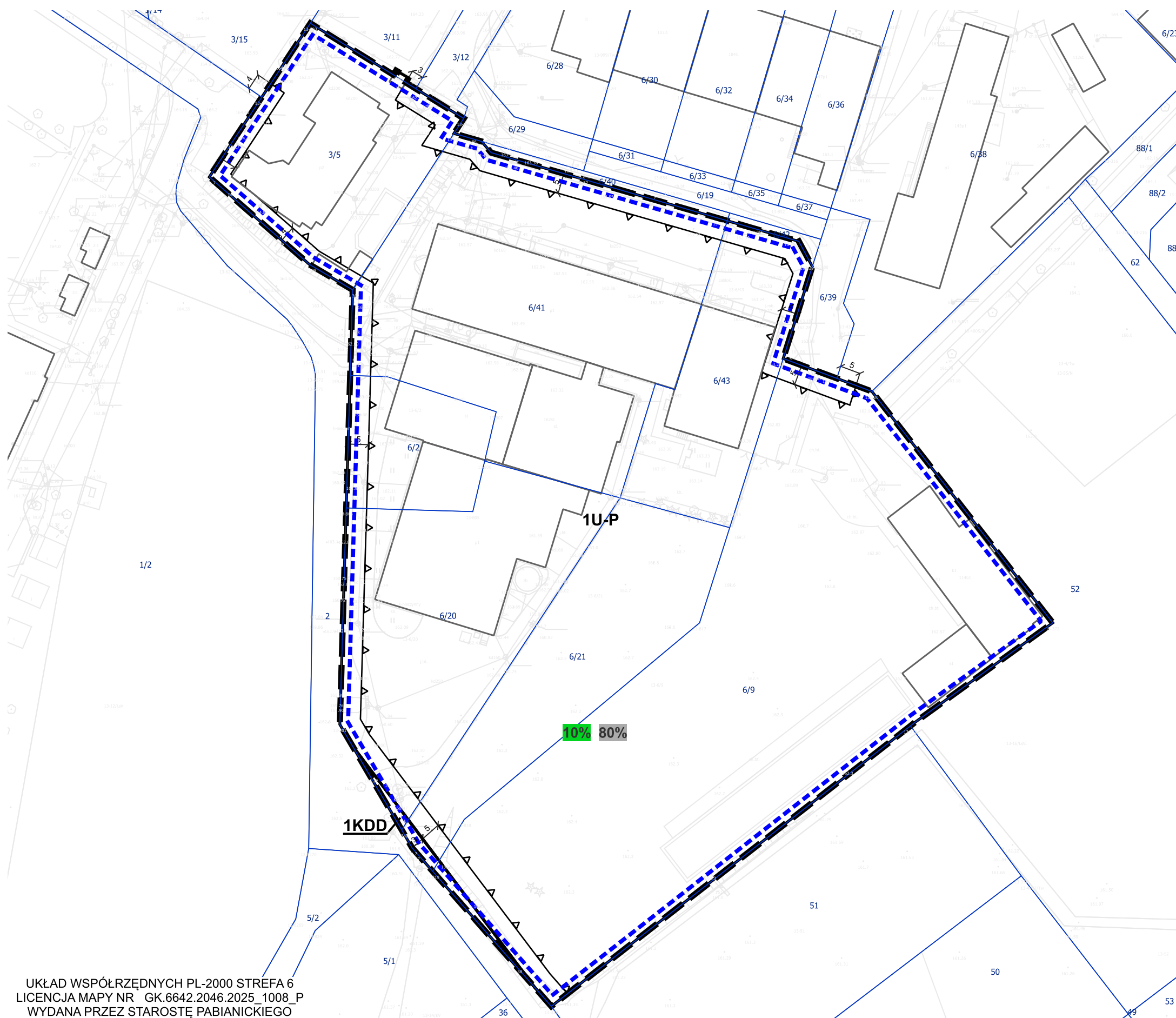
SKALA 1:1000

OZNACZENIA OBOWIĄZUJĄCE

-  GRANICA OBSZARU OBJĘTEGO
PLANEM MIEJSCOWYM
-  LINIE ROZGRANICZAJĄCE TERENY
O RÓŻNYM PRZEZNACZENIU LUB
RÓŻNYCH ZASADACH
ZAGOSPODAROWANIA
-  NIEPRZEKRACZALNE LINIE
ZABUDOWY
-  5
ZWYMIAROWANIE ELEMENTÓW
ZAGOSPODAROWANIA W METRACH
-  U-P TEREN USŁUG LUB PRODUKCJI
-  KDD TEREN DROGI DOJAZDOWEJ
- POSZERZENIE

OZNACZENIA PROGNOZY

-  OBSZAR W ZASIĘGU GZWP
NR 401 "NIECKA ŁÓDZKA"
-  10% MINIMALNY UDZIAŁ POWIERZCHNI
BIOLOGICZNIE CZYNNEJ
-  80% MAKSYMALNY UDZIAŁ
POWIERZCHNI ZABUDOWY



UKŁAD WSPÓLRZĘDNYCH PL-2000 STREFA 6
LICENCJA MAPY NR GK.6642.2046.2025_1008_P
WYDANA PRZEZ STAROSTĘ PABIANICKIEGO