

UCHWAŁA NR LIX/426/2023
RADY MIEJSKIEJ W KAMIEŃCU ZĄBKOWICKIM
z dnia 3 marca 2023 roku

w sprawie przyjęcia „Sołeckiej Strategii Rozwoju wsi Starczów na lata 2023 – 2027”.

Na podstawie art. 18 ust 2 pkt 6 ustawy z dnia 8 marca 1990 roku o samorządzie gminnym (DZ. U. z 2023 r. poz. 40) Rada Miejska w Kamieńcu Ząbkowickim uchwała co następuje:

§ 1. Zatwierdza się „Sołecką Strategię Rozwoju wsi Starczów na lata 2023 – 2027” w brzmieniu określonym w załączniku do przedmiotowej uchwały.

§ 2. Wykonanie uchwały powierza się Burmistrzowi Kamieńca Ząbkowickiego.

§ 3. Uchwała wchodzi w życie z dniem podjęcia.

UZASADNIENIE

Przedstawiona Radzie Miejskiej w Kamieńcu Ząbkowickim „Sołecka Strategia Rozwoju wsi Starczów na lata 2023 – 2027” zawiera: analizę zasobów miejscowości, analizę SWOT (słabe i mocne strony, szanse i zagrożenia w rozwoju miejscowości), analizę potencjału rozwojowego wsi, plan i program odnowy wsi oraz program krótko terminowych działań do zrealizowania przez mieszkańców miejscowości.

Poprzez jej skuteczną realizację mieszkańcy wsi widzą możliwości rozwoju wsi oraz poprawę życia mieszkańców. Bazując na zasobach wsi, jej atutem, powinien zostać osiągnięty cel, w którym mieszkańcy będą utożsamiać się ze swoją miejscowością, skutecznie wykorzystywać nabytą wiedzę oraz umiejętnie pozyskiwać środki finansowe na realizację zaplanowanych projektów, przedsięwzięć.

Rada Miejska uchwala „Sołecką Strategię Rozwoju wsi Starczów na lata 2023 – 2027”, jednocześnie rozpatrując wnioski, zastrzeżenia i uwagi zgłoszone w czasie wyłożenia projektu założeń do publicznego wglądu co miało miejsce w dniach 14 – 28 lutego 2023 roku poprzez wykorzystanie strony BIP Gminy Kamieniec Ząbkowicki, tablicę ogłoszeń w sołectwach oraz Urzędu Miejskiego w Kamieńcu Ząbkowickim.

Sołecka Strategia Rozwoju jest dokumentem otwartym, który ze względu na zmianę istotnych uwarunkowań zewnętrznych i wewnętrznych wsi, może ulec zmianie.

Biorąc powyższe pod uwagę przyjęcie uchwały jest zasadne.

Załącznik Nr 1 do Uchwały nr LIX/426/2023

z dnia 3 marca 2023 roku

Rady Miejskiej w Kamieńcu Ząbkowickim

SOŁECKA STRATEGIA ROZWOJU WSI STARCZÓW NA LATA 2023-2027



Wprowadzenie:

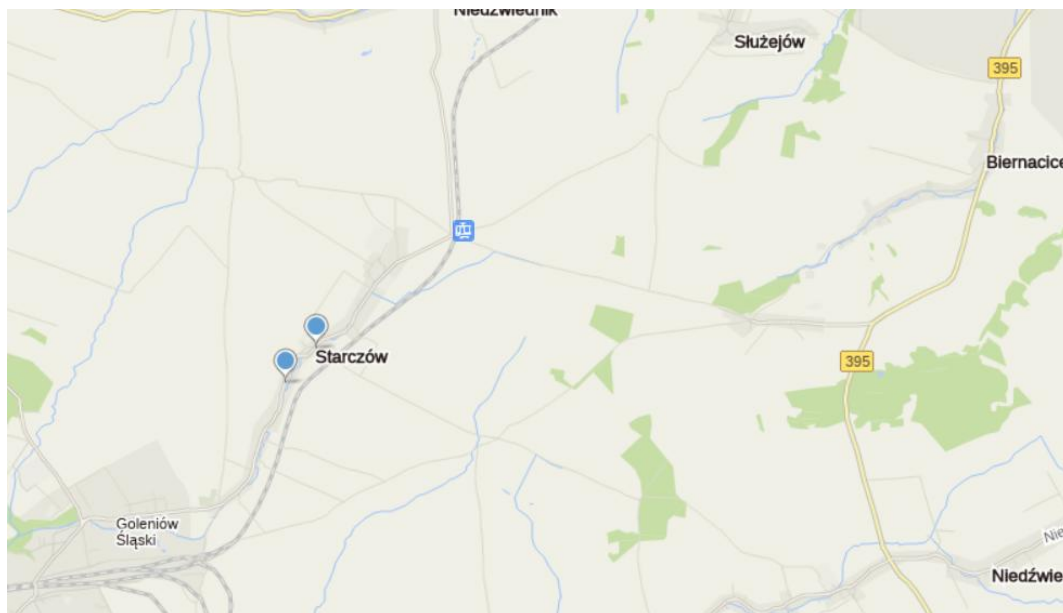
Niniejszy dokument powstał w celu wyznaczenia drogi do poprawy warunków życia na wsi, jej rozwój poprzez uporządkowanie działań podejmowanych przez grupy społeczności lokalnej tak aby były one jak najskuteczniejsze i najefektywniejsze oraz poprawy ekonomicznej niezależności wsi. Jednocześnie istotą strategii jest pobudzenie społeczności sołectkiej oraz zwiększenie zaangażowania w przedsięwzięcia dotyczące rozwoju wsi. Ma charakter integracyjny dla mieszkańców wsi Starczów, z organizacjami pozarządowymi oraz Urzędu Miejskiego w Kamieńcu Ząbkowickim.

W toku prac nad strategią rozwoju wsi Starczów:

- przeprowadzono analizę zasobów, która uświadomiła co już mamy, czym dysponujemy i jakie znaczenie mają te zasoby dla dalszego rozwoju społeczności wsi Stawęcין; spisano dobra materialne i niematerialne będące w posiadaniu lokalnej społeczności;
- przeprowadzono analizę SWOT dla wsi Starczów, która określa mocne i słabe jej strony, występujące szanse i zagrożenia dla jej rozwoju
- sformułowano listę kluczowych zadań do realizacji w planie długoterminowym i krótkoterminowym .

Krótką charakterystyka wsi

Wieś Starczów to wieś leżąca w gminie Kamieniec Ząbkowicki. Należy do województwa dolnośląskiego, powiatu ząbkowickiego.



Starczów położony jest na północny – wschód od Kamieńca Ząbkowickiego i na wschód od Goleniowa Śląskiego, obecnie części Kamieńca Ząbkowickiego. Znajduje się na terenie pofałdowanym, zamykającym od północnego – wschodu dolinę Nysy.

Około połowy XVIII wieku Starczów był duża i długą ulicówką o zasięgu takim jak obecnie, wypełnioną zagęszczoną zabudową. W centrum wsi znajdował się klasztorny folwark, a na południowym krańcu wsi był kościół. Ponadto przy północno – wschodnim krańcu Starczowa, na cieku wodnym poza jego siedliskiem znajdował się młyn, tworzący z paroma domostwami przysiółek Neue Hauser. Główna wiejska ulica nie była regularna i miejscami wielokrotnie rozszerzała się, a niektóre fragmenty nawsia były zabudowane. Oś układu tworzyła droga z Niedźwiedznika do Goleniowa, przecięta prostopadle przez trakt z Niedźwiedzia do Stolca. Siedlisko wsi było zwarte i jednolite.

Około 1824 roku nie istniał już młyn nad ciekim wodnym na północny – zachód od wsi. Działały natomiast dwa wiatraki usytuowane w północnej części wsi na łagodnych wzniesieniach. W 3 ćwierci XIX wieku przeprowadzono przez Starczów obecną drogę z Ziębic przez Kamieniec do Złotego Stoku, co też

doprowadziło do uregulowania przebiegu głównej wiejskiej drogi. Ten historyczny układ wsi pozostał bez większych zmian w końcu XIX wieku, z tym jednak, że siedlisko uległo miejscami redukcji. Nadal jednak czytelne były odcinki jego granicznych dróg. Zachował się też gęsty układ polnych dróg, relikty dawnego podziału na łąny.

Następnie w latach 1873 – 1874 poprowadzono koło Starczowa linię kolejową z Wrocławia do Kłodzka, ale dopiero na początku XX wieku, na północny – wschód od Starczowa zbudowano przystanek kolejowy i obok niewielką kolonię, między innymi z domem dla pracowników kolejowych.

Według Narodowego Spisu Powszechnego Ludności i Mieszkań z 2021 roku wieś zamieszkiwana była przez 627 osób, z czego 53,0% mieszkańców stanowiły kobiety, a 47,0% ludności to mężczyźni.

Zabytki

W Starczowie znajduje się 61 zabytków, jeden (kościół parafialny pw. św. Jana Chrzciciela) jest wpisany do rejestru zabytków.

Strefą „B” tj. strefą ochrony konserwatorskiej obejmują obszary, na których zachowały się w stosunkowo dobrym stanie elementy dawnego układu przestrzennego stanowiące wartość kulturową w skali lokalnej objęto w Starczowie siedliska z okazalszą zabudową.

Starczów objęty jest ponadto strefą „OW” – jest to strefa wyznaczana dla wsi o średniowiecznej metryce, potwierdzonej historycznie, w granicach ich nowożytnego siedliska.

Źródła danych:

Studium uwarunkowań i kierunków zagospodarowania przestrzennego Gminy Kamieniec Ząbkowicki
Gminna Ewidencja Zabytków
www.polskawliczbach.pl

Analiza zasobów sołectwa Starczów

Rodzaj zasobu	Opis (nazwanie) zasobu jakim wieś dysponuje	Znaczenie zasobu (odpowiednio wstaw x)		
		Małe	Duże	Wyróżniające
1	2	3	4	5
Przyrodniczy				
- walory krajobrazu, rzeźby terenu	teren nizinny, liczne zalesienia,		X	
- stan środowiska	czyste niezanieczyszczone powietrze		X	
- walory klimatu	klimat umiarkowany	X		
- walory szaty roślinnej	tereny rolnicze, łąki, różnorodność drzew liściastych, zieleni urządzona			X
- cenne przyrodniczo obszary lub obiekty	pomniki przyrody: jesion wyniosły, cis pospolity			
- świat zwierzęcy (ostoje, siedliska)	zwierzyna zamieszkująca obszary leśne i polne		X	
- wody powierzchniowe (cieki, rzeki, stawy)	Goleniówka		X	
- wody podziemne	brak			
- gleby	przeważająca grunty rolne (klasy RIVa i RIVb)	X		
- kopaliny	brak			
Kulturowy				
- walory architektury	ruralistyczny układ wsi, zabudowa zagrodowa i jednorodzinna, pojedyncza zabudowa wielorodzinna w formie bloków			X
- walory przestrzeni wiejskiej publicznej	świetlica środowiskowa, boisko wielofunkcyjne	X		
- walory przestrzeni wiejskiej prywatnej	zadbane i ładnie		X	

	zagospodarowane obejścia			
- zabytki i pamiątki historyczne	kościół pw. św. Jana Chrzciciela, Kolumna Trójcy Świętej,		X	
- osobliwości kulturowe	żywa szopka		X	
- miejsca, osoby i przedmioty kultu	kościół pw. św. Jana Chrzciciela		X	
- święta, odpusty, pielgrzymki	dożynki wiejskie, odpust		X	
- tradycje, obrzędy, gwara	tradycja wspólnego wyplatania wieńca dożynkowego i przygotowania obrzędu oraz prezentacji wieńca	X		
- legendy, podania i fakty historyczne	brak	X		
- przekazy literackie	brak	X		
- ważne postacie i przekazy historyczne	dawni mieszkańcy wsi (społecznicy, sołtysi, rolnicy, rzemieślnicy itp.)		X	
- specyficzne nazwy	brak	X		
- specyficzne potrawy	brak	X		
- dawne zawody	brak	X		
- zespoły artystyczne, twórcy	brak	X		
Obiekty i tereny				
- działki pod zabudowę mieszkaniową	działki pod zabudowę jednorodzinną należące do gminy oraz prywatne, tereny pod zabudowę zagrodową		X	
- działki pod domy letniskowe	brak			
- działki pod zakłady usługowe, przemysłowe	tereny wyznaczone w miejscowym planie zagospodarowania przestrzennego		X	
- pustostany mieszkaniowe	brak			
- pustostany po przemysłowe	brak			

- tradycyjne nie użytkowane obiekty gospodarskie (stodoły, spichlerze, kuźnie, młyny, itp.)	zabudowania gospodarcze na terenach prywatnych	X		
Infrastruktura społeczna				
- place publicznych spotkań, festynów	brak			
- sale spotkań, świetlice, kluby	świetlica środowiskowa		X	
- miejsca uprawiania sportu	boisko wielofunkcyjne		X	
- miejsca rekreacji	plac zabaw		X	
- ścieżki rowerowe, szlaki turystyczne	trasa rowerowa ER 8 (znaki czarne), szlak pieszy - zielony (Bardo-Złoty Stok-Radosław)	X		
- szkoły	brak			
- przedszkola	brak			
- biblioteki	filia biblioteczna		X	
- placówki opieki społecznej	brak			
- placówki służby zdrowia	brak			
Infrastruktura techniczna				
- wodociąg, kanalizacja	wodociąg, brak kanalizacji sanitarnej		X	
- drogi (nawierzchnia, oznakowanie, oświetlenie)	drogi powiatowe (3178D, 3193D), drogi gminne w większości asfaltowe (za wyjątkiem dróg stanowiących dojazd do gruntów rolnych) niedostatek oświetlenia	X		
- chodniki, parkingi, przystanki	przystanek autobusowy (2para), przystanek kolejowy		X	
- sieć telefoniczna i dostępność Internet	dostęp do sieci telefonii stacjonarnej i Internet		X	

- telefonia komórkowa	wszystkie sieci telefonii		X	
- inne				
Gospodarka, rolnictwo				
- miejsca pracy (gdzie, ile?)	rolnictwo i usługi	X		
- znane firmy produkcyjne i zakłady usługowe ich produkty	Ośrodek Hodowli Zarodowej, firmy handlowo-usługowe, firmy usługowe wspomagające chów i hodowlę zwierząt gospodarskich, gospodarstwa rolne produkcji roślinnej, usługi związane z inwentarzem żywym, z wyjątkiem usług weterynaryjnych, usługi budowlane,			X
- gastronomia	brak			
- miejsca noclegowe	brak			
- gospodarstwa rolne	średnie i duże gospodarstwa rolne		X	
- uprawy hodowle	uprawa zbóż, hodowla bydła		X	
-możliwe do wykorzystania odpady produkcyjne	brak		X	
- zasoby odnawialnych energii	brak			
Środki finansowe i pozyskiwanie funduszy				
- środki udostępniane przez gminę	finansowanie bezpośrednie		X	
- środki wypracowane	brak			
Środki finansowe i pozyskiwanie funduszy				
Środki finansowe i pozyskiwanie funduszy				

Mieszkańcy (kapitał społeczny i ludzki)				
- autorytety i znane postacie we wsi	brak			
- krajanie znani w regionie, w kraju i zagranicą	brak			
- osoby o specyficznej lub ważnej dla wiedzy i umiejętnościach, m.in. studenci	brak			
- przedsiębiorcy, sponsorzy	lokalni przedsiębiorcy	X		
- osoby z dostępem do Internetu umiejętnościach informatycznych	większość mieszkańców posiada dostęp do Internetu i podstawowe umiejętności informatyczne		X	
- pracownicy nauki	brak			
- związki i stowarzyszenia	Koło Gospodyń Wiejskich,	X		
- kontakty zewnętrzne (np. z mediami)	prasa lokalna	X		
współpraca zagraniczna i krajowa	brak			
Informacje dostępne o wsi				
- publikatory, lokalna prasa	prasa lokalna	X		
- książki, przewodniki	brak			
- strony www.	brak			

ANALIZA SWOT

SILNE STRONY (atuty wewnętrzne)	SŁABE STRONY (słabości wewnętrzne)
<ol style="list-style-type: none"> 1. Aktywne społeczeństwo 2. Historyczny ruralistyczny układ wsi 3. Dobra łączność komunikacyjna autobusowa 4. Bliskość stacji kolejowej 5. Lokalne i gminne zabytki 6. Miejsce kultu: kościół pw. św. Jana Chrzciciela 7. Koło Gospodyń Wiejskich 8. Świetlica środowiskowa 9. Filia biblioteczna 10. Duża ilość małych przedsiębiorstw będących dowodem ekonomicznych zdolności mieszkańców 11. Uchwalony plan przestrzennego zagospodarowania 12. Estetycznie utrzymane posesje 13. Punkty handlowe 	<ol style="list-style-type: none"> 1. Brak kanalizacji sanitarnej 2. Braki w ciągu dla pieszych 3. Brak gazociągu 4. Niewystarczające oświetlenie wsi 5. Małe zastosowanie ekologicznych metod ogrzewania 6. Brak ścieżek rowerowych 7. Młodzież odchodząca do miast 8. Malejący przyrost (starzejące się społeczeństwo) 9. Brak funduszu sołectkiego 10. Brak odpowiedniego zagospodarowania miejsca do rekreacji mieszkańców 11. Słaba promocja walorów sołectwa
SZANSE	ZAGROŻENIA
<ol style="list-style-type: none"> 1. Położenie wsi blisko Kamieńca Ząbkowickiego 2. Dostępność środków unijnych dla organizacji pozarządowych 3. Wzrost zainteresowania rekreacją, 	<ol style="list-style-type: none"> 1. Utrzymujące się wysokie bezrobocie w regionie 2. Rolnictwo oparte na intensywnym stosowaniu środków chemicznych 3. Duży odpływ ludzi młodych do miast

<p>powstanie ścieżek rowerowych</p> <p>4. Wzrost świadomości społecznej związanej z koniecznością dbałości o zdrowie</p> <p>5. Podniesienie świadomości ekologicznej mieszkańców wsi</p> <p>6. Planowana budowa sieci kanalizacyjnej wraz z oczyszczalnią ścieków</p> <p>7. Tereny przeznaczone pod działalność usługowo-gospodarczą</p> <p>8. Rozwijanie współpracy z innymi sołectwami</p>	<p>4. Wysokie koszty rozwiązań ekologicznych i energooszczędnych</p> <p>5. Zły stan dróg powiatowych i gminnych</p> <p>6. Nadmierna biurokracja hamująca inicjatywy społeczne</p> <p>7. Starzejące się społeczeństwo</p>
--	--

Analiza potencjału wsi Starczów

Analiza potencjału rozwojowego wsi ma pomóc w znalezieniu faktycznie najważniejszych ogólnych celów wspierających równomierny, zrównoważony rozwój wsi. poprzez zestawienie wszystkich sfer życia

Standard życia stanowią czynniki materialne, infrastruktura techniczna i społeczna w przestrzeni publicznej (ilość, dostępność i stan) np. drogi chodniki, parkingi, oświetlenie uliczne, wodociągi, kanalizacja, sieć telefoniczna, świetlica, dom kultury, boisko, plac zabaw, przedszkole, szkoła, biblioteka, placówki usługowe, wyposażenie oraz stan posesji.

Jakość życia stanowią czynniki niematerialne tworzące atmosferę między ludźmi, np. relacje sąsiedzkie, współpraca sąsiedzka, życzliwość, możliwość samorealizacji, oferta kulturalna, edukacyjna, wypoczynku i rekreacji oraz życia społecznego, poziom organizacji społecznych, poczucie bezpieczeństwa, zagrożenia, dostępność komunikacyjna, zaopatrzenie w towary oraz usługi.

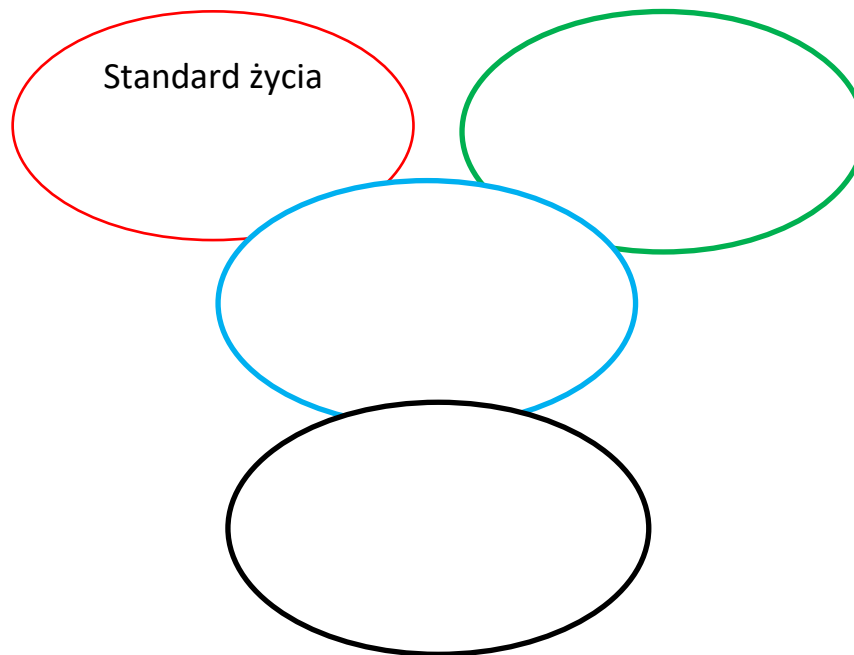
Byt oznacza możliwości ekonomiczne mieszkańców, elementy wpływające na ich możliwości i źródła zarobkowania np. rozstrzygnięcia planistyczne, rozwój przedsiębiorców oraz producentów rolnych, promocja.

Tożsamość wsi i wartość życia wiejskiego to jakość niemożliwa do osiągnięcia w dużym mieście, charakterystyczna jest dla małych społeczności wiejskich i małych miasteczek. Do tej grupy należy np. kultywowanie i rozwijanie poczucia wspólnoty, wzorce wychowawcze, więź międzypokoleniowa, kultura tradycje, obyczaje, krajobraz kulturowy i przyrodniczy, charakterystyczne elementy architektury.

Analiza potencjału wsi Starczów - grafika

Silne strony	Szanse
Słabe strony	Zagrożenia

3,4,8,9,13	1,2,3,4
1,6	4,5
STANDARD	



1,7,12	5,6,9,11
2,3,5,8	2,3,6
JAKOŚĆ	

10,11	-
7	1
BYT	

2,5,6	7,8,10
4	7
TOŻSAMOŚĆ	

Program długoterminowy:

PLAN ROZWOJU				PROGRAM ROZWOJU
Cele jakie musimy osiągnąć	Co nam pomoże osiągnąć cel?		Co nam może przeszkodzić?	Projekty, przedsięwzięcia jakie wykonamy?
	Zasoby których użyjemy	Silne strony jakie wykorzystamy	Słabe strony jakie możemy wyeliminować	
TOŻSAMOŚĆ WSI I WARTOŚCI ŻYCIA WIEJSKIEGO				
<p>Propagowanie historii wsi i zachowanie dziedzictwa kulturowego</p> <p>Zacieśnianie więzi międzyludzkich</p>	<p>Istniejące zabytki i miejsca kultu</p> <p>Praca społeczna mieszkańców, Koło Gospodyń Wiejskich</p>	<p>Zaangażowanie mieszkańców w pracę na rzecz sołectwa</p> <p>Zdolność do integracji wokół określonego celu</p> <p>Dobra współpraca z lokalnymi władzami</p>	<p>Pesymistyczne nastawienie części mieszkańców</p> <p>Słaba promocja walorów sołectwa</p> <p>Nadmierna biurokracja hamująca inicjatywy społeczne</p>	<p>Organizacja lokalnych imprez integrujących mieszkańców np. festyn rodzinny z okazji Dnia Dziecka</p> <p>Podtrzymywanie tradycji sołectkich – tworzenie wieńca dożynkowego i kultywowanie tradycji dożynkowych</p> <p>Rozwój działalności KGW</p>
STANDARD ŻYCIA				
<p>Poprawa stanu infrastruktury społecznej i technicznej</p> <p>Wzrost świadomości ekologicznej mieszkańców</p>	Świetlica środowiskowa	<p>Możliwość pozyskania środków z funduszy europejskich</p> <p>Pracowici i chętni do pomocy mieszkańcy</p> <p>Dobra współpraca z lokalnymi władzami</p>	<p>Niedostateczne środki gminne oraz brak własnych środków finansowych</p> <p>Brak chodników</p> <p>Nadmierna biurokracja hamująca inicjatywy społeczne</p> <p>Migracja młodych ludzi do miasta</p>	<p>Uzupełnienie oświetlenia ulicznego</p> <p>Budowa ciągu pieszo-rowerowego wzdłuż drogi powiatowej</p> <p>Montaż tabliczek dojazdowych do posesji</p> <p>Instalacja koszy na śmieci w miejscach publicznych</p>

JAKOŚĆ ŻYCIA				
<p>Poprawa estetyki i wizerunku wsi</p> <p>Stworzenie kółek zainteresowań</p>	<p>Wykorzystanie sprzętu mieszkańców sołectwa oraz ich zaangażowania</p> <p>Świetlica środowiskowa</p>	<p>Pracowici i chętni do pomocy mieszkańcy</p> <p>Dostęp mieszkańców do Internetu</p>	<p>Nadmierna biurokracja hamująca inicjatywy społeczne</p> <p>Małe zaangażowanie młodzieży w rozwój wsi</p> <p>Brak funduszy na realizację zaplanowanych działań.</p>	<p>Budowa siłowni zewnętrznej i placu zabaw</p> <p>Zakup wyposażenia na potrzeby świetlicy środowiskowej</p> <p>Organizacja warsztatów skierowanych do różnych wiekowo grup mieszkańców</p>
BYT				
<p>Rozwój małej przedsiębiorczości</p> <p>Promocja wsi</p>	<p>Działalność miejscowych przedsiębiorców</p> <p>Dostęp do Internetu</p>	<p>Postawy przedsiębiorcze</p> <p>Dobra współpraca z władzami lokalnymi</p> <p>Fundusze gminne i europejskie</p> <p>Promocja sołectwa poprzez założenie strony i profilu na FB</p>	<p>Obawa przed prowadzeniem działalności gospodarczej na własny rachunek</p> <p>Kryzys gospodarczy</p> <p>Trudności w dostępie do środków finansowych</p> <p>Migracja młodzieży do miast</p> <p>Wzrost bezrobocia</p>	<p>Udział w szkoleniach i warsztatach zachęcających do własnej działalności</p> <p>Organizacja szkoleń z zakresu przygotowania wniosków o pozyskanie dotacji</p> <p>Promocja sołectwa na stronach internetowych</p> <p>Wzmacnianie współpracy z innymi sołectwami w gminie</p>

Program krótkoterminowy:

Kluczowy problem	Odpowiedź	Propozycja projektu	Czy nas stać na realizację		Punktacja	Hierarchia
			Organizacyjnie	Finansowo		
Co nas najbardziej zintegruje?	Integracja minimalizująca różnice zdań wśród mieszkańców	Spotkania integracyjne poświęcone wymianie poglądów i pomysłów	TAK	TAK	1	III
Na czym nam najbardziej zależy?	Integracji mieszkańców i rozwój wsi	Stworzenie strefy rekreacyjno-integracyjnej dla mieszkańców	TAK	NIE	4	IV
Co nam najbardziej przeszkadza?	Brak bezpieczeństwa na drodze	Uzupełnienie oświetlenia ulicznego wzdłuż drogi powiatowej w sołectwie	NIE	NIE	5	V
Co najbardziej zmieni nasze życie?	Promocja sołectwa oraz lokalnych przedsiębiorstw	Budowa strony internetowej sołectwa, profilu na FB, montaż tabliczek dojazdowych i reklam lokalnych firm	TAK	NIE	3	I
Co nam przyjdzie najłatwiej?	Organizacja różnych przedsięwzięć	Spotkania z osobami promującymi ekologię, rozwój małej przedsiębiorczości, itp.	TAK	TAK	2	II



Zespół rzymskokatolickiego kościoła parafialnego pw. św. Jana
Chrzciela



Zespół rzymskokatolickiego kościoła parafialnego pw. św. Jana
Chrzciela – widok od wschodu



Plebania rzymskokatolickiego kościoła pw. św. Jana Chrzciciela




Kapliczka przydrożna 2 poł. XVIIIw.



Szkoła, obecnie dom mieszkalny



Zespół folwarku (podwórze południowe), obecnie Ośrodek Hodowli Zarodowej w Kamieńcu Żąbkowickim Sp. z o.o. Obora w Starczowie



Dawny dwór sołecki



Budynek gospodarczy z bramą przejazdową ok. poł. XIXw.



Dworzec kolejowy Starczów przy linii kolejowej Wrocław -
Międzylesie



Dom dróżnika przy linii kolejowej Wrocław – Międzylesie



Wiadukt linii kolejowej Wrocław – Międzylesie



Wiadukt linii kolejowej Wrocław – Międzylesie



Wiadukt linii kolejowej Wrocław – Międzyzlesie



Wiadukt linii kolejowej Wrocław - Międzyzlesie