
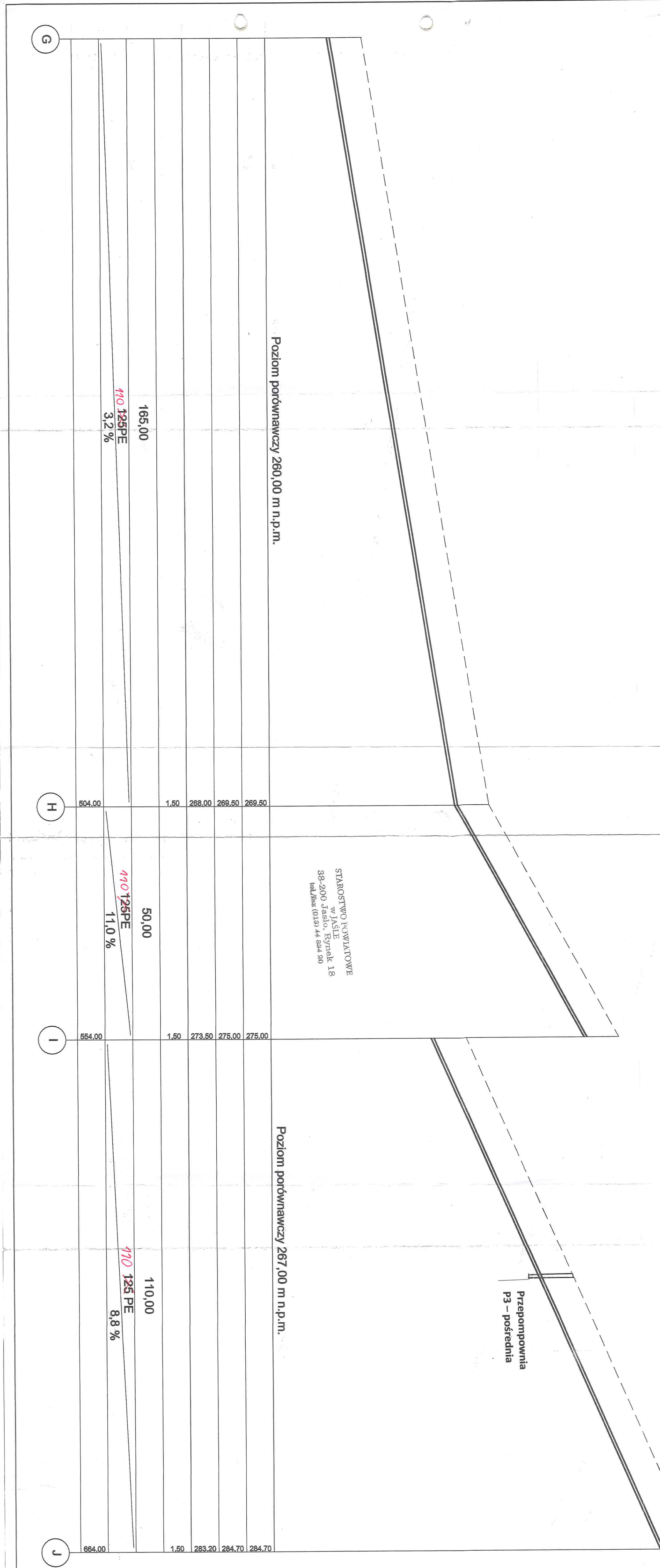
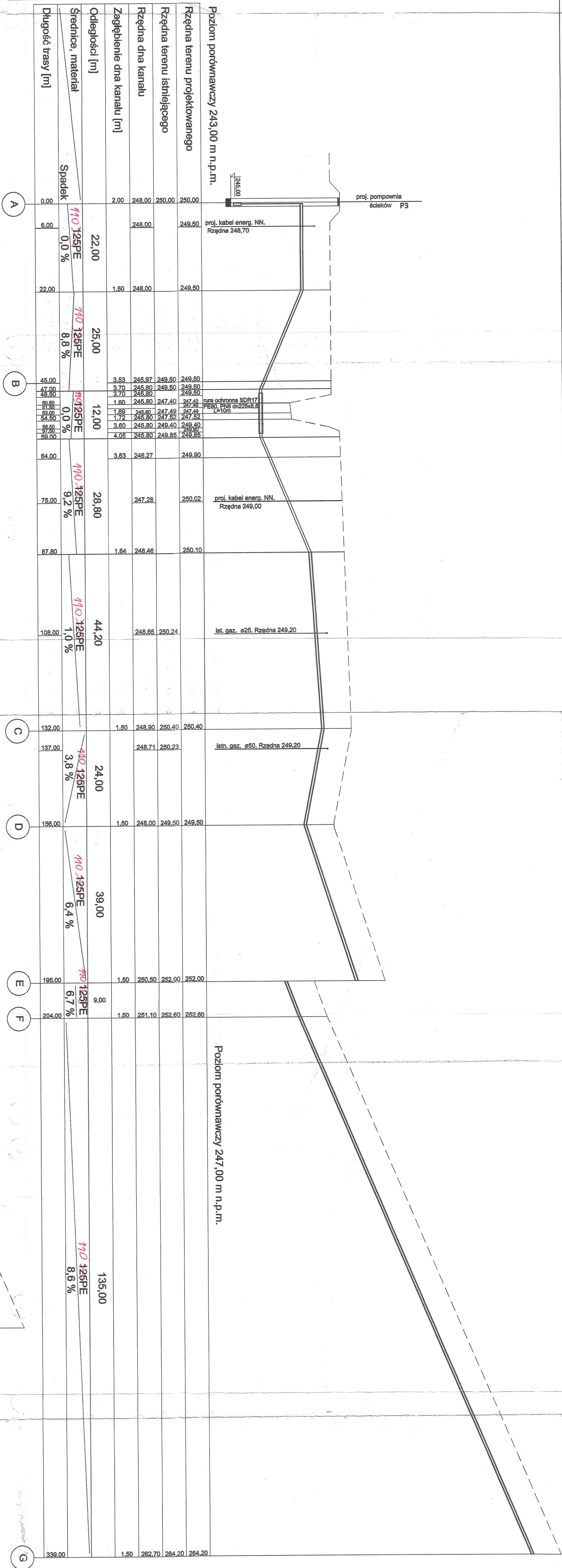


OBJEKT	Sieć kanalizacji tłocznej sanitarnej w miejscowości Trzciniec				
ADRES	działki nr. ewid. 76, 77, 78/1, 621, 625, 626, 758, 875, 877, 878, 884, 885, 898, 935, 936, 1023, 1026 położonych w Trzciniey, gmina Jasto				
INWESTOR	GNINA JASTO				
ADRES	ul. Stowpiedo 4, 38-200 Jasto				
TYTUŁ PRZ.	Projektowanie i budowa instalacji kanalizacji sanitarnej i				
PROJEKTOWAŁ	Pracownia Projektowa i Budowlana "Kampania" z siedzibą w Jast				
SPRAWDZIŁ	mgr inż. Andrzej Kampania				
	nr. uprawniaj.	data	podpis	skala	nr. prz.
	12-2001	06-2014		1:100	A-5.0
	06-2014	06-2014			



OBIEKT	Sieć kanalizacji tłocznej sanitarnej w miejscowości Trzcinica				
ADRES	dzielnica nr. ewid. 76, 77, 78/1, 621, 625, 626, 758, 875, 877, 878, 884, 885, 898, 935, 936, 1023, 1026 położonych w Trzcinicy, gmina Jusio				
INWESTOR	GMINA JUSIO				
ADRES	ul. Słowackiego 4, 38-200 Jusio				
Tytuł rys.	PROFIL PODŁUŻNY KANALIZACJI SANITARNEJ ARKUSZ NUMER 1				
PROJEKTOWAŁ	mgr inż. Szymon	nr uprawnień	06/2014	PROJEKTOWAŁ	mgr inż. Szymon
SPRAWDZIŁ	mgr inż. Szymon	nr uprawnień	06/2014	SPRAWDZIŁ	mgr inż. Szymon
SKALA					1:1000
NR RYS.					S-3.0

Poziom porównawczy 281,00 m n.p.m.		Poziom porównawczy 291,00 m n.p.m.	
Rzędna terenu projektowanego	284.70		294.50
Rzędna terenu istniejącego	284.70		294.50
Rzędna dna kanału	283.20		293.30
Zagłębienie dna kanału [m]	1.50		1.50
Odległości [m]	135,00		85,00
Srednice, materiał	110 125 PE		110 125 PE
Długość trasy [m]	Spadek 7,3 %		Spadek 7,4 %
	664,00		799,00
</			