

**Protokół
z XXVII sesji Rady Gminy Buczkowice,
która odbyła się dnia 27 stycznia 2021 r.
w trybie korespondencyjnym**

Porządek obrad:

1. Rozpoczęcie sesji.
2. Zapoznanie się z analizą aktualności studium uwarunkowań i kierunków zagospodarowania przestrzennego gminy Buczkowice oraz miejscowych planów zagospodarowania przestrzennego gminy Buczkowice (oraz odpowiedziami na wcześniej przekazane pytania radnych). Udzielanie przez pracowników Urzędu Gminy - drogą mailową lub telefoniczną - odpowiedzi na ewentualne dodatkowe zapytania radnych (pomiędzy godz. 8.00 a 9.00).
3. Rozpatrzenie projektów uchwał (oraz wyników prac komisji Rady Gminy i odpowiedzi na wcześniej przekazane pytania radnych) w sprawach:
 - 1) aktualności studium uwarunkowań i kierunków zagospodarowania przestrzennego oraz miejscowych planów zagospodarowania przestrzennego,
 - 2) przystąpienia do zmiany studium uwarunkowań i kierunków zagospodarowania przestrzennego gminy Buczkowice,
 - 3) przystąpienia do sporządzenia miejscowego planu zagospodarowania przestrzennego sołectwa Rybarzowice,
 - 4) zmiany Wieloletniej Prognozy Finansowej gminy Buczkowice,
 - 5) zmiany budżetu gminy Buczkowice na rok 2021,
 - 6) Regulaminu udzielania dotacji na zadania objęte Programem Ograniczania Niskiej Emisji w Gminie Buczkowice na lata 2021-2023 etap IV,
 - 7) wdrożenia Programu Ograniczania Niskiej Emisji w Gminie Buczkowice na lata 2021-2023 etap IV,
 - 8) zatwierdzenia planu pracy Komisji Rewizyjnej na rok 2021,
 - 9) planów pracy Komisji Oświaty, Zdrowia, Kultury oraz Sportu i Spraw Społecznych oraz Komisji Budżetu i Spraw Komunalnych na rok 2021,
 - 10) zmiany uchwały dotyczącej szczegółowego sposobu i zakresu świadczenia usług w zakresie odbierania odpadów komunalnych od właścicieli nieruchomości i zagospodarowania tych odpadów, w zamian za uiszczaną przez właściciela nieruchomości opłatę za gospodarowanie odpadami komunalnymi.Udzielanie przez pracowników Urzędu Gminy - drogą mailową lub telefoniczną - odpowiedzi na ewentualne dodatkowe zapytania radnych dotyczące ww. projektów uchwał (pomiędzy godz. 9.00 a 10.00).
4. Podjęcie uchwał (oddanie głosu na karcie do głosowania) w sprawach:
 - 1) aktualności studium uwarunkowań i kierunków zagospodarowania przestrzennego oraz miejscowych planów zagospodarowania przestrzennego,
 - 2) przystąpienia do zmiany studium uwarunkowań i kierunków zagospodarowania przestrzennego gminy Buczkowice,
 - 3) przystąpienia do sporządzenia miejscowego planu zagospodarowania przestrzennego sołectwa Rybarzowice,
 - 4) zmiany Wieloletniej Prognozy Finansowej gminy Buczkowice,
 - 5) zmiany budżetu gminy Buczkowice na rok 2021,

- 6) Regulaminu udzielania dotacji na zadania objęte Programem Ograniczania Niskiej Emisji w Gminie Buczkowice na lata 2021-2023 etap IV,
 - 7) wdrożenia Programu Ograniczania Niskiej Emisji w Gminie Buczkowice na lata 2021-2023 etap IV,
 - 8) zatwierdzenia planu pracy Komisji Rewizyjnej na rok 2021,
 - 9) planów pracy Komisji Oświaty, Zdrowia, Kultury oraz Sportu i Spraw Społecznych oraz Komisji Budżetu i Spraw Komunalnych na rok 2021,
 - 10) zmiany uchwały dotyczącej szczegółowego sposobu i zakresu świadczenia usług w zakresie odbierania odpadów komunalnych od właścicieli nieruchomości i zagospodarowania tych odpadów, w zamian za uiszczaną przez właściciela nieruchomości opłatę za gospodarowanie odpadami komunalnymi.
5. Analiza sprawozdania z działalności Wójta za IV kwartał 2020 roku. Udzielanie przez pracowników Urzędu Gminy – drogą mailową lub telefoniczną - odpowiedzi na ewentualne dodatkowe zapytania radnych (pomiędzy godz. 10.00 a 10.15). Przyjęcie sprawozdania (oddanie głosu na karcie do głosowania).
 6. Przedstawienie sprawozdań:
 - 1) z realizacji uchwały Nr XXXIII/223/13 Rady Gminy Buczkowice z dnia 30 października 2013 r. w sprawie określenia zasad nabywania, zbywania i obciążania nieruchomości oraz ich wydzierżawiania lub wynajmowania na okres dłuższy niż trzy lata za II półrocze 2020 roku,
 - 2) z analizy wysokości średnich wynagrodzeń nauczycieli w roku 2020.
 Udzielanie przez pracowników Urzędu Gminy – drogą mailową lub telefoniczną - odpowiedzi na ewentualne dodatkowe zapytania radnych (pomiędzy godz. 10.15 a 10.30).
 7. Przyjęcie protokołu z XXV sesji Rady Gminy Buczkowice (oddanie głosu na karcie do głosowania).
 8. Sprawy bieżące, wolne wnioski (przekazywane drogą mailową lub telefoniczną pomiędzy godz. 10.30 a 10.45).
 9. Odebranie od radnych kart do głosowania (pomiędzy godz. 10.45 a 13.00). Analiza zebranych kart przez Przewodniczącego Rady Gminy - stwierdzenie na ich podstawie prawomocności sesji oraz wyników głosowania. Przekazanie radnym drogą mailową powyższych ustaleń.
 10. Zamknięcie XXVII sesji Rady Gminy Buczkowice.

Ad 1. Rozpoczęcie sesji.

Sesja rozpoczęła się o godz. 8.00.

Ad 2. Zapoznanie się z analizą aktualności studium uwarunkowań i kierunków zagospodarowania przestrzennego gminy Buczkowice oraz miejscowych planów zagospodarowania przestrzennego gminy Buczkowice (oraz odpowiedziami na wcześniej przekazane pytania radnych). Udzielanie przez pracowników Urzędu Gminy - drogą mailową lub telefoniczną - odpowiedzi na ewentualne dodatkowe zapytania radnych (pomiędzy godz. 8.00 a 9.00).

Analizę aktualności studium uwarunkowań i kierunków zagospodarowania przestrzennego gminy Buczkowice oraz miejscowych planów zagospodarowania przestrzennego gminy Buczkowice (zał. do protokołu) przekazano radnym w dniu 18 stycznia 2021 r. Radni przedyskutowali te kwestie telefonicznie z Wójtem Gminy. Uwag do protokołu nie zgłoszono.

Ad 3. Rozpatrzenie projektów uchwał (oraz wyników prac komisji Rady Gminy i odpowiedzi na wcześniej przekazane pytania radnych) w sprawach:

- 1) aktualności studium uwarunkowań i kierunków zagospodarowania przestrzennego oraz miejscowych planów zagospodarowania przestrzennego,**
- 2) przystąpienia do zmiany studium uwarunkowań i kierunków zagospodarowania przestrzennego gminy Buczkowice,**
- 3) przystąpienia do sporządzenia miejscowego planu zagospodarowania przestrzennego sołectwa Rybarzowice,**
- 4) zmiany Wieloletniej Prognozy Finansowej gminy Buczkowice,**
- 5) zmiany budżetu gminy Buczkowice na rok 2021,**
- 6) Regulaminu udzielania dotacji na zadania objęte Programem Ograniczania Niskiej Emisji w Gminie Buczkowice na lata 2021-2023 etap IV,**
- 7) wdrożenia Programu Ograniczania Niskiej Emisji w Gminie Buczkowice na lata 2021-2023 etap IV,**
- 8) zatwierdzenia planu pracy Komisji Rewizyjnej na rok 2021,**
- 9) planów pracy Komisji Oświaty, Zdrowia, Kultury oraz Sportu i Spraw Społecznych oraz Komisji Budżetu i Spraw Komunalnych na rok 2021,**
- 10) zmiany uchwały dotyczącej szczegółowego sposobu i zakresu świadczenia usług w zakresie odbierania odpadów komunalnych od właścicieli nieruchomości i zagospodarowania tych odpadów, w zamian za uiszczaną przez właściciela nieruchomości opłatę za gospodarowanie odpadami komunalnymi.**

Udzielanie przez pracowników Urzędu Gminy - drogą mailową lub telefoniczną - odpowiedzi na ewentualne dodatkowe zapytania radnych dotyczące ww. projektów uchwał (pomiędzy godz. 9.00 a 10.00).

Większość projektów uchwał dostarczono radnym w dniu 18 stycznia br. Następnego dnia dosłano projekt uchwały w sprawie zmiany budżetu, kolejnego w sprawie zmiany WPF. 20 stycznia przekazano projekt uchwały w sprawie zmiany uchwały dotyczącej szczegółowego sposobu i zakresu świadczenia usług w zakresie odbierania odpadów komunalnych od właścicieli nieruchomości i zagospodarowania tych odpadów, w zamian za uiszczaną przez właściciela nieruchomości opłatę za gospodarowanie odpadami komunalnymi. W dniu 22 stycznia przekazano radnym autopoprawki do projektów uchwał w sprawie zmiany WPF i budżetu.

Radni przedyskutowali telefonicznie projekty uchwał z Wójtem Gminy. Podczas wspólnego posiedzenia komisji w dniu 25 stycznia br. Radna Górna przekazała dwa pytania dotyczące projektów uchwał. Odpowiedzi przekazano radnym podczas posiedzenia – są one ujęte w protokole z posiedzenia. Po zakończeniu wspólnego posiedzenia komisji, przekazano radnym opinie komisji w odniesieniu do poszczególnych projektów (mail w załączeniu). Przedstawiają się one następująco:

- projekt uchwały w sprawie aktualności studium uwarunkowań i kierunków zagospodarowania przestrzennego oraz miejscowych planów zagospodarowania przestrzennego - głosowało 15 radnych, w tym 14 „za”, 1 wstrzymał się od głosu,
- projekt uchwały w sprawie przystąpienia do zmiany studium uwarunkowań i kierunków zagospodarowania przestrzennego gminy Buczkowice - głosowało 15 radnych, w tym 14 „za”, 1 wstrzymał się od głosu,
- projekt uchwały w sprawie przystąpienia do sporządzenia miejscowego planu zagospodarowania przestrzennego sołectwa Rybarzowice - głosowało 15 radnych, w tym 14 „za”, 1 wstrzymał się od głosu,

- projekt uchwały w sprawie zmiany Wieloletniej Prognozy Finansowej gminy Buczkowice - głosowało 15 radnych, w tym 15 „za”,
- projekt uchwały w sprawie zmiany budżetu gminy Buczkowice na rok 2021 - głosowało 15 radnych, w tym 15 „za”,
- projekt uchwały w sprawie Regulaminu udzielania dotacji na zadania objęte Programem Ograniczania Niskiej Emisji w Gminie Buczkowice na lata 2021-2023 etap IV - głosowało 15 radnych, w tym 15 „za”,
- projekt uchwały w sprawie wdrożenia Programu Ograniczania Niskiej Emisji w Gminie Buczkowice na lata 2021-2023 etap IV - głosowało 15 radnych, w tym 15 „za”,
- projekt uchwały w sprawie zmiany uchwały dotyczącej szczegółowego sposobu i zakresu świadczenia usług w zakresie odbierania odpadów komunalnych od właścicieli nieruchomości i zagospodarowania tych odpadów, w zamian za uiszczaną przez właściciela nieruchomości opłatę za gospodarowanie odpadami komunalnymi - głosowało 15 radnych, w tym 14 „za”, 1 wstrzymał się od głosu.

Na wspólnym posiedzeniu komisji w dniu 25 stycznia ustalono również projekty planów pracy Komisji Oświaty (...) i Komisji Budżetu (...). Projekt planu pracy Komisji Rewizyjnej opracowano na posiedzeniu w dniu 18 grudnia 2020 r.

Projekty uchwał w sprawach zatwierdzenia planu pracy Komisji Rewizyjnej na rok 2021 oraz planów pracy Komisji Oświaty (...) i Komisji Budżetu (...) na rok 2021 stanowią załączniki do protokołu.

W dniu 27 stycznia przekazano radnym autopoprawkę do projektu uchwały w sprawie zmiany uchwały dotyczącej szczegółowego sposobu i zakresu świadczenia usług w zakresie odbierania odpadów komunalnych od właścicieli nieruchomości i zagospodarowania tych odpadów, w zamian za uiszczaną przez właściciela nieruchomości opłatę za gospodarowanie odpadami komunalnymi polegającą na zastąpieniu zapisu w § 1 pkt 1 wers 4 – zamiast „nieruchomości nie zamieszkują mieszkańcy” ma być „nieruchomości niezamieszkałej” (mail w załączeniu).

Ad 4. Podjęcie uchwał (oddanie głosu na karcie do głosowania) w sprawach:

- 1) aktualności studium uwarunkowań i kierunków zagospodarowania przestrzennego oraz miejscowych planów zagospodarowania przestrzennego,**
- 2) przystąpienia do zmiany studium uwarunkowań i kierunków zagospodarowania przestrzennego gminy Buczkowice,**
- 3) przystąpienia do sporządzenia miejscowego planu zagospodarowania przestrzennego sołectwa Rybarzowice,**
- 4) zmiany Wieloletniej Prognozy Finansowej gminy Buczkowice,**
- 5) zmiany budżetu gminy Buczkowice na rok 2021,**
- 6) Regulaminu udzielania dotacji na zadania objęte Programem Ograniczania Niskiej Emisji w Gminie Buczkowice na lata 2021-2023 etap IV,**
- 7) wdrożenia Programu Ograniczania Niskiej Emisji w Gminie Buczkowice na lata 2021-2023 etap IV,**
- 8) zatwierdzenia planu pracy Komisji Rewizyjnej na rok 2021,**
- 9) planów pracy Komisji Oświaty, Zdrowia, Kultury oraz Sportu i Spraw Społecznych oraz Komisji Budżetu i Spraw Komunalnych na rok 2021,**
- 10) zmiany uchwały dotyczącej szczegółowego sposobu i zakresu świadczenia usług w zakresie odbierania odpadów komunalnych od właścicieli nieruchomości i zagospodarowania tych odpadów, w zamian za uiszczaną przez właściciela nieruchomości opłatę za gospodarowanie odpadami komunalnymi.**

Radni oddali głosy na kartach do głosowania.

Ad 5. Analiza sprawozdania z działalności Wójta za IV kwartał 2020 roku. Udzielanie przez pracowników Urzędu Gminy – drogą mailową lub telefoniczną - odpowiedzi na ewentualne dodatkowe zapytania radnych (pomiędzy godz. 10.00 a 10.15). Przyjęcie sprawozdania (oddanie głosu na karcie do głosowania).

Sprawozdanie przekazano radnym w dniu 20 stycznia br. Stanowi ono załącznik do protokołu. Radni nie wnieśli uwag ani zapytań do sprawozdania.

Radni oddali głosy na kartach do głosowania.

Ad 6. Przedstawienie sprawozdań:

- 1) **z realizacji uchwały Nr XXXIII/223/13 Rady Gminy Buczkowice z dnia 30 października 2013 r. w sprawie określenia zasad nabywania, zbywania i obciążania nieruchomości oraz ich wydzierżawiania lub wynajmowania na okres dłuższy niż trzy lata za II półrocze 2020 roku,**

- 2) **z analizy wysokości średnich wynagrodzeń nauczycieli w roku 2020.**

Udzielanie przez pracowników Urzędu Gminy – drogą mailową lub telefoniczną - odpowiedzi na ewentualne dodatkowe zapytania radnych (pomiędzy godz. 10.15 a 10.30).

Sprawozdania przekazano radnym w dniu 20 stycznia br. Stanowią one załącznik do protokołu. Radni nie wnieśli uwag ani zapytań do sprawozdań.

Ad 7. Przyjęcie protokołu z XXV sesji Rady Gminy Buczkowice (oddanie głosu na karcie do głosowania).

Projekt protokołu z poprzedniej sesji dostarczono radnym 20 stycznia 2021 r. Nie wniesiono do niego uwag ani zapytań.

Radni oddali głosy na kartach do głosowania.

Ad 8. Sprawy bieżące, wolne wnioski (przekazywane drogą mailową lub telefoniczną pomiędzy godz. 10.30 a 10.45).

W dniu 25 stycznia br. **Radna Jadwiga Górna** przykazała pytanie jakie są przyczyny nadwyżki średnich wynagrodzeń nauczycieli stażystów, kontraktowych i mianowanych oraz niedoboru średnich wynagrodzeń nauczycieli dyplomowanych.

Kierownik CUW w Buczkowicach przekazała następujące wyjaśnienie:

Dyrektorzy gminnych placówek oświatowych starają się tak kształtować politykę wynagradzania nauczycieli, aby nie pojawiała się konieczność wypłacania dodatków uzupełniających. W roku 2020 dopłata dotyczy tylko nauczycieli dyplomowanych.

Jest ona przede wszystkim spowodowana wzrostem kwoty bazowej w oświacie z 3.337,55 zł na 3.537,80 zł. Ponadto sytuacja epidemiczna, która trwa w naszym kraju od marca 2020 r. wpłynęła na obniżenie liczby zrealizowanych godzin zastępczych i ponadwymiarowych, a nagrody z okazji Dnia Edukacji Narodowej zostały wypłacone w 80% zaplanowanej w budżecie kwoty na rok 2020.

W poprzednich latach unikaliśmy dopłaty na nauczycieli dyplomowanych także dzięki wypłacanym odprawom emerytalnym. W roku 2020 na emeryturę odeszła tylko jedna uprawniona do tego osoba, mimo iż taką możliwość miała czwórka nauczycieli pracujących na terenie naszej gminy. Ogólna kwota dopłaty dla nauczycieli dyplomowanych 26.069,20 zł - to w zasadzie wysokość jednej odprawy emerytalnej.

Od 1 września 2020 r. uległa również zmniejszeniu w niektórych placówkach liczba godzin ponadwymiarowych ujętych w arkuszach organizacji na rok szkolny 2020/2021.

Pytanie Radnej i powyższą odpowiedź przekazano wszystkim radnym w dniu 26 stycznia (mail w załączeniu).

Innych spraw nie zgłoszono.

Ad 9. Odebranie od radnych kart do głosowania (pomiędzy godz. 10.45 a 13.00). Analiza zebranych kart przez Przewodniczącego Rady Gminy - stwierdzenie na ich podstawie prawomocności sesji oraz wyników głosowania. Przekazanie radnym drogą mailową powyższych ustaleń.

Karty do głosowania dostarczono radnym 22 stycznia 2021 r.

Na podstawie odebranych od radnych kart do głosowania (zał. do protokołu) Przewodniczący Rady Gminy ustalił, że:

- w sesji uczestniczyło 15 radnych (lista obecności zał. do protokołu), wobec czego jest ona prawomocna,
- podczas sesji podjęto 10 uchwał oraz przyjęto sprawozdanie z działalności Wójta za IV kwartał 2020 r. i protokół z XXV sesji Rady Gminy – wykaz uchwał oraz imienne protokoły głosowań stanowią załącznik do protokołu.

Powyższe ustalenia przekazano wszystkim radnym, sołtysom i przewodniczącym rad sołeckich (mail w załączeniu). Sołtysom i przewodniczącym rad sołeckich przekazano również wcześniej wszystkie materiały na sesję.

Ad 8. Zamknięcie XXVII sesji Rady Gminy Buczkowice.

Przewodniczący Rady Gminy, Radny Jerzy Foltyniak zamknął XXVII sesję Rady Gminy Buczkowice.

Sesja zakończyła się o godz. 13.37.

Na tym protokół zakończono.

Przewodniczył: Przewodniczący Rady Gminy Buczkowice, Jerzy Foltyniak

Protokołowała: Inspektor, Ewa Matera



ANALIZA AKTUALNOŚCI

STUDIUM UWARUNKOWAŃ I KIERUNKÓW
ZAGOSPODAROWANIA PRZESTRZENNEGO
GMINY BUCZKOWICE

Bielsko-Biała 2020

SPIS TREŚCI:

1.	Podstawa opracowania	3
2.	Analiza aktualności studium wg przepisów.....	3
2.a	Analiza aktualności uwarunkowań.....	7
2.b	Analiza aktualności kierunków.....	9
2.c	Analiza aktualności studium wg innych wymagań.....	12
3.	Analiza wydanych pozwoleń na budowę	13
4.	Analiza wniosków o zmianę przeznaczenia.....	14
5.	Podsumowanie i wnioski (Wyniki analizy).....	15

1. Podstawa opracowania

Na podstawie art. 32 ust. 1 ustawy z dnia 27 marca 2003r. o planowaniu i zagospodarowaniu przestrzennym (j.t. Dz. U. z 2020 r. poz. 293), zwanej dalej „ustawą”, Wójt Gminy w celu oceny aktualności studium uwarunkowań i kierunków zagospodarowania przestrzennego i planów miejscowych dokonuje analizy zmian w zagospodarowaniu przestrzennym Gminy, ocenia postępy w opracowywaniu planów miejscowych i opracowuje wieloletnie programy ich sporządzania w nawiązaniu do studium, z uwzględnieniem decyzji lokalizacyjnych zamieszczonych w stosownych rejestrach, oraz wnioski w sprawie sporządzenia lub zmiany planu miejscowego i studium.

Na podstawie art. 32 ust. 2 ustawy, Wójt przekazuje Radzie Gminy wyniki niniejszej analizy, po uzyskaniu opinii gminnej komisji urbanistyczno-architektonicznej, co najmniej raz w czasie kadencji. Następnie Rada Gminy podejmuje uchwałę w sprawie aktualności studium, a w przypadku uznania go za nieaktualne w całości lub w części, podejmuje działania w kierunku jego zmiany.

W czasie poprzedniej kadencji Rada Gminy Buczkowice na podstawie analizy z 2018 r. podjęła uchwałę nr XL/291/18 z dnia 27.03.2018 r. w sprawie aktualności studium (...). W powyższej uchwale rada stwierdziła w szczególności, że studium było nieaktualne i wymagało zmiany w zakresie budowy obwodnicy Buczkowic. Rada Gminy uznała, że w pozostałej części studium było aktualne i nie wymagało zmiany.

2. Analiza aktualności studium wg przepisów

Obecnie na całym obszarze Gminy Buczkowice w obrębach: Buczkowice, Godziszka, Kalna i Rybarzowice obowiązuje „Studium uwarunkowań i kierunków zagospodarowania przestrzennego Gminy Buczkowice” przyjęte uchwałą Rady Gminy nr III/19/15 z dnia 28 stycznia 2015r.

Integralnymi częściami uchwały są:

- 1) Załącznik nr 1 - tekst „Część I – Uwarunkowania Rozwoju”
- 2) Załącznik nr 2 – rysunek w skali 1:10000 „Uwarunkowania”
- 3) Załącznik nr 3 - tekst „Część II – Kierunki, Część III – Uzasadnienie i Synteza”
- 4) Załącznik nr 4 – rysunek w skali 1:10000 „Kierunki”
- 5) Załącznik nr 5 – rozstrzygnięcie o sposobie rozpatrzenia uwag do projektu studium uwarunkowań i kierunków zagospodarowania przestrzennego.

Obecne Studium powstało na podstawie przepisów aktualnie obowiązującej ustawy.

Studium zostało zmienione uchwałą Rady Gminy nr XI/91/19 z dnia 30.10.2019 r. w obszarze drogi obwodowej we fragmentach sołectw Buczkowice i Rybarzowice. Tym samym, Wójt Gminy wykonał uchwałę Rady Gminy nr XL/291/18 z dnia 27.03.2018 r. w sprawie aktualności studium, przyjętą w czasie poprzedniej kadencji.

Wymagany zakres studium określają przepisy art. 10 ustawy w aktualnym brzmieniu (październik 2020 r.):

Art. 10.

1. W studium uwzględnia się uwarunkowania wynikające w szczególności z:

- 1) dotychczasowego przeznaczenia, zagospodarowania i uzbrojenia terenu;*
- 2) stanu ladu przestrzennego i wymogów jego ochrony;*
- 3) stanu środowiska, w tym stanu rolniczej i leśnej przestrzeni produkcyjnej, wielkości i jakości zasobów wodnych oraz wymogów ochrony środowiska, przyrody i krajobrazu, w tym krajobrazu kulturowego;*
- 4) stanu dziedzictwa kulturowego i zabytków oraz dóbr kultury współczesnej;*
- 4a) rekomendacji i wniosków zawartych w audycie krajobrazowym lub określenia przez audyt krajobrazowy granic krajobrazów priorytetowych;*
- 5) warunków i jakości życia mieszkańców, w tym ochrony ich zdrowia, oraz zapewnienia dostępności osobom ze szczególnymi potrzebami, o których mowa w ustawie z dnia 19 lipca 2019 r. o zapewnianiu dostępności osobom ze szczególnymi potrzebami, zgodnie z uniwersalnym projektowaniem;*
- 6) zagrożenia bezpieczeństwa ludności i jej mienia;*
- 7) potrzeb i możliwości rozwoju gminy, uwzględniających w szczególności:
 - a) analizy ekonomiczne, środowiskowe i społeczne,*
 - b) prognozy demograficzne, w tym uwzględniające, tam gdzie to uzasadnione, migracje w ramach miejskich obszarów funkcjonalnych ośrodka wojewódzkiego,*
 - c) możliwości finansowania przez gminę wykonania sieci komunikacyjnej i infrastruktury technicznej, a także infrastruktury społecznej, służących realizacji zadań własnych gminy,*
 - d) bilans terenów przeznaczonych pod zabudowę;**
- 8) stanu prawnego gruntów;*
- 9) występowania obiektów i terenów chronionych na podstawie przepisów odrębnych;*
- 10) występowania obszarów naturalnych zagrożeń geologicznych;*
- 11) występowania udokumentowanych złóż kopalin, zasobów wód podziemnych oraz udokumentowanych kompleksów podziemnego składowania dwutlenku węgla;*
- 12) występowania terenów górniczych wyznaczonych na podstawie przepisów odrębnych;*
- 13) stanu systemów komunikacji i infrastruktury technicznej, w tym stopnia uporządkowania gospodarki wodno-ściekowej, energetycznej oraz gospodarki odpadami;*
- 14) zadań służących realizacji ponadlokalnych celów publicznych;*
- 15) wymagań dotyczących ochrony przeciwpowodziowej.*

2. W studium określa się w szczególności:

- 1) uwzględniające bilans terenów przeznaczonych pod zabudowę, o którym mowa w ust. 1 pkt 7 lit. d:
 - a) kierunki zmian w strukturze przestrzennej gminy oraz w przeznaczeniu terenów, w tym wynikające z audytu krajobrazowego,*
 - b) kierunki i wskaźniki dotyczące zagospodarowania oraz użytkowania terenów, w tym tereny przeznaczone pod zabudowę oraz tereny wyłączone spod zabudowy;**
- 2) (uchylony);*
- 3) obszary oraz zasady ochrony środowiska i jego zasobów, ochrony przyrody, krajobrazu, w tym krajobrazu kulturowego i uzdrowisk;*
- 4) obszary i zasady ochrony dziedzictwa kulturowego i zabytków oraz dóbr kultury współczesnej;*
- 5) kierunki rozwoju systemów komunikacji i infrastruktury technicznej;*
- 6) obszary, na których rozmieszczone będą inwestycje celu publicznego o znaczeniu lokalnym;*

- 7) obszary, na których rozmieszczone będą inwestycje celu publicznego o znaczeniu ponadlokalnym, zgodnie z ustaleniami planu zagospodarowania przestrzennego województwa i ustaleniami programów, o których mowa w art. 48 ust. 1;
- 8) obszary, dla których obowiązkowe jest sporządzenie miejscowego planu zagospodarowania przestrzennego na podstawie przepisów odrębnych, w tym obszary wymagające przeprowadzenia scaleń i podziału nieruchomości, a także obszary przestrzeni publicznej;
- 9) obszary, dla których gmina zamierza sporządzić miejscowy plan zagospodarowania przestrzennego, w tym obszary wymagające zmiany przeznaczenia gruntów rolnych i leśnych na cele nierolnicze i nieleśne;
- 10) kierunki i zasady kształtowania rolniczej i leśnej przestrzeni produkcyjnej;
- 11) obszary szczególnego zagrożenia powodzią oraz obszary osuwania się mas ziemnych;
- 12) obiekty lub obszary, dla których wyznacza się w złożu kopaliny filar ochronny;
- 13) obszary pomników zagłady i ich stref ochronnych oraz obowiązujące na nich ograniczenia prowadzenia działalności gospodarczej, zgodnie z przepisami ustawy z dnia 7 maja 1999 r. o ochronie terenów byłych hitlerowskich obozów zagłady (Dz. U. z 2015 r. poz. 2120);
- 14) obszary wymagające przekształceń, rehabilitacji, rekultywacji lub remediacji;
- 14a) obszary zdegradowane;
- 15) granice terenu zamkniętego i jego strefy ochronnej, w tym stref ochronnych wynikających z decyzji lokalizacyjnych wydanych przez Komisję Planowania przy Radzie Ministrów w związku z realizacją inwestycji w zakresie obronności i bezpieczeństwa państwa;
- 16) obszary funkcjonalne o znaczeniu lokalnym, w zależności od uwarunkowań i potrzeb zagospodarowania występujących w gminie.

2a. Jeżeli na obszarze gminy przewiduje się wyznaczenie obszarów, na których rozmieszczone będą urządzenia wytwarzające energię z odnawialnych źródeł energii o mocy przekraczającej 100 kW, a także ich stref ochronnych związanych z ograniczeniami w zabudowie oraz zagospodarowaniu i użytkowaniu terenu; w studium ustala się ich rozmieszczenie.

3. (...)

3a. Jeżeli na terenie gminy przewiduje się lokalizację obiektów handlowych o powierzchni sprzedaży powyżej 2000 m², w studium określa się obszary, na których mogą być one sytuowane.

3b. (...)

4. (...)

5. Dokonując bilansu terenów przeznaczonych pod zabudowę, kolejno:

- 1) formułuje się, na podstawie analiz ekonomicznych, środowiskowych, społecznych, prognoz demograficznych oraz możliwości finansowych gminy, o których mowa w ust. 1 pkt 7 lit. a-c, maksymalne w skali gminy zapotrzebowanie na nową zabudowę, wyrażone w ilości powierzchni użytkowej zabudowy, w podziale na funkcje zabudowy;
- 2) szacuje się chłonność, położonych na terenie gminy, obszarów o w pełni wykształconej zwartej strukturze funkcjonalno-przestrzennej w granicach jednostki osadniczej w rozumieniu art. 2 pkt 1 ustawy z dnia 29 sierpnia 2003 r. o urzędowych nazwach miejscowości i obiektów fizjograficznych, rozumianą jako możliwość lokalizowania na tych obszarach nowej zabudowy, wyrażoną w powierzchni użytkowej zabudowy, w podziale na funkcje zabudowy;

- 3) szacuje się chłonność, położonych na terenie gminy, obszarów przeznaczonych w planach miejscowych pod zabudowę, innych niż wymienione w pkt 2, rozumianą jako możliwość lokalizowania na tych obszarach nowej zabudowy, wyrażoną w powierzchni użytkowej zabudowy, w podziale na funkcje zabudowy;
 - 4) porównuje się maksymalne w skali gminy zapotrzebowanie na nową zabudowę, o którym mowa w pkt 1, oraz sumę powierzchni użytkowej zabudowy, w podziale na funkcje zabudowy, o której mowa w pkt 2 i 3, a następnie, gdy maksymalne w skali gminy zapotrzebowanie na nową zabudowę, o którym mowa w pkt 1:
 - a) nie przekracza sumy powierzchni użytkowej zabudowy, w podziale na funkcje zabudowy - nie przewiduje się lokalizacji nowej zabudowy poza obszarami, o których mowa w pkt 2 i 3,
 - b) przekracza sumę powierzchni użytkowej zabudowy, w podziale na funkcje zabudowy - bilans terenów pod zabudowę uzupełnia się o różnicę tych wielkości wyrażoną w powierzchni użytkowej zabudowy, w podziale na funkcje zabudowy, i przewiduje się lokalizację nowej zabudowy poza obszarami, o których mowa w pkt 2 i 3, maksymalnie w ilości wynikającej z uzupełnionego bilansu;
 - 5) określa się:
 - a) możliwości finansowania przez gminę wykonania sieci komunikacyjnych i infrastruktury technicznej oraz społecznej, służących realizacji zadań własnych gminy,
 - b) potrzeby inwestycyjne gminy wynikające z konieczności realizacji zadań własnych, związane z lokalizacją nowej zabudowy na obszarach, o których mowa w pkt 2 i 3, oraz w przypadku, o którym mowa w pkt 4 lit. a, poza tymi obszarami;
 - 6) w przypadku gdy potrzeby inwestycyjne, o których mowa w pkt 5 lit. b, przekraczają możliwości finansowania, o których mowa w pkt 5 lit. a, dokonuje się zmian w celu dostosowania zapotrzebowania na nową zabudowę do możliwości finansowania przez gminę wykonania sieci komunikacyjnej i infrastruktury technicznej oraz społecznej.
6. Działania, o których mowa w ust. 5, mogą wymagać powtórzenia, na zasadzie analizy wariantów lub realizacji procesu iteracyjnego, oraz powtórzenia wszystkich lub części z nich, także w połączeniu z innymi czynnościami przeprowadzanymi w ramach prac nad projektem studium.
7. Określając zapotrzebowanie na nową zabudowę, o którym mowa w ust. 5 pkt 1, bierze się pod uwagę:
- 1) perspektywę nie dłuższą niż 30 lat;
 - 2) niepewność procesów rozwojowych wyrażającą się możliwością zwiększenia zapotrzebowania w stosunku do wyników analiz nie więcej niż o 30%.

Zmiany w/w przepisów, które weszły w życie od czasu sporządzenia poprzedniej analizy aktualności studium z 2018 r., wyróżniono w powyższym tekście poprzez podkreślenie. W nowych przepisach wprowadzono obowiązek:

- zapewnienia dostępności osobom ze szczególnymi potrzebami,
- ustalenia stref ochronnych inwestycji w zakresie obronności i bezpieczeństwa państwa

Dodatkowy wymóg wobec zmiany studium ustala przepis art. 9 ustawy w brzmieniu:
Art. 9. 3a. Zmiana studium dla części obszaru gminy wymaga dokonania, zarówno w części tekstowej jak i graficznej studium, zmian w odniesieniu do wszystkich treści, które w wyniku wprowadzonej zmiany przestają być aktualne, w szczególności zmian w zakresie określonym w art. 10 ust. 1.

Zgodnie z wyrokiem WSA w Gliwicach (sygn. akt. II SA/GI 262/17z dnia 3 lipca 2017 r. *"Przepis ten wyraźnie odnosi się do "treści, które w wyniku wprowadzonej zmiany przestają być aktualne", w szczególności tych, które wynikają z art. 10 ust. 1 u.p.z.p. Nie można tu jednak mówić, że poprzez zmianę studium przestały być aktualne jakiegokolwiek treści (o których mówi nowelizacja wprowadzona ustawą o rewitalizacji), odnoszące się m.in. do bilansów terenów, skoro wcześniej one w ogóle nie istniały. Aktualność może stracić tylko treść ujęta w dokumentacji, a nie ta, której nie było, gdyż nie była wymagana przez przepisy. (...) Nie było zatem podstaw, by wymagać sporządzenia analiz i bilansu dla całej Gminy, skoro zmiana dotyczyła tylko niewielkiego jej obszaru. Inaczej sytuacja będzie wyglądać w przypadkach, gdy studium, jako całość, będzie uchwalane już w czasie obowiązywania znowelizowanych przepisów. Wtedy i do jego zmian konieczne będzie stosowanie wymogów, do których nawiązuje art. 9 ust. 3a u.p.z.p."*

Zakres projektu studium uwarunkowań i kierunków zagospodarowania przestrzennego gminy dodatkowo określa rozporządzenie ministra infrastruktury z dnia 28 kwietnia 2004r. (Dz. U. 2004.118.1233), które nie zostało zmienione od czasu sporządzenia poprzedniej analizy aktualności studium z 2018 r.

2.a. Analiza aktualności uwarunkowań

W studium należy uwzględnić następujące uwarunkowania:

1) Dotychczasowe przeznaczenie, zagospodarowanie i uzbrojenie terenu;

Obecne studium zawiera ustalenia w tym zakresie, które nie straciły na aktualności.

2) Stan ładu przestrzennego i wymogów jego ochrony;

Uwarunkowania w obecnym studium związane ze stanem ładu przestrzennego oraz wymogami jego ochrony nie straciły na aktualności.

3) Stan rolniczej i leśnej przestrzeni produkcyjnej, wielkości i jakości zasobów wodnych, wymogi ochrony środowiska, przyrody i krajobrazu kulturowego;

Uwarunkowania w obecnym studium związane ze stanem rolniczej i leśnej przestrzeni produkcyjnej oraz zasobów wodnych nie straciły na aktualności. Studium już obecnie ogranicza zabudowę w terenach rolnych i leśnych oraz dopuszcza zalesienia terenów rolnych, co odpowiada przepisom i zasadom sztuki urbanistycznej.

4) Stan dziedzictwa kulturowego i zabytków oraz dóbr kultury współczesnej;

Uwarunkowania w obecnym studium związane ze stanem dziedzictwa kulturowego i zabytków nie straciły na aktualności.

4a) Rekomendacje i wnioski zawarte w audycie krajobrazowym lub określenie przez audyt krajobrazowy granic krajobrazów priorytetowych;

W obecnym stanie taki audyt dla Województwa Śląskiego nie został sporządzony. Istnieje możliwość, że audyt taki w przyszłości może ustalić krajobraz priorytetowy zdefiniowany w art. 2 pkt 16f ustawy na terenie Gminy Buczkowice, co może wymagać uwzględnienia przy ewentualnej zmianie studium.

5) Warunki i jakość życia mieszkańców w tym ochrona ich zdrowia;

Uwarunkowania w obecnym studium związane z warunkami życia mieszkańców i ochroną ich zdrowia nie straciły na aktualności.

6) Zagrożenia bezpieczeństwa ludności i jej mienia;

Uwarunkowania w obecnym studium związane z zagrożeniami bezpieczeństwa ludności i jej mienia nie straciły na aktualności.

7) Potrzeby i możliwości rozwoju gminy;

Uwarunkowania w obecnym studium związane z potrzebami i możliwościami rozwoju Gminy Buczkowice nie straciły znacząco na aktualności. Studium zawiera dane dot. rozwoju i prognozy demograficznej wg danych GUS z lat 2009-2011r. Studium zawiera bilans terenów przeznaczonych pod zabudowę z rozbiem na poszczególne funkcje. Studium zawiera analizę chłonności terenów oraz zapotrzebowania na nową zabudowę mieszkaniową w perspektywie 15 lat (do roku 2030). Zapotrzebowanie na nową zabudowę mieszkaniową określono na ok. 850 ha. Powierzchnia nowej zabudowy mieszkaniowej ustalona w studium wynosi ok. 969 ha (zwiększona o 14,0% w stosunku do zapotrzebowania). Z uwagi na niepewność procesów rozwojowych ustawa dopuszcza możliwość zwiększenia zapotrzebowania w stosunku do wyników analiz nie więcej niż o 30%. Sporządzony bilans i zapotrzebowanie można ocenić jako poprawny.

Studium nie zawiera analizy chłonności oraz zapotrzebowania na pozostałą zabudowę (oprócz mieszkaniowej), w szczególności produkcyjną i usługową oraz zagrodową. Z uwagi na liczne wnioski mieszkańców, kierowane do gminy zapytania inwestorów, oraz dynamiczny rozwój stref aktywności gospodarczej w gminach sąsiednich, zasadne jest wykonanie analizy w tym zakresie.

Studium nie zawiera analizy możliwości finansowania przez gminę wykonania sieci komunikacyjnej i infrastruktury technicznej, a także infrastruktury społecznej, służących realizacji zadań własnych gminy. Wymóg taki został wprowadzony nowelizacją ustawy z roku 2015 – po uchwaleniu studium. W przypadku rozwoju terenów nowej zabudowy przy zmianie studium – wymagane jest uzupełnienie w tym zakresie.

8) Stan prawny gruntów;

Uwarunkowania w obecnym studium związane ze stanem prawnym gruntów nie straciły istotnie na aktualności.

9) Obiekty i tereny chronione;

Uwarunkowania w obecnym studium związane z obiektami i terenami chronionymi nie straciły na aktualności.

10) Obszary naturalnych zagrożeń geologicznych;

Uwarunkowania w obecnym studium związane z naturalnymi zagrożeniami geologicznymi nie straciły na aktualności.

11) Złóża kopalin i zasoby wód podziemnych;

Uwarunkowania w obecnym studium związane ze złożami kopalin i zasobami wód podziemnych nie straciły na aktualności. W obszarze Gminy Buczkowice nie występują udokumentowane kompleksy podziemnego składowania dwutlenku węgla.

12) Tereny górnicze;

Uwarunkowania w obecnym studium związane z brakiem terenów górniczych nie straciły na aktualności.

13) Systemy komunikacji i infrastruktury technicznej;

Uwarunkowania w obecnym studium związane z systemami komunikacji i infrastruktury technicznej straciły na aktualności. Droga obwodowa w ciągu drogi wojewódzkiej została zrealizowana, dlatego stanowi nowe uwarunkowanie. Uwarunkowanie to nie zostało oznaczone w studium, dlatego wymaga zmiany.

14) Zadania służące realizacji ponadlokalnych celów publicznych;

Uwarunkowania w obecnym studium związane z realizacją ponadlokalnych celów publicznych straciły na aktualności. Droga obwodowa w ciągu drogi wojewódzkiej została zrealizowana, dlatego stanowi nowe uwarunkowanie. Uwarunkowanie to nie zostało oznaczone w studium, dlatego wymaga zmiany.

15) Wymagania dotyczące ochrony przeciwpowodziowej;

Uwarunkowania w obecnym studium związane z ochroną przeciwpowodziową straciły na aktualności. Dla terenu Gminy Buczkowice sporządzono projekt map ISOK (zagrożenia powodziowego) i wkrótce nastąpi ich przekazanie do Gminy. Uwarunkowanie to zostało nieco odmiennie oznaczone w studium, dlatego wymaga skorygowania na rysunku studium. Zmiana nie jest istotna, ponieważ nie powoduje zmiany ustalonego kierunku zagospodarowania – obszarów bez zabudowy.

16) Zakres uwarunkowań wymagany rozporządzeniem z dnia 28 kwietnia 2003 r. w sprawie zakresu projektu studium uwarunkowań i kierunków zagospodarowania przestrzennego gminy;

Treść uwarunkowań w obecnym studium spełnia wymagania w/w rozporządzenia.

2.b. Analiza aktualności kierunków:

W studium należy określić:

1.a) Kierunki zmian w strukturze przestrzennej gminy oraz w przeznaczeniu terenów, w tym wynikające z audytu krajobrazowego - uwzględniające bilans terenów przeznaczonych pod zabudowę;

Aktualne studium odpowiednio określa kierunki zmian w strukturze przestrzennej i przeznaczeniu terenów. Studium określa obszary urbanizacji (zabudowy, rozwoju zabudowy, wyłączone spod zabudowy) i obszary przestrzeni chronionej (rolnicze, leśne, zieleni) w oparciu o prognozę oddziaływania na środowisko.

Studium nie zawiera analizy chłonności oraz zapotrzebowania na zabudowę produkcyjną i usługową oraz zagrodową. Z uwagi na potrzeby i możliwości rozwoju Gminy, zasadne jest wykonanie analizy w tym zakresie.

W przypadku rozwoju terenów nowej zabudowy przy zmianie studium – wymagane jest sporządzenie analizy możliwości finansowania przez gminę wykonania sieci komunikacyjnej i infrastruktury technicznej, a także infrastruktury społecznej, służących realizacji zadań własnych gminy.

1.b) Kierunki i wskaźniki dotyczące zagospodarowania oraz użytkowania terenów, w tym tereny przeznaczone pod zabudowę oraz tereny wyłączone spod zabudowy - uwzględniające bilans terenów przeznaczonych pod zabudowę;

Aktualne studium odpowiednio określa kierunki i wskaźniki dotyczące zagospodarowania oraz użytkowania terenów. Studium określa wskaźniki i wytyczne przy sporządzaniu planów miejscowych (wielkość działek, gabaryty zabudowy itp.). Kierunki i wskaźniki ustalono w oparciu o prognozę oddziaływania na środowisko oraz po uzgodnieniu ze wszystkimi organami, dlatego nie wymaga uzupełnienia lub zmiany.

2) Obszary oraz zasady ochrony środowiska, przyrody, krajobrazu kulturowego i uzdrowisk;

Aktualne studium odpowiednio określa obszary ochrony środowiska, przyrody i krajobrazu. Brak jest uzdrowisk.

3) Obszary oraz zasady ochrony dziedzictwa kulturowego i zabytków oraz dóbr kultury współczesnej;

Aktualne studium zawiera w załączniku części tekstowej wykaz zabytków, a w części graficznej oznaczenie stref konserwatorskich i stanowisk archeologicznych. Rysunek studium zawiera oznaczenia poszczególnych zabytków. Od czasu uchwalenia studium nieliczne obiekty wykreślono z ewidencji zabytków. Studium można w tym zakresie aktualizować.

4) Rozwój systemów komunikacji i infrastruktury technicznej;

Obecne studium przewiduje wykorzystanie i rozwijanie potencjału istniejących systemów oraz koordynacji zamierzeń lokalnych i ponadlokalnych. Studium nie wymaga w tym zakresie aktualizacji.

5) Obszary rozmieszczenia inwestycji celu publicznego o znaczeniu ponadlokalnym;

Obwodnica Buczkowic stanowiącej połączenie drogi ekspresowej S-69 z z drogą wojewódzką 942 (odcinek wschodni) została zrealizowana. Droga ta została oznaczona na rysunku studium, dlatego nie wymaga aktualizacji.

6) Obszary, dla których obowiązkowe jest sporządzenie planu miejscowego na podstawie przepisów odrębnych, w tym wymagające scaleń i podziałów nieruchomości, rozmieszczenia tzw. wielkopowierzchniowych obiektów handlowych, lokalizacji odnawialnych źródeł energii o mocy ponad 100 kW, oraz przestrzeni publicznej;

Aktualne studium prawidłowo ustala brak obowiązku sporządzania planów miejscowych. Nie wymaga aktualizacji.

7) Obszary, dla których Gmina zamierza sporządzić plany miejscowe, w tym obszary wymagające zmiany przeznaczenia gruntów rolnych i leśnych na cele nierolnicze i nieleśne;

Aktualne studium przewiduje obszar objęty propozycją sporządzenia planu. Nie wymaga aktualizacji.

8) Zasady kształtowania rolniczej i leśnej przestrzeni produkcyjnej;

Aktualne studium zgodnie z wiedzą urbanistyczną ustala obszary rolniczej i leśnej przestrzeni produkcyjnej, jako wyłączone spod zabudowy, oraz ustala kierunki ich kształtowania. W sołectwie Rybarzowice wyznaczono 2 rozległe obszary zabudowy zagrodowej, które nie zostały dotąd zagospodarowane. Analiza chłonności i zapotrzebowania na taką zabudowę powinna wykazać zasadność tak ustalonego kierunku zagospodarowania.

9) Obszary szczególnego zagrożenia powodzią oraz obszary osuwania się mas ziemnych;

Aktualne studium wystarczająco odpowiednio określa obszary osuwiskowe.

Dla terenu Gminy Buczkowice sporządzono projekt map ISOK (zagrożenia powodziowego) i wkrótce nastąpi ich przekazanie do Gminy. Obszary te zostały nieco odmiennie oznaczone w studium, dlatego wymagają skorygowania na rysunku studium. Zmiana nie jest istotna, ponieważ nie powoduje zmiany ustalonego kierunku zagospodarowania – obszarów bez zabudowy.

10) Obszary i obiekty, dla których wyznacza się filar ochronny w złożu kopaliny;

Na terenie Gminy Buczkowice brak jest terenów górniczych i obszarów górniczych. Nie wymaga aktualizacji.

11) Obszary pomników zagłady;

Na terenie Gminy Buczkowice brak jest obszarów pomników zagłady, co potwierdza aktualne studium.

12) Obszary wymagające przekształceń, rehabilitacji lub remediacji;

Aktualne studium przewiduje obszar objęty propozycją sporządzenia planu: ewentualny teren górniczy złoża ilów ceramicznych w Rybarzowicach. Znowelizowana w 2015r. ustawa zamieniła pojęcie „rekultywacji” pojęciem „remediacji”. Studium nie wymaga aktualizacji w tym zakresie.

13) Obszary zdegradowane;

Wymóg oznaczenia obszarów zdegradowanych został wprowadzony nowelizacją ustawy. Pojęcie obszaru zdegradowanego wprowadziła ustawa z dnia 3 listopada 2015 r. o rewitalizacji (Dz. U. 2015.177) – po uchwaleniu studium.

Rada Gminy Buczkowice wyznaczyła obszar zdegradowany w Programie Rewitalizacji dla Gminy Buczkowice, przyjętym uchwałą nr XXIX/227/17 z dnia 31 maja 2017 r. - po uchwaleniu studium.

Ustalenia w/w programu rewitalizacji są uzupełniające wobec ustaleń studium, nie są sprzeczne z ustaleniami studium i nie powodują konieczności zmiany studium.

14) Granice terenów zamkniętych i ich stref ochronnych;

Obecne studium odpowiednio nie ustala w obszarze Gminy Buczkowice terenów zamkniętych (kolejowych ani wojskowych). Powyższe ustalenia pozostają aktualne.

15) Obszary funkcjonalne o znaczeniu lokalnym, w zależności od uwarunkowań i potrzeb zagospodarowania występujących w gminie;

Wymóg oznaczenia „obszarów funkcjonalnych” został wprowadzony nowelizacją ustawy w 2014 r. i zastąpił wcześniejszy wymóg oznaczenia „obszarów

problemowych”. Obszary funkcjonalne są zdefiniowane w art. 49a ustawy. Wymóg oznaczenia obszaru funkcjonalnego o znaczeniu lokalnym nie jest obowiązkowy (art. 49 e ustawy). W Gminie Buczkowice nie występują uwarunkowania lub potrzeby zagospodarowania inne, niż ustalone w aktualnym studium, jako „obszary problemowe”. Brak jest potrzeby dla aktualizacji studium w tym zakresie.

16) Obszary, na których rozmieszczane będą urządzenia wytwarzające energię z odnawialnych źródeł energii o mocy przekraczającej 100 kW, a także ich strefy ochronne;

Obecne studium nie zawiera ustaleń w tym zakresie. Brak jest potrzeb w tym zakresie, dlatego brak jest uzasadnienia dla aktualizacji studium.

17) Obszary, na których mogą być sytuowane obiekty handlowe o powierzchni sprzedaży powyżej 2000 m²;

Aktualne studium odpowiednio przewiduje możliwość lokalizacji takich obiektów w strefie aktywności gospodarczej w Rybarzowicach w rejonie węzła drogi ekspresowej S-69. W związku z potrzebami lokalnego rynku pracy i rozwoju gospodarczego oraz złożonymi wnioskami o rozwój strefy w Rybarzowicach, można rozważyć rozszerzenie obszarów usytuowania wielkopowierzchniowych obiektów handlowych.

18) Zakres kierunków wymagany rozporządzeniem z dnia 28 kwietnia 2003 r. w sprawie zakresu projektu studium uwarunkowań i kierunków zagospodarowania przestrzennego gminy;

Treść kierunków w obecnym studium spełnia wymagania w/w rozporządzenia. Zgodnie z §4 w/w rozporządzenia projekt studium oprócz części określających uwarunkowania i kierunki, powinien zawierać uzasadnienie przyjętych rozwiązań, syntezę ustaleń oraz określenie wpływu uwarunkowań na ustalenie kierunków. Obecne studium zawiera syntezę, uzasadnienie i określenie wpływu uwarunkowań na ustalenie kierunków. Studium nie wymaga aktualizacji w tym zakresie.

2.c. Analiza aktualności studium wg innych wymagań:

1) ustawa z dnia 3 października 2008r. o udostępnianiu informacji o środowisku i jego ochronie (...) (Dz.U.2008.199.1227 ze zm.)

Zgodnie z art. 46 w/w ustawy, projekt studium wymaga przeprowadzenia strategicznej oceny oddziaływania na środowisko. Aktualne studium zostało uchwalone po przeprowadzeniu strategicznej oceny oddziaływania na środowisko.

Zgodnie z art. 55 ust. 3 w/w ustawy, do przyjętego dokumentu załącza się pisemne podsumowanie zawierające uzasadnienie wyboru przyjętego dokumentu. Do aktualnego studium załączono odpowiednie pisemne podsumowanie.

2) plan zagospodarowania przestrzennego województwa

Na podstawie art. 9 ust. 2 ustawy, Wójt sporządza studium uwzględniając zasady określone w planie zagospodarowania przestrzennego województwa. Obecnie obowiązuje Plan Zagospodarowania Przestrzennego Województwa Śląskiego 2020+, przyjęty uchwałą Sejmiku Województwa Śląskiego nr V/26/2/2016 z dnia 29 sierpnia 2016r. (publik. Dz. Urz. Woj. Śl. poz 4619 z dnia 13.09.2016 r.). Zgodnie z planem, Gmina Buczkowice położona jest w obszarach funkcjonalnych:

- a) miejskim – ośrodka regionalnego Aglomeracji Bielskiej,
- b) wiejskim,
- c) górskim,
- d) narażonym na niebezpieczeństwo powodzi,
- e) udokumentowanych złóż kopalin,
- f) ochrony krajobrazów kulturowych,
- g) przygranicznym.

Stwierdza się, że obowiązujące studium uwzględnia odpowiednio zasady określone w planie województwa.

W Planie Zagospodarowania Województwa Śląskiego 2020+, na obszarze Gminy Buczkowice wyznaczono lokalizację inwestycji celu publicznego o znaczeniu ponadlokalnym (wojewódzkim): „budowę/przebudowę drogi wojewódzkiej nr 942” (obwodnicy Buczkowic na odcinku tzw. wschodnim od drogi ekspresowej S 69 do drogi wojewódzkiej 942). Droga została oznaczona w studium, co nie wymaga aktualizacji.

3. Analiza wydanych pozwoleń na budowę

Ilość budynków w wydanych pozwoleniach na budowę w 2019 r:

	Buczkowice	Rybarzowice	Godziszka	Kalna
Budynki mieszkalne	43	20	11	15
Budynki usługowe, handlowe, produkcyjne	2	6	2	-
Wiaty, garaże, gospodarcze	7	3	3	2
Budynki użyteczności publicznej	2	1	1	1

Na podstawie ilości wydanych pozwoleń na budowę można stwierdzić, że najwięcej budynków mieszkalnych buduje się w sołectwie Buczkowice – nawet 2-3 -krotnie więcej, niż w innym sołectwie. Łączna ilość budynków w pozostałych sołectwach równa się liczbie budynków w Buczkowicach. W Buczkowicach uchwalono najnowszy plan miejscowych o znacznej powierzchni nowych terenów zabudowy.

Najwięcej budynków usługowych lub produkcyjnych buduje się w sołectwie Rybarzowice – nawet 2-3 -krotnie więcej, niż w innym sołectwie. W sołectwie Kalna nie buduje się budynków usługowych lub handlowych.

Największy ruch budowlany w zakresie mieszkalnictwa występuje w Buczkowicach, a w zakresie usługowo-produkcyjnym w Rybarzowicach.

4. Analiza wniosków o zmianę przeznaczenia

Zgodnie z wykazem, w terminie od 2018 do 2020 r. (poza procedurą sporządzania studium i planów miejscowych) wpłynęło 110 wniosków od właścicieli działek o zmianę przeznaczenia w planie miejscowym i studium: nieliczne 26 wniosków dotyczy sołectw Buczkowice, Godziszka i Kalna. Większość – 94 wnioski dotyczą sołectwa Rybarzowice.

Około połowa wniosków nie jest zgodna ze studium – wymaga jego zmiany.

7 wniosków dotyczy: likwidacji, lub zwężenia drogi. 1 dotyczy zmiany zabudowy usługowo-mieszkalnej na usługową. Większość - 112 dotyczy zmiany przeznaczenia z rolnego na zabudowę – produkcyjno-usługową lub mieszkaniową.

Analiza wniosków wskazuje na zasadniczą zgodność studium z potrzebami (wnioskami) społeczności lokalnej w sołectwach Buczkowice, Godziszka i Kalna. Zmiana studium w tych obszarach nie jest uzasadniona analizą wniosków.

Analiza wniosków wskazuje na brak zgodności studium z potrzebami (wnioskami) społeczności lokalnej w sołectwie Rybarzowice. Zmiana studium w tym obszarze jest uzasadniona analizą licznych wniosków.

Sporządzona analiza wniosków jest wstępna, dlatego nie rozstrzyga o kierunku przyjętych rozwiązań planistycznych. Wstępna analiza wniosków jest wyłącznie jednym z czynników oceny zasadności przystąpienia do prac planistycznych. Zgodnie z procedurą prawną, wnioski będą ponownie przyjmowane i rozpatrywane szczegółowo w trakcie sporządzania projektu.

Mapa z oznaczeniem lokalizacji wniosków stanowi załącznik do niniejszego postępowania.

Wykaz wniosków o zmianę planu i studium stanowi załącznik do niniejszego opracowania.

5. Podsumowanie i wnioski (wyniki analizy)

Wobec „Studium uwarunkowań i kierunków zagospodarowania przestrzennego Gminy Buczkowice” przyjętego Uchwałą Rady Gminy nr III/19/15 z dnia 28 stycznia 2015r., zmienionego uchwałą Rady Gminy nr XI/91/19 z dnia 30.10.2019 r. w obszarze drogi obwodowej, aktualne **przepisy ustaw nie nakładają obowiązku zmiany**. Przepisy nie nakładają również obowiązku sporządzenia nowego studium. Nie przewiduje się, aby projektowane zmiany przepisów wprowadziły obowiązek zmiany studium - z uwagi na ciągłość i stabilność systemu planowania przestrzennego.

Studium **nie zawiera analizy chłonności oraz zapotrzebowania na zabudowę** inną niż mieszkaniowa, w szczególności **produkcyjną i usługową oraz zagrodową**. Z uwagi na liczne wnioski mieszkańców, kierowane do gminy zapytania inwestorów, oraz dynamiczny rozwój stref aktywności gospodarczej w gminach sąsiednich, zasadne jest wykonanie analizy w tym zakresie. Wymóg takiej analizy został wprowadzony nowelizacją ustawy z roku 2015 – po uchwaleniu obecnego studium.

Studium **nie zawiera analizy możliwości finansowania przez gminę wykonania sieci komunikacyjnej i infrastruktury technicznej, a także infrastruktury społecznej**, służących realizacji zadań własnych gminy. Wymóg taki został wprowadzony nowelizacją ustawy z roku 2015 – po uchwaleniu obecnego studium.

Uwarunkowania w obecnym studium związane z systemami komunikacji i infrastruktury technicznej straciły na aktualności. **Droga obwodowa w ciągu drogi wojewódzkiej została zrealizowana, dlatego stanowi nowe uwarunkowanie**. Uwarunkowanie to nie zostało oznaczone w studium, dlatego wymaga zmiany.

Największy ruch budowlany w zakresie mieszkalnictwa występuje w Buczkowicach, gdzie uchwalono najnowszy plan miejscowy, w którym ustalono nowe tereny zabudowy w oparciu o aktualne studium. Jednocześnie w Buczkowicach złożono niewiele wniosków o zmianę przeznaczenia, co wskazuje na zgodność studium z potrzebami społeczności lokalnej.

Przeciętny ruch budowlany w zakresie mieszkalnictwa i znikomy ruch w zakresie usług i produkcji występuje w Godziszce i Kalnej. W sołectwach tych uchwalono stosunkowo nowe plany miejscowe w oparciu o aktualne studium. Jednocześnie w Godziszce i Kalnej złożono niewiele wniosków o zmianę przeznaczenia, co wskazuje na zasadniczą zgodność studium z potrzebami społeczności lokalnej.

Największy ruch budowlany w zakresie usług i produkcji występuje w Rybarzowicach pomimo tego, że uchwalono tam **najstarszy plan miejscowy w oparciu o poprzednie studium**. Jednocześnie **w Rybarzowicach złożono niemal wszystkie z licznych wniosków** o zmianę przeznaczenia. Blisko połowa złożonych wniosków o zmianę przeznaczenia **nie jest zgodna ze studium**. Powyższe wskazuje na **brak zgodności studium z potrzebami społeczności lokalnej**.

Biorąc powyższe pod uwagę, proponuje się zmianę aktualnego studium w zakresie **kierunków zagospodarowania przestrzennego** części obszaru gminy – **sołectwa Rybarzowice**. Wprowadzenie powyższej zmiany wymaga aktualizacji i uzupełnienia studium w zakresie **uwarunkowań zagospodarowania dla całego obszaru gminy**.

Informacja o autorze:

mgr inż. arch. Marcin Ulewicz

Posiada kwalifikacje do wykonywania zawodu urbanisty uzyskane na podstawie ustawy z dnia 15 grudnia 2000 r. o samorządach zawodowych architektów, inżynierów budownictwa oraz urbanistów (Dz. U. z 2013 r. poz. 932 i 1650).



ANALIZA AKTUALNOŚCI

MIEJSCOWYCH PLANÓW ZAGOSPODAROWANIA PRZESTRZENNEGO GMINY BUCZKOWICE

Bielsko-Biała 2020

SPIS TREŚCI:

1.	Podstawa opracowania	3
2.	Wykaz obowiązujących planów miejscowych	3
3.	Analiza aktualności planów wg przepisów	4
4.	Analiza zmian w zagospodarowaniu przestrzennym Gminy.....	7
5.	Analiza decyzji zamieszczonych w rejestrach.....	7
6.	Analiza wydanych pozwoleń na budowę	8
7.	Analiza wniosków w sprawie sporządzenia lub zmiany planu miejscowego....	8
8.	Analiza postępów w sporządzaniu planów miejscowych.....	9
9.	Wieloletni program sporządzania planów miejscowych.....	9
10.	Podsumowanie i wnioski (wyniki analizy).....	10

1. Podstawa opracowania

Na podstawie art. 32 ust. 1 ustawy z dnia 27 marca 2003r. o planowaniu i zagospodarowaniu przestrzennym (j.t. Dz. U. 2020.293. ze zm.), zwanej dalej „ustawą”, Wójt Gminy w celu oceny aktualności studium i planów miejscowych dokonuje analizy zmian w zagospodarowaniu przestrzennym Gminy, ocenia postępy w opracowywaniu planów miejscowych i opracowuje wieloletnie programy ich sporządzania w nawiązaniu do studium, z uwzględnieniem decyzji lokalizacyjnych zamieszczonych w stosownych rejestrach oraz wniosków w sprawie sporządzenia lub zmiany planu miejscowego.

2. Wykaz obowiązujących uchwał w sprawie planów miejscowych

I.p	Nazwa planu miejscowego	Nr uchwały R. G. Data uchwały	Dz. Urzędowy Woj. Śląskiego	Uwagi
1.	miejscowy plan zagospodarowania przestrzennego Sołectwa Rybarzowice	XXXIV/226/13 27 listopada 2013r.	poz. 7333 09 grudnia 2013r.	częściowo zmieniony uchwałą w pkt. 1.a
1.a	zmiana miejscowego planu zagospodarowania przestrzennego Sołectwa Rybarzowice w terenach U.15, U.16 i U.17.	XVII/130/16 27 kwietnia 2016r.	poz. 2603 10 maja 2016r.	
2.	miejscowy plan zagospodarowania przestrzennego Sołectwa Kalna	XX/156/16 31 sierpnia 2016r.	poz. 4530 08 września 2016r.	
3.	miejscowy plan zagospodarowania przestrzennego Sołectwa Godziszka.	XX/155/16 31 sierpnia 2016r.	poz. 4529 08 września 2016r.	
4.	miejscowy plan zagospodarowania przestrzennego Sołectwa Buczkowice	XXXVI/272/17 20 grudnia 2017r.	poz. 7424 02 lutego 2018r.	częściowo stwierdzona nieważność rozstrzygnięciem nadzorczym nr IFIII.4131.1.10. 2018 z 01.02.2018r. (usunięte zapisy) częściowo zmieniony uchwałami w pkt. 4.a oraz 4.b

4.a	zmiana miejscowego planu zagospodarowania przestrzennego sołectwa Buczkowice w obszarze przy ul. Bielskiej	XLV/324/18 29 sierpnia 2018r.	poz. 5316 3 września 2018r.	(sprostowanie oczywistej omyłki)
4.b	zmiana miejscowego planu zagospodarowania przestrzennego sołectwa Buczkowice w terenach rezerwowanych pod zachodni odcinek drogi obwodowej	XIV/115/20 29 stycznia 2020 r.	poz. 1016 3 lutego 2020 r.	

W czasie poprzedniej kadencji Rada Gminy Buczkowice na podstawie analizy z 2018 r. podjęła uchwałę nr XL/291/18 z dnia 27.03.2018 r. w sprawie aktualności planów miejscowych. W powyższej uchwale rada stwierdziła w szczególności, że:

- 1) miejscowy plan zagospodarowania sołectwa Godziszka był aktualny i nie wymagał zmiany;
- 2) miejscowy plan zagospodarowania sołectwa Kalna był aktualny i nie wymagał zmiany;
- 3) miejscowy plan zagospodarowania przestrzennego sołectwa Buczkowice był nieaktualny i wymagał zmiany w części dotyczącej lokalizacji inwestycji drogowej o znaczeniu ponadlokalnym - budowy obwodnicy Buczkowic stanowiącej połączenie drogi ekspresowej S- 69 z drogą wojewódzką nr 942. Zmiany tej dokonano uchwałą w pkt. 4.b w/w wykazu. W pozostałej części plan ten był aktualny i nie wymagał zmiany;
- 4) miejscowy plan zagospodarowania przestrzennego sołectwa Rybarzowice był nieaktualny i wymagał zmiany w częściach dotyczących:
 - lokalizacji inwestycji drogowej o znaczeniu ponadlokalnym - budowy obwodnicy Buczkowic stanowiącej połączenie drogi ekspresowej S- 69 z drogą wojewódzką nr 942,
 - wyznaczonych terenów zieleni nieurządzonej „ZE.87” i „ZE.88”.Zmiany te nie zostały dotąd dokonane.

Zgodnie z Wieloletnim planem sporządzania planów miejscowych, który był elementem poprzedniej analizy aktualności w 2018 r. Powyższe zmiany miejscowego planu zagospodarowania przestrzennego sołectwa Rybarzowice proponowane były do sporządzenia w 2019 i 2020 r.

3. Analiza aktualności planów wg przepisów

Wymagany zakres planu określają przepisy art. 15 i 16 ustawy w aktualnym brzmieniu:

Art. 15.

1. Wójt, burmistrz albo prezydent miasta sporządza projekt planu miejscowego, zawierający część tekstową i graficzną, zgodnie z zapisami studium oraz z przepisami odrębnymi, odnoszącymi się do obszaru objętego planem, wraz z uzasadnieniem. W uzasadnieniu przedstawia się w szczególności:

- 1) sposób realizacji wymogów wynikających z art. 1 ust. 2-4;*

- 2) zgodność z wynikami analizy, o której mowa w art. 32 ust. 1, wraz z datą uchwały rady gminy, o której mowa w art. 32 ust. 2, oraz sposób uwzględnienia uniwersalnego projektowania;
- 3) wpływ na finanse publiczne, w tym budżet gminy.

2. W planie miejscowym określa się obowiązkowo:

- 1) przeznaczenie terenów oraz linie rozgraniczające tereny o różnym przeznaczeniu lub różnych zasadach zagospodarowania;
- 2) zasady ochrony i kształtowania ład przestrzennego;
- 3) zasady ochrony środowiska, przyrody i krajobrazu;
- 3a) zasady kształtowania krajobrazu;
- 4) zasady ochrony dziedzictwa kulturowego i zabytków, w tym krajobrazów kulturowych, oraz dóbr kultury współczesnej;
- 5) wymagania wynikające z potrzeb kształtowania przestrzeni publicznych;
- 6) zasady kształtowania zabudowy oraz wskaźniki zagospodarowania terenu, maksymalną i minimalną intensywność zabudowy jako wskaźnik powierzchni całkowitej zabudowy w odniesieniu do powierzchni działki budowlanej, minimalny udział procentowy powierzchni biologicznie czynnej w odniesieniu do powierzchni działki budowlanej, maksymalną wysokość zabudowy, minimalną liczbę miejsc do parkowania w tym miejsca przeznaczone na parkowanie pojazdów zaopatrzonych w kartę parkingową i sposób ich realizacji oraz linie zabudowy i gabaryty obiektów;
- 7) granice i sposoby zagospodarowania terenów lub obiektów podlegających ochronie, na podstawie odrębnych przepisów, terenów górniczych, a także obszarów szczególnego zagrożenia powodzią, obszarów osuwania się mas ziemnych, krajobrazów priorytetowych określonych w audycie krajobrazowym oraz w planach zagospodarowania przestrzennego województwa;
- 8) szczegółowe zasady i warunki scalania i podziału nieruchomości objętych planem miejscowym;
- 9) szczególne warunki zagospodarowania terenów oraz ograniczenia w ich użytkowaniu, w tym zakaz zabudowy;
- 10) zasady modernizacji, rozbudowy i budowy systemów komunikacji i infrastruktury technicznej;
- 11) sposób i termin tymczasowego zagospodarowania, urządzania i użytkowania terenów;
- 12) stawki procentowe, na podstawie których ustala się opłatę, o której mowa w art. 36 ust. 4.

2a. Plan miejscowy przewidujący lokalizację obiektu handlowego, o którym mowa w art. 10 ust. 3a, sporządza się dla terenu położonego na obszarze obejmującym co najmniej obszar, na którym powinny nastąpić zmiany w strukturze funkcjonalno-przestrzennej, w wyniku realizacji tego obiektu.

3. W planie miejscowym określa się w zależności od potrzeb:

- 1) granice obszarów wymagających przeprowadzenia scaleń i podziałów nieruchomości;
- 2) granice obszarów rehabilitacji istniejącej zabudowy i infrastruktury technicznej;
- 3) granice obszarów wymagających przekształceń lub rekultywacji;
- 3a) granice terenów pod budowę urządzeń, o których mowa w art. 10 ust. 2a, oraz granice ich stref ochronnych związanych z ograniczeniami w zabudowie, zagospodarowaniu i użytkowaniu terenu oraz występowaniem znaczącego oddziaływania tych urządzeń na środowisko;

- 4) granice terenów pod budowę obiektów handlowych, o których mowa w art. 10 ust. 3a;
- 4a) granice terenów rozmieszczenia inwestycji celu publicznego o znaczeniu lokalnym;
- 4b) granice terenów inwestycji celu publicznego o znaczeniu ponadlokalnym umieszczonych w planie zagospodarowania przestrzennego województwa lub w ostatecznych decyzjach o lokalizacji drogi krajowej, wojewódzkiej lub powiatowej, linii kolejowej o znaczeniu państwowym, lotniska użytku publicznego, inwestycji w zakresie terminalu, przedsięwzięcia Euro 2012 lub decyzji lokalizacyjnych wydanych przez Komisję Planowania przy Radzie Ministrów w związku z realizacją inwestycji w zakresie obronności i bezpieczeństwa państwa;
- 5) granice terenów rekreacyjno-wypoczynkowych oraz terenów służących organizacji imprez masowych;
- 6) granice pomników zagłady oraz ich stref ochronnych, a także ograniczenia dotyczące prowadzenia na ich terenie działalności gospodarczej, określone w ustawie z dnia 7 maja 1999 r. o ochronie terenów byłych hitlerowskich obozów zagłady;
- 7) granice terenów zamkniętych, i granice stref ochronnych terenów zamkniętych;
- 8) sposób usytuowania obiektów budowlanych w stosunku do dróg i innych terenów publicznie dostępnych oraz do granic przyległych nieruchomości, kolorystykę obiektów budowlanych oraz pokrycie dachów;
- 10) minimalną powierzchnię nowo wydzielonych działek budowlanych.

4. Plan miejscowy przewidujący możliwość lokalizacji budynków umożliwia również lokalizację mikroinstalacji w rozumieniu art. 2 pkt 19 ustawy z dnia 20 lutego 2015 r. o odnawialnych źródłach energii (Dz. U. z 2018 r. poz. 2389, z późn. zm.) również w przypadku innego przeznaczenia terenu niż produkcyjne, chyba że ustalenia planu miejscowego zakazują lokalizacji takich instalacji.

Art. 16.

1. Plan miejscowy sporządza się w skali 1:1000, z wykorzystaniem urzędowych kopii map zasadniczych albo w przypadku ich braku map katastralnych, gromadzonych w państwowym zasobie geodezyjnym i kartograficznym. W szczególnie uzasadnionych przypadkach dopuszcza się stosowanie map w skali 1:500 lub 1:2000, a w przypadkach planów miejscowych, które sporządza się wyłącznie w celu przeznaczenia gruntów do zalesienia lub wprowadzenia zakazu zabudowy, dopuszcza się stosowanie map w skali 1:5000.

Zmianie uległy uwarunkowania prawne związane z **ochroną przeciwpowodziową**. W trakcie sporządzania niniejszej oceny, minister przekazał Gminie mapy ISOK (zagrożenia powodziowego). Granice obszarów zagrożenia powodziowego zostały oznaczone nieznacznie odmiennie. Zmiana nie jest istotna, ponieważ nowe granice mają przebieg bardzo zbliżony do oznaczonego na planach miejscowych i nie powoduje zmiany ustalonego w planach miejscowych przeznaczenia – obszarów wód i zieleni bez zabudowy. W ocenie autora, nieznaczne korekty tego oznaczenia na rysunkach planu nie są niezbędne, nie muszą być dokonane niezwłocznie i mogą być dokonane wraz z istotnymi zmianami planów.

Plan zagospodarowania przestrzennego województwa

Na podstawie art. 44 ustawy, ustalenia planu zagospodarowania przestrzennego województwa wprowadza się do planu miejscowego. Obecnie obowiązuje Plan Zagospodarowania Przestrzennego Województwa Śląskiego 2020+, przyjęty uchwałą Sejmiku Województwa Śląskiego nr V/26/2/2016 z dnia 29 sierpnia 2016r. (publik. Dz. Urz. Woj. Śl. poz 4619 z dnia 13.09.2016 r.).

W planie województwa, na obszarze Gminy Buczkowice wyznaczono lokalizację inwestycji celu publicznego o znaczeniu ponadlokalnym (wojewódzkim): „budowa obwodnicy Buczkowic stanowiącej połączenie drogi ekspresowej S-69 z drogą wojewódzką 942” Droga ta przebiega przez obszary sołectw: Rybarzowice i Buczkowice. W planie sołectwa Rybarzowice droga obwodowa oznaczona jest jako pas rezerwy terenu o przebiegu niezgodnym z inwestycją zrealizowaną.

Wymagania innych ustaw wobec planu miejscowego:

- ustawa z dnia 3 października 2008r. o udostępnianiu informacji o środowisku i jego ochronie (...) (Dz.U.2008.199.1227 ze zm.):

Zgodnie z art. 46 w/w ustawy, projekt planu miejscowego wymaga przeprowadzenia strategicznej oceny oddziaływania na środowisko.

Zgodnie z art. 55 ust. 3 w/w ustawy, do przyjętego dokumentu załącza się pisemne podsumowanie. Uchwalone plany miejscowe spełniają powyższe wymagania.

- ustawa z dnia 4 marca 2010 r. o infrastrukturze informacji przestrzennej (Dz.U.2010.76.489 ze zm.). Aktualnie w/w ustawa nie zawiera rozporządzeń wykonawczych regulujących sposób sporządzania planów miejscowych lub ich wymagany zakres.

- Wymagany zakres planu miejscowego określa również rozporządzenie Ministra Infrastruktury z dnia 26 sierpnia 2003 r. w sprawie wymaganego zakresu projektu miejscowego planu zagospodarowania przestrzennego (Dz.U.2003.164.1587). Uchwalone plany miejscowe spełniają wymagania tego rozporządzenia.

Obowiązujące plany miejscowe w swojej treści merytorycznej zawierają pełny zakres wymagany przepisami obowiązujących ustaw i rozporządzeń. Plany te są zgodne ze współczesną wiedzą urbanistyczną.

- ustawa z dnia 20 lipca 2000 r. o ogłaszaniu aktów normatywnych i niektórych innych aktów prawnych:

Na podstawie art. 16 ust. 1 i 3 w/w ustawy, jeżeli liczba zmian w uchwale jest znaczna i posługiwanie się tekstem i rysunkiem planu miejscowego może być istotnie naruszone, Rada Gminy ogłasza tekst jednolity uchwały. Stwierdzenie, czy posługiwanie się tekstem aktu normatywnego, który został następnie znowelizowany, może być istotnie utrudnione jest kwestią ocenną i pozostawione zostało uznaniu Rady Gminy. Nie jest zatem obowiązkiem Gminy.

Stwierdza się uchwała w sprawie miejscowego planu zagospodarowania przestrzennego Sołectwa Buczkowice została już trzykrotnie zmieniona w zakresie zarówno tekstu, jak i rysunku. Ostatnia istotna zmiana nastąpiła w bieżącym 2020 r. Liczne zmiany mogą utrudniać stosowanie uchwały, w szczególności przez osoby korzystające z dokumentów opublikowanych w Dzienniku Urzędowym oraz Biuletynie Informacji Publicznej. Zasadne jest zatem ogłoszenie jednolitego tekstu uchwały.

4. Analiza zmian w zagospodarowaniu przestrzennym Gminy

Nie stwierdza się zmian w faktycznym zagospodarowaniu przestrzennym Gminy Buczkowice, które wymagałyby zmiany miejscowych planów zagospodarowania przestrzennego.

5. Analiza decyzji zamieszczonych w rejestrach

Zgodnie z art. 57 ust. 1 ustawy, Marszałek Województwa Śląskiego prowadzi rejestr wydanych decyzji o ustaleniu lokalizacji inwestycji celu publicznego o znaczeniu krajowym i wojewódzkim. Na terenie Gminy Buczkowice Wojewoda Śląski wydał decyzję o zezwoleniu na realizację inwestycji drogowej: „budowa obwodnicy Buczkowic stanowiącej połączenie drogi ekspresowej S-69 z drogą wojewódzką 942”. Decyzja obejmuje obszary w sołectwach Rybarzowice i Buczkowice.
W planie sołectwa Rybarzowice droga obwodowa oznaczona jest jako pas rezerwy terenu o przebiegu niezgodnym ze zrealizowaną inwestycją.

Zgodnie z art. 57 ust. 2 ustawy, Wójt Gminy Buczkowice prowadzi rejestr wydanych decyzji o ustaleniu lokalizacji inwestycji celu publicznego o znaczeniu powiatowym i gminnym. Wydano decyzje o zezwoleniu na realizację inwestycji drogowych. Obszary inwestycji mieszczą się w pasach drogowych ustalonych w planach miejscowych, dlatego nie powodują konieczności zmiany tych planów.

Zgodnie z art. 57 ust. 3 ustawy, Wojewoda Śląski prowadzi rejestr wydanych decyzji o ustaleniu lokalizacji inwestycji celu publicznego na terenach zamkniętych. Takich decyzji nie wydano (brak terenów zamkniętych).

Zgodnie z art. 67 ustawy, Wójt Gminy Buczkowice prowadzi rejestr wydanych decyzji o warunkach zabudowy. Takich decyzji nie wydano.

Stwierdza się, że na terenie Gminy Buczkowice nie wydano decyzji na podstawie tzw. specustaw o szczególnych zasadach przygotowania inwestycji kolejowych, lotniskowych, EURO 2012, przeciwpowodziowych, sieci przesyłowych, terminalu gazowego, energetyki jądrowej i obronności państwa.

6. Analiza wydanych pozwoleń na budowę

Ilość budynków w wydanych pozwoleniach na budowę w 2019 r:

	Buczkowice	Rybarzowice	Godziszka	Kalna
Budynki mieszkalne	43	20	11	15
Budynki usługowe, handlowe, produkcyjne	2	6	2	-
Wiaty, garaże, gospodarcze	7	3	3	2
Budynki użyteczności publicznej	2	1	1	1

Na podstawie ilości wydanych pozwoleń na budowę można stwierdzić, że najwięcej budynków mieszkalnych buduje się w sołectwie Buczkowice – nawet 2-3 - krotnie więcej, niż w innym sołectwie. Łączna ilość budynków w pozostałych sołectwach równa się liczbie budynków w Buczkowicach. W Buczkowicach uchwalono najnowszy plan miejscowych o znacznej powierzchni nowych terenów zabudowy.

Najwięcej budynków usługowych lub produkcyjnych buduje się w sołectwie Rybarzowice – nawet 2-3 -krotnie więcej, niż w innym sołectwie. W sołectwie Kalna nie buduje się budynków usługowych lub handlowych.

Największy ruch budowlany w zakresie mieszkalnictwa występuje w Buczkowicach, a w zakresie usługowo-produkcyjnym w Rybarzowicach.

7. Analiza wniosków o zmianę przeznaczenia

Zgodnie z wykazem, w terminie od 2018 do 2020 r. (poza procedurą sporządzania studium i planów miejscowych) wpłynęło 110 wniosków od właścicieli działek o zmianę przeznaczenia w planie miejscowym i studium: nieliczne 26 wniosków dotyczy sołectw Buczkowice, Godziszka i Kalna. Większość - 94 wnioski dotyczą sołectwa Rybarzowice.

7 wniosków dotyczy: likwidacji, lub zwężenia drogi. 1 dotyczy zmiany zabudowy usługowo-mieszkalnej na usługową. Większość - 112 dotyczy zmiany przeznaczenia z rolnego na zabudowę – produkcyjno-usługową lub mieszkaniową.

Analiza wniosków wskazuje na zasadniczą zgodność planów miejscowych z potrzebami (wnioskami) społeczności lokalnej w sołectwach Buczkowice, Godziszka i Kalna. Zmiana planów w tych obszarach nie jest uzasadniona analizą wniosków.

Analiza wniosków wskazuje na brak zgodności planu miejscowego z potrzebami (wnioskami) społeczności lokalnej w sołectwie Rybarzowice. Zmiana planu w tym obszarze jest uzasadniona analizą wniosków.

Sporządzona analiza wniosków jest wstępna, dlatego nie rozstrzyga o kierunku przyjętych rozwiązań planistycznych. Wstępna analiza wniosków jest wyłącznie jednym z czynników oceny zasadności przystąpienia do prac planistycznych. Zgodnie z procedurą prawną, wnioski będą ponownie przyjmowane i rozpatrywane szczegółowo w trakcie sporządzania projektu.

Mapa z oznaczeniem lokalizacji wniosków stanowi załącznik do niniejszego postępowania.

Wykaz wniosków o zmianę planu i studium stanowi załącznik do niniejszego opracowania.

8. Analiza postępów w sporządzaniu planów miejscowych

Przepisy nie ustalają na terenie Gminy Buczkowice obszarów, dla których plan miejscowy sporządza się obowiązkowo.

Zgodnie z ustaleniami Studium Uwarunkowań i Kierunków Zagospodarowania Przestrzennego, jako obszar wskazany do sporządzenia planu miejscowego, Gmina Buczkowice wskazała obszar ewentualnej eksploatacji iłłów ceramicznych w Rybarzowicach. Obecnie brak jest przedsiębiorcy górniczego zainteresowanego taką eksploatacją. Brak jest wyznaczonego obszaru lub terenu górniczego oraz brak wydanej koncesji. Sporządzenie planu miejscowego dla eksploatacji złoża jest zatem nieuzasadnione.

Postępy w sporządzaniu planów można uznać za dobre. Obecnie 100% powierzchni Gminy Buczkowice posiada plan miejscowy sporządzony na podstawie obowiązującej ustawy. Gospodarkę przestrzenną prowadzoną na podstawie planów

miejscowych w sołectwach Buczkowice, Godziszka i Kalna ocenia się jako stabilną i zrównoważoną.

Istnieje pilna potrzeba zmiany planu miejscowego sołectwa Rybarzowice, częściowo wskazana już w poprzedniej analizie z 2018 r. i dotąd niezrealizowaną.

Powodem nieznacznego opóźnienia w pracach nad zmianą planu sołectwa Rybarzowice było pełne zaangażowanie organizacyjne władz Gminy w zakończone prace nad uchwaleniem, korektą i zmianą planu sołectwa Buczkowice.

9. Wieloletni program sporządzania planów miejscowych

Biorąc pod uwagę powyższą analizę, proponuje się dokonać zmiany obowiązującego planu sołectwa Rybarzowice. Zmiana ta częściowo wynika z wiążących dokumentów o znaczeniu ponadlokalnym lub licznych wniosków mieszkańców (właściciele gruntów). Zmianie planu powinna towarzyszyć zmiana studium w obszarze sołectwa Rybarzowice.

Poniższa tabela stanowi zalecany harmonogram wg kolejności przystąpienia i terminu zakończenia prac planistycznych:

tytuł planu miejscowego	termin rozpoczęcia	czas prac	termin zakończenia
miejscowy plan zagospodarowania przestrzennego sołectwa Rybarzowice	2021 r.	ok. 2 lata (wraz ze zmianą studium)	2023 r.

Powyższy harmonogram nie uwzględnia nieprzewidzianych zmian, które mogą wynikać w szczególności z wniosków organów, właściciele gruntów i inwestorów, lub ze zmiany obowiązujących przepisów.

10. Podsumowanie i wnioski (wyniki analizy)

Dla całego obszaru Gminy Buczkowice obowiązują plany miejscowe. Przepisy aktualnych ustaw nie nakładają obowiązku zmiany tych planów.

Na podstawie poprzedniej analizy z 2018 r. Rada Gminy podjęła już uchwałę nr XL/291/18 z dnia 27.03.2018 r. w sprawie aktualności planów miejscowych. W powyższej uchwale rada stwierdziła że miejscowy **plan zagospodarowania przestrzennego sołectwa Rybarzowice był nieaktualny i wymagał zmiany w częściach obszaru. Zmiany te nie zostały dotąd dokonane.**

W planie miejscowym sołectwa Rybarzowice droga obwodowa oznaczona jest jako pas rezerwy terenu o **przebiegu niezgodnym ze zrealizowaną inwestycją.**

Największy ruch budowlany w zakresie wydanych pozwoleń na budowę dla budynków usługowo-produkcyjnych w porównaniu z innymi sołectwami występuje w Rybarzowicach.

Analiza licznych wniosków wskazuje na **brak zgodności planu miejscowego z potrzebami** (wnioskami) społeczności lokalnej w sołectwie Rybarzowice.

Zmiana planu miejscowego sołectwa Rybarzowice, pomimo braku ustawowego obowiązku, może wpłynąć korzystnie na rozwój gospodarczy Gminy.

Istnieje zatem pilna potrzeba zmiany planu miejscowego zagospodarowania przestrzennego sołectwa Rybarzowice.

Plany miejscowe dla pozostałych sołectw: Buczkowice, Godziszka i Kalna są aktualne i obecnie nie wymagają zmiany.

Uchwała w sprawie miejscowego planu zagospodarowania przestrzennego sołectwa Buczkowice została trzykrotnie zmieniona w zakresie zarówno tekstu, jak i rysunku. Ostatnia istotna zmiana nastąpiła w bieżącym 2020 r. Liczne zmiany mogą utrudniać stosowanie uchwały przez osoby korzystające z dokumentów opublikowanych w Dzienniku Urzędowym oraz Biuletynie Informacji Publicznej. Zasadne jest zatem ogłoszenie jednolitego tekstu uchwały, ale nie stanowi to obowiązku Gminy.

Informacja o autorze:

mgr inż. arch. Marcin Ulewicz

Posiada kwalifikacje do wykonywania zawodu urbanisty uzyskane na podstawie ustawy z dnia 15 grudnia 2000 r. o samorządach zawodowych architektów, inżynierów budownictwa oraz urbanistów (Dz. U. z 2013 r. poz. 932 i 1650).

**ANALIZA WNIOSKÓW O ZMIANĘ MIEJSCOWEGO PLANU ZAGOSPODAROWANIA PRZESTRZENNEGO
ORAZ O ZMIANĘ STUDIUM UWARUNKOWAŃ I KIERUNKÓW ZAGOSPODAROWANIA PRZESTRZENNEGO
GMINY BUCZKOWICE 2020 r.**

Lp.	Data wpływu wniosku	Nazwisko i imię, Nazwa jednostki organizacyjnej i adres	Treść wniosku	Oznaczenie nieruchomości		Zgodność ze studium	Zgodność z przepisami	Wstępna ocena wniosku
				nr dz.	obręb			
1	10.04.2018r.		Wykreślenie lub przesunięcie drogi wewnętrznej, aby na mniejszej części coś wybudować	2641	Rybarzowice	tak	tak	zasadny
2	10.04.2018r.		Wykreślić drogę wewnętrzną	2640/2	Rybarzowice	tak	tak	zasadny
3	11.04.2018r.		a. Wykreślić drogę wewnętrzną Droga nigdy tak nie przebiegała ani nikt z niej nie korzysta	4106	Rybarzowice	tak	tak	zasadny
			b. Wykreślić lub zmniejszyć drogę ul. Kasztanową, która zajmuje 1,5 szerokości na całej długości	4105	Rybarzowice	tak	nie	niezasadny droga publiczna zbyt wąska
4	18.04.2018r.		Zmienić przeznaczenie z zieleni na budowlane W starym planie była budowlana	1755/1	Rybarzowice	tak	tak	zasadny była budowlana w starym planie
5	17.05.2018r.		Zmienić przeznaczenie z rolnego na budowlane	2865/2	Buczkwice	nie	tak	niezasadny wymaga zmiany studium
6	09.07.2018r.		Zmienić przeznaczenie	1668/3	Buczkwice	nie	nie	niezasadny

			z rolnego na budowlane					mała szerokość 7m
7	01.08.2018r.		Zmienić przeznaczenie z rolnego na budowlane	3370/1	Rybarzowice	nie	nie	niezasadny szerokość 23m w granicy lasu
8	31.07.2018r.		1. Usunąć drogę publicznej KDL w studium Nigdy nie była wykorzystywana jako droga	212/5	Kalna	brak drogi KDL	nie	bezpzedmiotowy
			2. Usunąć drogę wewnętrzną KDW16 w planie miejscowym Nigdy nie była wykorzystywana jako droga			tak	nie droga była w starym planie	niezasadny
9	08.08.2018r.		Zmienić przeznaczenie z rolnego na budowlane	880/3	Buczkowice	nie	nie	niezasadny brak sąsiedztwa
10	08.08.2018r.		Zmienić przeznaczenie z rolnego na budowlane w studium	880/3	Buczkowice	nie	nie	niezasadny brak sąsiedztwa w związku z wnioskiem nr 9
11	22.10.2018r.		Zmienić przeznaczenie z rolnego na budowlane	2201 2202	Rybarzowice	nie	tak w części	zasadny częściowo potok Bruśnik
12	03.12.2018r.		Zmienić przeznaczenie z rolnego na usługowe (przemysłowe)	586 588/2	Rybarzowice	tak	tak	zasadny mała szerokość 12m
13	30.01.2019r.		Zmienić przeznaczenie z rolnego na budowlane	3370/1	Rybarzowice	-	-	powtórzenie wniosku nr 7
14	14.03.2019r.		Zmienić przeznaczenie z rolnego na budowlane	3624 3620 3606 3592 <u>3727</u> 3578	Rybarzowice	tak	tak	częściowo zasadny

15	27.02.2019r.		Zmienić przeznaczenie z rolnego na budowlane W starym planie były budowlane	1085/4 1085/6	Rybarzowice	tak	tak	zasadny w starym planie budowlana
16	20.03.2019r.		Zmienić przeznaczenie z zieleni na budowlane	3727	Rybarzowice	tak	tak	zasadny w związku z wnioskiem nr 14
17	27.03.2019r.		Wykreślić drogę KDW 3 Droga ta jest ślepa i nie łączy się z żadną drogą publiczną	2005/4	Rybarzowice	?	?	? brak działki KDW.3 na innych działkach
18	10.06.2019r.		Zmienić przeznaczenie z rolnego na budowlane	2201 2202	Rybarzowice	-	-	Powtórzenie wniosku nr 11
19	13.05.2019r.		Zmienić przeznaczenie z rolnego na budowlane	2144/9	Rybarzowice	nie	tak częściowo	zasadny częściowo (Bruśnik)
20	15.05.2019r.		Zmienić przeznaczenie na budowlane	300 301	Godziszka	tak częściowo	tak częściowo	zasadny częściowo
21	10.07.2019r.		Zmienić przeznaczenie z rolnego na budowlane	801	Godziszka	tak	tak	zasadny
22	18.06.2019r.		Zmienić przeznaczenie z usługowo-mieszkalnego MU i mieszkalnego MN na usługowe U	785/7 786	Rybarzowice	tak	tak	zasadny
23	05.08.2020r.		Zmienić przeznaczenie z rolnego na budowlane	89/1	Godziszka	nie	tak	zasadny
24	08.08.2019r.		a. Zmienić przeznaczenie z zielni ZE na budowlane ME Część działki jest ME	1991/13	Buczkowice	nie	nie	niezasadny prawie cała budowlana
			b. Zmienić przeznaczenie z zielni ZE na budowlane ME	1999/33	Buczkowice	nie	nie	niezasadny prawie cała budowlana

25	13.08.2019r.		a. Zmienić przeznaczenie z zielni ZE na budowlane ME w planie miejscowym	3727	Rybarzowice	-	-	Powtórzenie wniosku nr 16
			b. Zmienić przeznaczenie z zielni na budowlane w studium			-	-	
26	06.09.2019r.		Zmienić przeznaczenie z rolnego na usługowo-przemysłowe	587	Rybarzowice	tak	tak mała szerokość 12m	zasadny
27	10.10.2018r.		Zmienić przeznaczenie z rolnego na mieszkaniowe	1598 1599	Rybarzowice	tak	tak	zasadny
28	10.10.2018r.		Zmienić przeznaczenie z rolnego na mieszkaniowe	1600	Rybarzowice	tak	nie (las)	zasadny
29	30.10.2019r.		Zmienić przeznaczenie z rolnego na mieszkaniowe	3390	Rybarzowice	tak	tak	zasadny
30	04.11.2019r.		Zmienić przeznaczenie z rolnego na rekreacyjnego (domek letniskowy)	1878/5	Buczkowice	nie	nie	niezasadny część budowlana ME.9
31	08.11.2019r.		Zmienić przeznaczenie z rolnego na budowlane	3939/1 3940/1	Rybarzowice	nie	tak	zasadny
32	26.11.2019r.		Zmienić przeznaczenie z rolnego na budowlane	4057/2	Rybarzowice	tak	tak	zasadny
33	25.11.2019r.		Zmienić przeznaczenie z rolnego na budowlane	4057/1	Rybarzowice	tak	tak	zasadny
34	02.12.2019r.		Zmienić przeznaczenie z rolnego na budowlane	3363	Rybarzowice	nie	tak szerokość 7m	zasadny sąsiednia zabudowana

35	12.12.2019r.		Zmienić przeznaczenie z zieleni na usługowe	1029/1	Buczkowice	nie	nie	niezasadny potok Biały, gazociąg przesyłowy
36	15.01.2020r.		Zmienić przeznaczenie z zieleni na mieszkalne Usunąć częściowe przeznaczenie na las	303/10	Godziszka	tak	tak	częściowo zasadny (bez usunięcia lasu)
37	17.01.2020r.		Zmienić przeznaczenie na usługowo-przemysłowe	159/2	Rybarzowice	nie	nie	niezasadny
38	17.01.2020r.		Zmienić przeznaczenie na usługowo-przemysłowe	158/2	Rybarzowice	nie	nie	niezasadny
39	30.01.2020r.		Zmienić przeznaczenie na mieszkalne	1878/3	Buczkowice	nie	tak	niezasadny
40	14.02.2020r.		Zmienić przeznaczenie na usługowo-przemysłowe w studium	156/2 350/2 341/2	Rybarzowice	nie	nie	niezasadny
41	14.02.2020r.		Zmienić przeznaczenie na usługowo-przemysłowe w planie miejscowym	156/2 350/2 341/2	Rybarzowice	-	-	w związku z wnioskiem nr 40
42	17.02.2020r.		Zmienić przeznaczenie w całości na przemysłowe	49	Rybarzowice	tak	tak	zasadny
43	18.02.2020r.		Zmienić przeznaczenie z zieleni na mieszkalne w studium	1756/3 1756/8	Rybarzowice	tak	tak	zasadny w starym planie budowlana
44	18.02.2020r.		Zmienić przeznaczenie z zieleni na mieszkalne w planie miejscowym	1756/3 1756/8	Rybarzowice	-	-	w związku z wnioskiem nr 43

45	02.03.2020r.		Zmienić przeznaczenie na usługowe w studium	1020 1013 1014/2 1015/2 1017/4	Rybarzowice	tak	tak	zasadny
46	02.03.2020r.		Zmienić przeznaczenie na usługowe w planie miejscowym	1020 1013 1014/2 1015/2 1017/4	Rybarzowice	-	-	w związku z wnioskiem nr 45
47	02.03.2020r.		Zmienić przeznaczenie z zieleni na mieszkalne w studium	1756/2 1756/5 1756/10 1757/6 1757/7 1758/2	Rybarzowice	tak	tak	zasadny
48	02.03.2020r.		Zmienić przeznaczenie z zieleni na mieszkalne w planie miejscowym	1756/2 1756/5 1756/10 1757/6 1757/7 1758/2	Rybarzowice	-	-	w związku z wnioskiem nr 47
49	02.03.2020r.		Zmienić przeznaczenie na mieszkalno-usługowe w studium	446 466/2 466/3	Rybarzowice	tak	tak	zasadny (ale na przemysłowe)
50	02.03.2020r.		Zmienić przeznaczenie na mieszkalno-usługowe w planie miejscowym	446 466/2 466/3	Rybarzowice	-	-	w związku z wnioskiem nr 50
51	05.03.2020r.		Zmienić przeznaczenie na mieszkalno-usługowe w studium	364/4 (364/4) 364/2	Rybarzowice	nie	nie	niezasadny 364/3 zajęta pod drogę woj.

				373 388 390				
52	05.03.2020r.		Zmienić przeznaczenie na mieszkalno-usługowe w planie miejscowym	364/1 364/2 373 388 390	Rybarzowice	-	-	w związku z wnioskiem nr 51
53	05.03.2020r.		Zmienić przeznaczenie na mieszkalno-usługowe, produkcyjno-usługowe w studium	100 103 141 150 (150/2)	Rybarzowice	częściowo tak	częściowo tak	częściowo zasadny 150/1 zajęta pod drogę woj.
54	05.03.2020r.		Zmienić przeznaczenie na mieszkalno-usługowe, produkcyjno-usługowe w planie miejscowym	100 103 141 150	Rybarzowice	-	-	w związku z wnioskiem nr 53
55	05.03.2020r.		Zmienić przeznaczenie na przemysłowe	98 143 364/1 (364/4)	Rybarzowice	nie	nie	niezasadny 364/3 zajęta pod drogę woj. częściowo w związku z wnioskiem nr 51
56	06.03.2020r.		Zmienić przeznaczenie na mieszkalno-usługowe	369 (369/2) 378	Rybarzowice			niezasadny 369/1 zajęta pod drogę woj.
57	06.03.2020r.		Zmienić przeznaczenie na mieszkalno-usługowe, produkcyjno-usługowe	145/2 136 108 <u>445</u>	Rybarzowice	częściowo tak	częściowo tak	częściowo zasadny dla działki nr 445

58	09.03.2020r.		Zmienić przeznaczenie na mieszkalno-usługowe	379	Rybarzowice	nie	nie	bezzasadny
59	09.03.2020r.		Zmienić przeznaczenie na produkcyjno-usługowe	144/2	Rybarzowice	nie	nie	niezasadny
60	09.03.2020r.		Zmienić przeznaczenie na mieszkalno-usługowe	370/2 380	Rybarzowice	nie	nie	niezasadny
61	09.03.2020r.		Zmienić przeznaczenie na produkcyjno-usługowe	107 135/1	Rybarzowice	nie	nie	niezasadny
62	09.03.2020r.		Zmienić przeznaczenie na produkcyjno-usługowe	77	Rybarzowice	tak	tak	zasadny
63	09.03.2020r.		Zmienić przeznaczenie na produkcyjno-usługowe	180	Rybarzowice	nie	nie	niezasadny
64	10.03.2020r.		Zmienić przeznaczenie na produkcyjno-usługowe	70/2 73 177	Rybarzowice	częściowo tak	częściowo tak	częściowo zasadny
65	10.03.2020r.		Zmienić przeznaczenie na produkcyjno-usługowe	179	Rybarzowice	nie	nie	niezasadny
66	09.03.2020r.		Zmienić przeznaczenie na produkcyjno-usługowe	69 67/2	Rybarzowice	tak	tak	zasadny
67	10.03.2020r.		Zmienić przeznaczenie na budowlane	225	Rybarzowice	nie	nie	niezasadny
68	10.03.2020r.		Zmienić przeznaczenie na budowlane	263/2 263/3 223	Rybarzowice	nie	nie	niezasadny
69	10.03.2020r.		Zmienić przeznaczenie z rolnego na budowlane	2292 2294	Rybarzowice	nie	nie	niezasadny częściowo są MN.115

								częściowo US.4
70	10.03.2020r.		Zmienić przeznaczenie na produkcyjno-usługowe	65 484 (181/2)	Rybarzowice	tak	tak	częściowo zasadny 181/1 zajęta pod drogę woj.
71	11.03.2020r.		Zmienić przeznaczenie na mieszkalno-usługowe	596	Rybarzowice	tak	tak	zasadny
72	11.03.2020r.		Zmienić przeznaczenie na produkcyjno-usługowe	485/2 473	Rybarzowice	tak	tak	zasadny
73	08.04.2020r.		Zmienić przeznaczenie na produkcyjno-usługowe	219 215 194 32	Rybarzowice	nie	nie	niezasadny
74	15.05.2020r.		Zmienić przeznaczenie na mieszkalno-usługowe	1377 1374 1346 393/1 383	Rybarzowice	częściowo tak	częściowo tak	częściowo zasadny (Bruśnik)
75	04.06.2020r.		Zmienić przeznaczenie na mieszkalno-usługowe	313	Rybarzowice	nie	nie	niezasadny
76	04.06.2020r.		Zmienić przeznaczenie na budowlane	171	Rybarzowice	nie	nie	niezasadny
77	09.06.2020r.		Zmienić przeznaczenie na mieszkalne	1251 1241	Rybarzowice	tak	tak	bezpředmiotowy (MN.10)
78	10.06.2020r.		Zmienić przeznaczenie na produkcyjno-usługowe	48 54	Rybarzowice	tak	tak	niezasadny

79	17.06.2020r.		Zmienić przeznaczenie na mieszkalno-usługowe	158/1	Rybarzowice	nie	nie	niezasadny zajęta pod drogę woj.
80	24.06.2020r.		Zmienić przeznaczenie na mieszkalno-usługowe	367/2	Rybarzowice	nie	nie	niezasadny
81	01.07.2020r.		Zmienić przeznaczenie na produkcyjno-usługowe	109 138 147/2	Rybarzowice	częściowo tak	częściowo tak	częściowo zasadny dla działki 109
82	07.07.2020r.		Zmienić przeznaczenie na budowlane	2144/9	Rybarzowice	-	-	w związku z wnioskiem nr 19
83	08.07.2020r.		Zmienić przeznaczenie na budowlane	70/1 71 222	Rybarzowice	częściowo tak	częściowo tak	częściowo zasadny
84	14.07.2020r.		Zmienić przeznaczenie na budowlane	3/3 4/2 199 200 201 208 230/2 230/3 254 257 258 259 1115 4448 4469	Rybarzowice	częściowo tak	częściowo tak	częściowo zasadny dla działki nr 4/2
85	05.08.2020r.		Zmienić przeznaczenie z rolnego na budowlane. Sąsiadują z działką zabudowaną.	2866/2 2867/4	Buczkowice	tak	tak	zasadny

86	05.08.2020r.		Zmienić przeznaczenie z rolnego na budowlane	2865/2	Buczkowice	-	-	w związku z wnioskiem nr 5
87	12.08.2020r.		Zmienić przeznaczenie na budowlane.	750/3	Buczkowice	nie	nie	niezasadny
88	08.09.2020r.		Zmienić przeznaczenie na budowlane.	<u>1756/3</u> 1757/8	Rybarzowice	tak	tak	zasadny częściowo powtórzony wniosek nr 43
89	22.06.2020r.		Zmienić przeznaczenie z zieleni na mieszkalne	3727	Rybarzowice			powtórzenie wniosków nr 16, 25
90	16.09.2020r.		Zmienić przeznaczenie z rolnego na budowlane	1423 1424	Godziszka	tak	tak	bezprzedmiotowy (MN.53)
91	05.10.2020r.		Zmienić przeznaczenie z rolnego na budowlane	3304/1 3305/1 3308 3309 3310 3312 3313 3315 3316 3318 3319 3320 3321 3323 3327 3331 3333 3334 3335 3336 3340 3342	Rybarzowice	nie	częściowo tak	częściowo zasadny

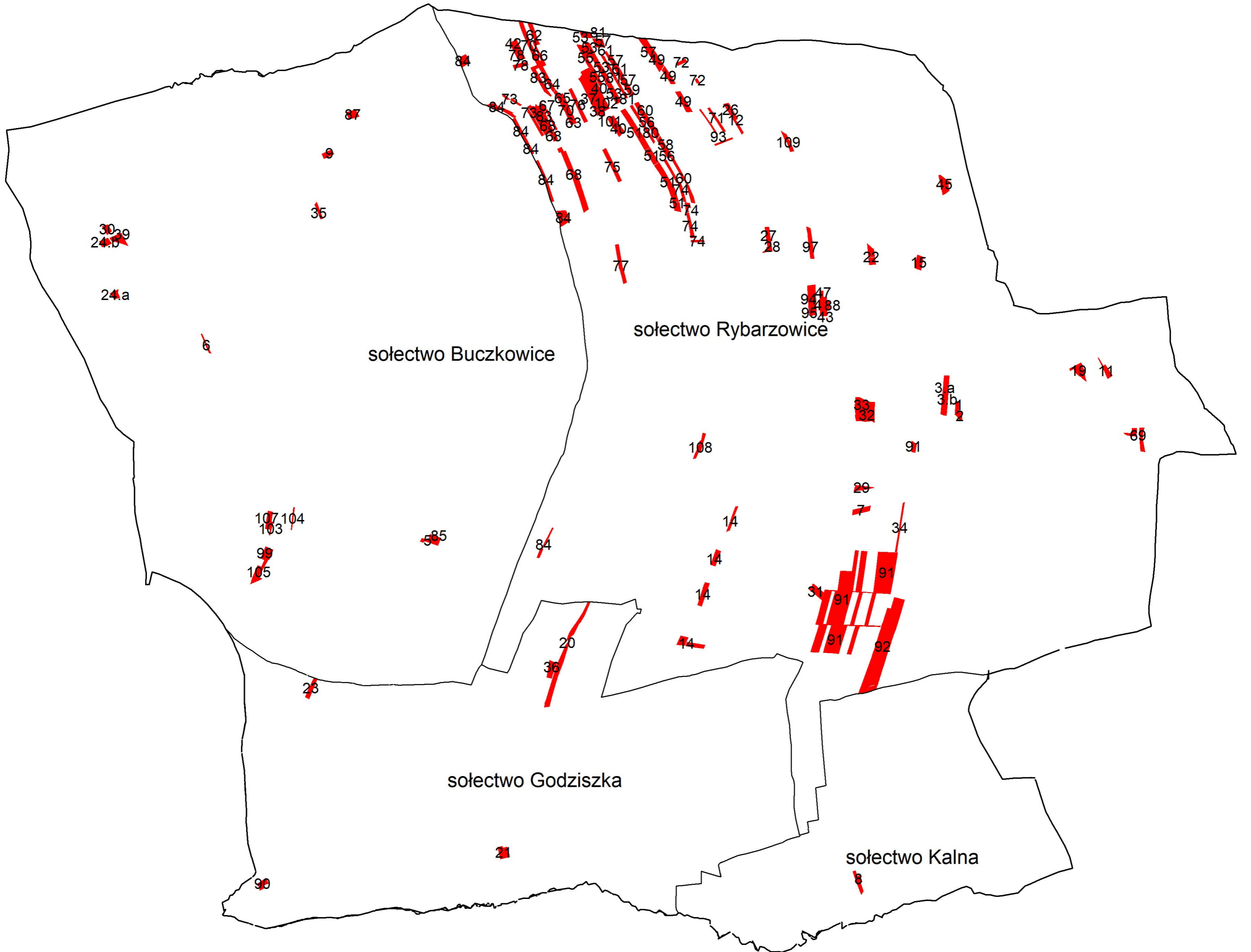
				3343				
92	05.10.2020r.		Zmienić przeznaczenie z rolnego na budowlane	3445 3446 3447 3448 3449 3450 3452 3453 3454 3455 3456 3457 3458/1 3458/2 3459 3460 3461 3462 3463 3464 3465 3466 3467 3469 3470 3471 3472	Rybarzowice	nie	częściowo tak	częściowo zasadny częściowo <u>bezprzedmiotowy</u> studium M plan miejscowy MN.143
93	06.10.2020r.		Zmienić przeznaczenie z rolnego na przemysłowe	600 624	Rybarzowice	tak	tak	zasadny
93	06.10.2020r.		Zmienić przeznaczenie w <u>studium</u> z rolnego na mieszkaniowe	1703 1704	Rybarzowice	tak	tak	bezprzedmiotowy studium M

94	06.10.2020r.		Zmienić przeznaczenie w planie z rolnego na mieszkaniowe	1703 1704	Rybarzowice	tak	tak	zasadny w starym planie MN
95	06.10.2020r.		Zmienić przeznaczenie w planie z zieleni na mieszkaniowe w całości	1705/1 1706/1	Rybarzowice	tak	tak	zasadny w starym planie MN
96	06.10.2020r.		Zmienić przeznaczenie w <u>studium</u> z zieleni na mieszkaniowe w całości	1705/1 1706/1	Rybarzowice	tak	tak	bezp przedmiotowy studium M
97	08.10.2020r.		Zmienić przeznaczenie w planie z zieleni na mieszkaniowe w całości	1668 1669	Rybarzowice	nie	nie	niezasadny Potok Bruśnik
98	08.10.2020r.		Zmienić przeznaczenie w <u>studium</u> z zieleni na mieszkaniowe w całości	1668 1669	Rybarzowice	nie	nie	niezasadny Potok Bruśnik
99	14.10.2020r.		Zmienić przeznaczenie z rolnego na mieszkaniowe w <u>planie</u>	2366/17 2375	Buczkowice	nie	nie	niezasadny strefa cmentarza
100	14.10.2020r.		Zmienić przeznaczenie z rolnego na mieszkaniowe w <u>studium</u>	2366/17 2375	Buczkowice	nie	nie	niezasadny strefa cmentarza
101	21.10.2020r.		Zmienić przeznaczenie na mieszkaniowo-usługowe	340/2	Rybarzowice	nie	tak	częściowo zasadny
102	21.10.2020r.		Zmienić przeznaczenie na produkcyjno-usługowe	157/2	Rybarzowice	nie	tak	częściowo zasadny
103	26.10.2020r.		Zmienić przeznaczenie z rolnego na mieszkaniowe oraz usługowe w studium	2366/62	Buczkowice	nie	nie	niezasadny strefa cmentarza

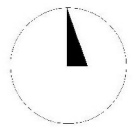
104	26.10.2020r.		Zmienić przeznaczenie z rolnego na mieszkaniowe oraz usługowe w planie	2367/11	Buczkowice	tak	nie	niezasadny droga KDW
105	26.10.2020r.		Zmienić przeznaczenie z rolnego na mieszkaniowe w planie	2376 2366/19	Buczkowice	nie	nie	niezasadny strefa cmentarza częściowo las
106	26.10.2020r.		Zmienić przeznaczenie z rolnego na mieszkaniowe w studium	2376 2366/19	Buczkowice	nie	nie	niezasadny strefa cmentarza częściowo las
107	30.10.2020r.		Zmienić przeznaczenie z rolnego na mieszkaniowe oraz usługowe w studium	2338/3	Buczkowice	nie	nie	niezasadny strefa cmentarza częściowo las
108	30.10.2020r.		Zmienić przeznaczenie	4822/5 4822/6	Rybarzowice	nie	tak	częściowo zasadny
109	30.10.2020r.		Zmienić przeznaczenie na przemysłowe	724/3	Rybarzowice	tak	tak	zasadny
110	30.10.2020r.		Zmienić przeznaczenie z rolnego na mieszkaniowe oraz usługowe w planie	2338/3	Buczkowice	nie	nie	niezasadny strefa cmentarza

Wnioski ponumerowano od 1 do 110

Buczkowice dnia 04.11.2020 r.



GMINA BUCZKOWICE



LEGENDA:

	granice Gminy Buczkowice
	granice sołectw (obrotów geodezyjnych)
	granice obszarów o odmiennym kierunku zagospodarowania

OBSZARY URBANIZACJI - kontynuacji zabudowy

	M	obszary zabudowy mieszkaniowej
	U	obszary zabudowy usługowej
	P	obszary zabudowy aktywności gospodarczej
	G	obszary zabudowy zagrodowej
	C	obszary cmentarzy
	T	obszary infrastruktury technicznej

OBSZARY URBANIZACJI - rozwoju zabudowy

	(m)	obszary rozwoju zabudowy mieszkaniowej
	(u)	obszary rozwoju zabudowy usługowej
	(p)	obszary rozwoju zabudowy aktywności gospodarczej

OBSZARY PRZESTRZENI CHRONIONEJ

	R	obszary produkcji rolnej
	Z	obszary zielone
	L	obszary lasów
	W	obszary wód (potok Żyłca)

OCHRONA ZABYTKÓW

	•	obiekty w rejestrze zabytków
	•	obiekty w gminnej ewidencji zabytków
	—	strefa "A" ścisłej ochrony konserwatorskiej
	—	strefy "B" częściowej ochrony konserwatorskiej
	—	stanowiska archeologiczne ze strefą ochrony "OW"

OCHRONA ŚRODOWISKA PRZYRODNICZEGO

	—	granica obszaru NATURA 2000
	—	granice parków krajobrazowych
	—	granice otulin parków krajobrazowych
	▲	proponowane stanowisko dokumentacyjne
	▲	pomniki przyrody istniejące i proponowane
	—	proponowany zespół przyrodniczo-krajobrazowy
	—	ważniejsze korytarze ekologiczne

OBSZARY ZAGROZEŃ NATURALNYCH

	—	obszary szczególnego zagrożenia powodzią
	—	obszary narażone na niebezpieczeństwo powodzi
		osuwiska (nieaktywne)
		obszary potencjalnie zagrożone osuwaniem

OBSZARY ZASOBÓW NATURALNYCH

	—	granica Głównego Zbiornika Wód Podziemnych
	—	złoża surowców ilastych ceramiki

INFRASTRUKTURA TECHNICZNA:

		jezdnie drogi ekspresowej S69 z węzłem
		droga publiczna klasy "S" (ekspresowa)
		droga publiczna klasy "GP" (główna ruchu przyspieszonego)
		drogi publiczne klasy "Z" (zbiornice)
		drogi publiczne klasy "L" (lokalne)
		drogi gminne klasy "D" (dojazdowe), publiczne ciągi pieszo-jezdne
		ważniejsze drogi wewnętrzne
		planowana droga obwodowa w ciągu drogi wojewódzkiej nr 942
		ważniejsze place publiczne
		strefy sanitarne cmentarzy 50m
		sieci energetyczne wysokiego napięcia 110 kV ze strefą techniczną
		sieć gazowa wysokiego ciśnienia DN300 ze strefą techniczną
		projektowana sieć gazowa wysokiego ciśnienia DN200 ze strefą techniczną
	—	ważniejsze ciekły wodne

skala 1:10 000

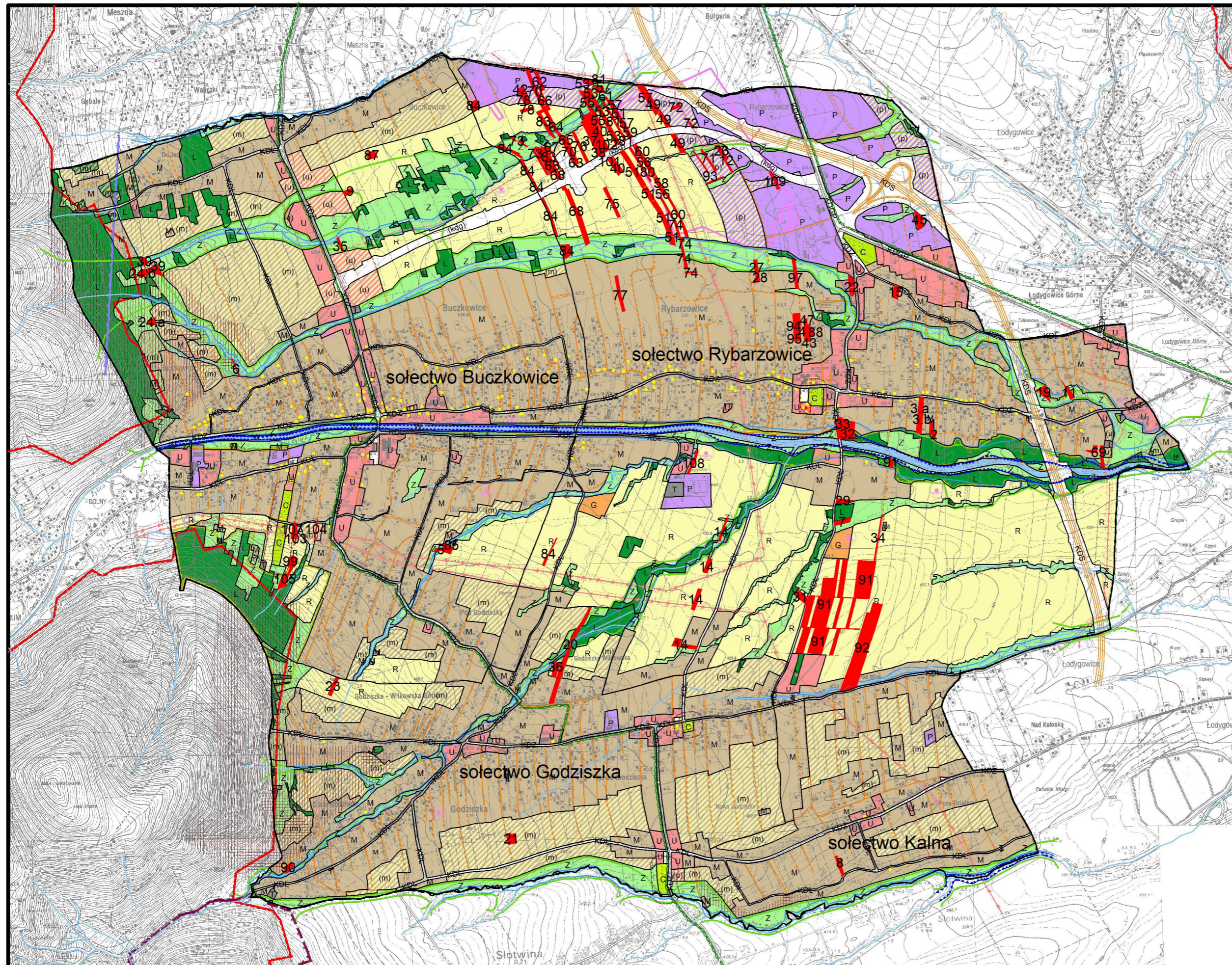


studium uwarunkowań i kierunków zagospodarowania przestrzennego

załącznik nr 4 do uchwały
Rady Gminy Buczkowice
nr XI/91/19 z dnia 30 października 2019 r.

KIERUNKI

RYSUNEK UJEDNOLICONY PO ZMIANIE



Ewa Matera

Od: Ewa Matera <org-ematera@buczkowice.pl>
Wysłano: poniedziałek, 25 stycznia 2021 13:53
Do: Barbara Magiera-Sadlik; Jadwiga Górna; Jan Świerczek; Janusz Matlak; Jerzy Foltyniak; Jerzy Jakubiec; Jerzy Więcek; Józef Pawlik; Maria Sternal; Mieczysław Moczek; Renata Komarnicka; Roman Wrona; Stanisław Sowa; Wiesław Kopacz; Zdzisław Świerczek
Temat: ustalenia ze wspólnego posiedzenia Komisji Oświaty (...) i Komisji Budżetu (...)

Dzień dobry. Uprzejmie informuję, że we wspólnym posiedzeniu Komisji Oświaty (...) i Komisji Budżetu (...), które odbyło się 25 stycznia 2021 r. uczestniczyło 15 radnych. W trakcie posiedzenia pozytywnie zaopiniowano projekty uchwał w sprawach:

- aktualności studium uwarunkowań i kierunków zagospodarowania przestrzennego oraz miejscowych planów zagospodarowania przestrzennego - głosowało 15 radnych, w tym 14 „za”, 1 wstrzymał się od głosu,
- przystąpienia do zmiany studium uwarunkowań i kierunków zagospodarowania przestrzennego gminy Buczkowice - głosowało 15 radnych, w tym 14 „za”, 1 wstrzymał się od głosu,
- przystąpienia do sporządzenia miejscowego planu zagospodarowania przestrzennego sołectwa Rybarzowice - głosowało 15 radnych, w tym 14 „za”, 1 wstrzymał się od głosu,
- zmiany Wieloletniej Prognozy Finansowej gminy Buczkowice - głosowało 15 radnych, w tym 15 „za”,
- zmiany budżetu gminy Buczkowice na rok 2021 - głosowało 15 radnych, w tym 15 „za”,
- Regulaminu udzielania dotacji na zadania objęte Programem Ograniczania Niskiej Emisji w Gminie Buczkowice na lata 2021-2023 etap IV - głosowało 15 radnych, w tym 15 „za”,
- wdrożenia Programu Ograniczania Niskiej Emisji w Gminie Buczkowice na lata 2021-2023 etap IV - głosowało 15 radnych, w tym 15 „za”,
- zmiany uchwały dotyczącej szczegółowego sposobu i zakresu świadczenia usług w zakresie odbierania odpadów komunalnych od właścicieli nieruchomości i zagospodarowania tych odpadów, w zamian za uiszczaną przez właściciela nieruchomości opłatę za gospodarowanie odpadami komunalnymi - głosowało 15 radnych, w tym 14 „za”, 1 wstrzymał się od głosu.


Podczas posiedzenia również:

- ustalono plan pracy Komisji Oświaty, Zdrowia, Kultury oraz Sportu i Spraw Społecznych na rok 2021 w brzmieniu przygotowanym przez Przewodniczącą Komisji - głosowało 15 radnych, w tym 15 „za”,
- ustalono plan pracy Komisji Budżetu i Spraw Komunalnych na rok 2021 w brzmieniu przygotowanym przez Przewodniczącą Komisji - głosowało 15 radnych, w tym 15 „za”,
- przyjęto protokół z poprzedniego wspólnego posiedzenia komisji – głosowało 15 radnych, w tym 15 „za”.

Pozdrawiam

Ewa Matera
Urząd Gminy Buczkowice
ul. Lipowska 730

43-374 Buczkowice

 +48 33 499 00 66 wew. 28

Spełniając obowiązek informacyjny wobec osób fizycznych, wynikający z ochrony danych osobowych zgodnie z rozporządzeniem RODO informujemy, że Państwa adres e-mailowy przetwarzany jest w naszym Urzędzie w bazie poczty elektronicznej pod ww. adresem i mogą Państwo go przeglądać, uzupełniać, zmieniać lub żądać usunięcia.

UCHWAŁA NR
RADY GMINY BUCZKOWICE

z dnia 27 stycznia 2021 r.

w sprawie zatwierdzenia planu pracy Komisji Rewizyjnej na rok 2021

Na podstawie art. 18 a ust. 3 i 4 oraz art. 21 ust. 3 ustawy z dnia 8 marca 1990 r. o samorządzie gminnym (t.j. z 2020 r. poz. 713 ze zm.) w związku z § 55 i § 66 Statutu Gminy Buczkowice uchwalonego na mocy uchwały Nr XXXII/243/17 Rady Gminy Buczkowice z dnia 30 sierpnia 2017 r. w sprawie uchwalenia Statutu Gminy Buczkowice (Dz. Urz. Woj. Śląskiego z 2017 r. poz. 4838 ze zm.) uchwała się, co następuje:

§ 1. Zatwierdza się plan pracy Komisji Rewizyjnej Rady Gminy Buczkowice na rok 2021 w brzmieniu określonym w załączniku do niniejszej uchwały.

§ 2. Wykonanie uchwały powierza się Przewodniczącemu Komisji Rewizyjnej.

§ 3. Uchwała wchodzi w życie z dniem podjęcia.

Przewodniczący Rady

Jerzy Foltyniak

Załącznik do uchwały Nr
Rady Gminy Buczkowice
z dnia 27 stycznia 2021 r.

Plan pracy Komisji Rewizyjnej na rok 2021

	Tematyka kontroli
Styczeń	Koszty gospodarowania odpadami komunalnymi na terenie gminy Buczkowice w roku 2020.
Luty	Wykonanie budżetu gminy w III i IV kwartale 2020 roku.
Marzec	Wydatki gminy związane z realizacją zadań oświatowych.
Kwiecień	Efektywność wykorzystania sieci wodociągowej i kanalizacyjnej na terenie gminy.
Maj	Wykonanie budżetu gminy w I kwartale 2021 roku. Sprawozdanie finansowe oraz sprawozdanie z wykonania budżetu gminy za rok 2020. Wypracowanie wniosku w sprawie absolutorium dla Wójta Gminy.
Czerwiec	Koszty utrzymania gminnych obiektów sportowych. Dotacje z budżetu gminy na realizację zadań z zakresu kultury fizycznej.
Lipiec	Przegląd majątku i ocena stanu posiadania gminy.
Sierpień	Realizacja budżetu gminy w II kwartale 2021 roku.
Wrzesień	Wydatki Gminnej Biblioteki Publicznej im. S. Staszica w Buczkowicach w roku 2020.
Październik	Działania gminy w zakresie ograniczania niskiej emisji przez wspieranie mieszkańców w wymianie kotłów grzewczych oraz instalacji odnawialnych źródeł energii.
Listopad	Wykonanie budżetu gminy w III kwartale 2021 roku.
Grudzień	Realizacja interpelacji radnych oraz wniosków Komisji Rewizyjnej złożonych w 2021 roku. Plan pracy Komisji na rok 2022.

Uzasadnienie

Komisja rewizyjna powołana jest w celu kontrolowania działalności wójta, gminnych jednostek organizacyjnych oraz jednostek pomocniczych gminy. Opiniuje ona wykonanie budżetu gminy, występuje z wnioskiem do rady gminy w sprawie absolutorium dla wójta oraz wykonuje inne zadania zlecone przez radę w zakresie kontroli (art. 18a ustawy o samorządzie gminnym).

Zgodnie z § 66 Statutu gminy Buczkowice, Komisja Rewizyjna działa zgodnie z rocznym planem pracy, przyjmowanym przez Radę na pierwszej sesji każdego roku kalendarzowego.

Proponowana tematyka kontroli została uzgodniona na grudniowym posiedzeniu Komisji Rewizyjnej.

Inspektor Referatu Ogólno-Organizacyjnego Urzędu Gminy Buczkowice, Ewa Matera

UCHWAŁA NR
RADY GMINY BUCZKOWICE

z dnia 27 stycznia 2021 r.

**w sprawie planów pracy Komisji Oświaty, Zdrowia, Kultury oraz Sportu i Spraw Społecznych oraz
Komisji Budżetu i Spraw Komunalnych na rok 2021**

Na podstawie art. 21 ust. 3 ustawy z dnia 8 marca 1990 r. o samorządzie gminnym (t.j. Dz.U. z 2020 r. poz. 713 ze zm.), w związku z § 47 ust. 1 pkt 2 Statutu Gminy Buczkowice, uchwalonego na mocy uchwały Nr XXXII/243/17 Rady Gminy Buczkowice z dnia 30 sierpnia 2017 r. (Dz. Urz. Woj. Śląskiego z 2017 r. poz. 4838 ze zm.), uchwała się, co następuje:

§ 1. Uchwała się plan pracy na rok 2021:

- 1) Komisji Oświaty, Zdrowia, Kultury oraz Sportu i Spraw Społecznych w brzmieniu stanowiącym załącznik nr 1 do niniejszej uchwały;
- 2) Komisji Budżetu i Spraw Komunalnych w brzmieniu stanowiącym załącznik nr 2 do niniejszej uchwały.

§ 2. Wykonanie uchwały powierza się Przewodniczącej Komisji Budżetu i Spraw Komunalnych oraz Przewodniczącemu Komisji Oświaty, Zdrowia, Kultury oraz Sportu i Spraw Społecznych.

§ 3. Uchwała wchodzi w życie z dniem podjęcia.

Przewodniczący Rady

Jerzy Foltyniak

Załącznik Nr 1 do uchwały Nr
Rady Gminy Buczkowice
z dnia 27 stycznia 2021 r.

Plan pracy Komisji Oświaty, Zdrowia, Kultury oraz Sportu i Spraw Społecznych na rok 2021

Miesiąc	Tematyka prac
Luty	Gminny Ośrodek Kultury w Buczkowicach. Sprawy bieżące.
Marzec	Funkcjonowanie systemu oświaty na terenie gminy Buczkowice. Sprawy bieżące.
Kwiecień	Gminny Ośrodek Pomocy Społecznej w Buczkowicach. Sprawy bieżące.
Maj	Gminna Biblioteka Publiczna im. Stanisława Staszica w Buczkowicach (z filiami). Sprawy bieżące.
Czerwiec	Wizytacja wybranych obiektów sportowych na terenie gminy Buczkowice. Sprawy bieżące.
Lipiec	Przerwa wakacyjna.
Sierpień	Spotkanie z przedstawicielami organizacji zajmujących się sprzątniem Żylicy. Sprawy bieżące.
Wrzesień	Bezpieczeństwo na terenie gminy Buczkowice. Sprawy bieżące.
Październik	Wyniki egzaminów po szkole podstawowej. Sprawy bieżące.
Listopad	Budżet gminy Buczkowice na rok 2022. Sprawy bieżące.
Grudzień	Sprawy bieżące.

Załącznik Nr 2 do uchwały Nr
Rady Gminy Buczkowice
z dnia 27 stycznia 2021 r.

Plan pracy Komisji Budżetu i Spraw Komunalnych na rok 2021

Termin	Tematyka prac
Luty	Sprawy bieżące.
Marzec	Podsumowanie kwestii utrzymania dróg w okresie zimowym. Remonty pozimowe. Sprawy bieżące.
Kwiecień	Gospodarka odpadami na terenie gminy w świetle zmian przepisów. Sprawy bieżące.
Maj	Sprawozdanie z wykonania budżetu gminy Buczkowice w roku 2020. Sprawy bieżące.
Czerwiec	Podsumowanie realizowanych zadań inwestycyjnych na terenie gminy Buczkowice. Sprawy bieżące.
Lipiec	Przerwa wakacyjna.
Sierpień	Wizytacja wybranych obiektów mienia gminnego. Plany wodociągowania gminy. Sprawy bieżące.
Wrzesień	Realizacja wykonania budżetu gminy Buczkowice za pierwsze półrocze 2021 roku. Stawki podatkowe na rok 2022. Sprawy bieżące.
Październik	Przygotowanie założeń do budżetu gminy Buczkowice na rok 2022. Sprawy bieżące.
Listopad	Zagadnienia dotyczące zimowego utrzymania dróg gminnych. Sprawy bieżące.
Grudzień	Uchwalenie budżetu gminy Buczkowice na rok 2022. Sprawy bieżące.

Uzasadnienie

§ 47 ust. 1 pkt 2 Statutu gminy Buczkowice stanowi, że komisje stałe działają zgodnie z rocznym planem pracy - uchwalonym na pierwszej sesji w roku objętym tym planem.


Ewa Matera, Inspektor Referatu Ogólno-Organizacyjnego Urzędu Gminy Buczkowice

Ewa Matera

Od: Ewa Matera <org-ematera@buczkowice.pl>
Wysłano: środa, 27 stycznia 2021 09:39
Do: Barbara Magiera-Sadlik; Jadwiga Górna; Jan Świerczek; Janusz Matlak; Jerzy Foltyniak; Jerzy Jakubiec; Jerzy Więcek; Józef Pawlik; Maria Sternal; Mieczysław Moczek; Renata Komarnicka; Roman Wrona; Stanisław Sowa; Wiesław Kopacz; Zdzisław Świerczek
Temat: korekta wyrazowa w projekcie uchwały dotyczącej odpadów

Dzień dobry. W projekcie uchwały w sprawie zmiany uchwały dotyczącej szczegółowego sposobu i zakresu świadczenia usług w zakresie odbierania odpadów (...) – w § 1 pkt 1 – w cytowaniu, w wersji 4. niewłaściwie podano zapis „nieruchomości nie zamieszkują mieszkańcy” – w ramach autopoprawki w to miejsce pojawi się sformułowanie „nieruchomości niezamieszkałej”. Zmiana ta nie wpływa na sens uchwały, tylko poprawia jej czytelność. Przepraszam za ten błąd, pozdrawiam, Ewa Matera

Urząd Gminy Buczkowice
ul. Lipowska 730
43-374 Buczkowice

 +48 33 499 00 66 wew. 28

Spełniając obowiązek informacyjny wobec osób fizycznych, wynikający z ochrony danych osobowych zgodnie z rozporządzeniem RODO informujemy, że Państwa adres e-mailowy przetwarzany jest w naszym Urzędzie w bazie poczty elektronicznej pod ww. adresem i mogą Państwo go przeglądać, uzupełniać, zmieniać lub żądać usunięcia.

Sprawozdanie z działalności Wójta Gminy Buczkowice za IV kwartał 2020 r.

Wójt Gminy Buczkowice w opisanym wyżej okresie podjął następujące działania:

1. Przygotował i przedłożył do rozpatrzenia 20 projektów uchwał Rady Gminy Buczkowice – wszystkie uchwały zostały podjęte.

2. Wydał 17 zarządzeń – m.in. w sprawach:

- 1) wykazu nieruchomości stanowiącego mienie gminne przeznaczonych do sprzedaży
- 2) przyjęcia projektu uchwały Rady Gminy Buczkowice w sprawie uchwalenia Wieloletnie Prognozy Finansowej Gminy Buczkowice,
- 3) wykazu nieruchomości stanowiących mienie gminy przeznaczonych do użyczenia - 2 zarządzenia ,
- 4) przyjęcia projektu uchwały Rady Gminy Buczkowice w sprawie budżetu Gminy Buczkowice na rok 2021 z uzasadnieniem,
- 5) przeprowadzenia konsultacji z organizacjami pozarządowymi oraz podmiotami wymienionymi w art.3 ust.3 ustawy z dnia 24.04.2004r. o działalności pożytku publicznego i o wolontariacie, projektu programu współpracy Gminy Buczkowice z organizacjami pozarządowymi oraz innymi podmiotami prowadzącymi działalność pożytku publicznego na rok 2021,
- 6) zmiany budżetu Gminy Buczkowice na rok 2020 – 6 zarządzeń.

3. Zawarł 12 umów z firmami dotyczącymi m.in.:

- 1) zagospodarowania terenu wokół Ośrodka Edukacji Ekologicznej w Buczkowicach,
- 2) opracowania Programu funkcjonalno-użytkowego dla budowy Punktu selektywnego zbierania odpadów komunalnych w Rybarzowicach,
- 3) konserwacji rowów melioracyjnych,
- 4) zakupu mebli do Ośrodka Edukacji Ekologicznej w Buczkowicach,
- 5) obsługi prawnej Gminy Buczkowice w 2021r.,
- 6) projektu budowy chodnika wzdłuż drogi wojewódzkiej 942 w Buczkowicach,
- 7) dostawy i montażu bramy elektrycznej rolowanej - wejście do szatni Szkoły Podstawowej w Buczkowicach,
- 8) remontu posadzki sanitariatów zaplecza boiska w Buczkowicach

oraz 36 umów z osobami fizycznymi dotyczących m.in.:

- 1) pełnienia funkcji konserwatora sprzętu pożarniczego OSP Buczkowice,
- 2) przeprowadzenia zajęć profilaktyczno-wychowawczych w formie świetlicy środowiskowej w ramach realizacji GPPiRPA na rok 2020,
- 3) udziału w pracach w Gminnej Komisji Urbanistyczno-Architektonicznej na potrzeby zaopiniowania aktualności studium uwarunkowań i kierunków zagospodarowania przestrzennego Gminy Buczkowice oraz aktualności miejscowych planów zagospodarowania przestrzennego Gminy Buczkowice.

4. Zatwierdził 1 przetarg dotyczący realizacji zadania pn. „Zakup energii elektrycznej dla Gminy Buczkowice i jednostek organizacyjnych Gminy Buczkowice na potrzeby eksploatacji budynków, lokali i obiektów użytkowych oraz oświetlenia ulicznego.”

Przygotowała Agata Artemska Sekretarz Gminy

Buczkowice 19.01.2021 r.

Sprawozdanie za II półrocze 2020 r.

z realizacji uchwały Rady Gminy Buczkowice nr XXXIII/223/13 Rady Gminy Buczkowice z dnia 30.10.2013 r. w sprawie określenia zasad nabywania, zbywania i obciążania nieruchomości oraz ich wydzierżawiania lub wynajmowania na okres dłuższy niż trzy lata.

Lp.	Data	Rodzaj umowy	Przedmiot umowy			Strony umowy	Wartość	Uwagi
			działka	powierzchnia	położenie			
1	10.12.2020r.	zamiana	744/1, 745/1, 746/1	Pow. działek własność Gminy Buczkowice 0.3995 ha	Rybarzowice	Osoba fizyczna	Dopłata na rzecz Gminy Buczkowice 269 873,00zł	zamiana działek 744/1, 745/1, 746/1 położonych w Rybarzowicach stanowiących własność Gminy Buczkowice na działki 733, 734, 738, 739 położone w Rybarzowicach stanowiące własność osoby fizycznej
2	27.11.2020r.	Sprzedaż udziału	1005/1 – udział Gminy 2/8	Udział 2/8 w działce o pow. 435m ²	Buczkowice	Osoby fizyczne	18.860,82 zł	
3	02.07.2020r.	Dzierżawa	3561/2,	192m ²	Buczkowice	Osoby fizyczne	Czynsz za dzierżawę 0,73zł/m ² miesięcznie netto	

Dorota Majcherczyk, inspektor Referatu Gospodarki Komunalnej i Budownictwa Urzędu Gminy Buczkowice

Rada Gminy Buczkowice

Informacja o wykonaniu i wynikach analizy, o której mowa w art.30a ust.1 ustawy Karta Nauczyciela (Dz.U. t.j. z 2019 r. poz. 2215) w odniesieniu do płac nauczycieli zatrudnionych w szkołach i przedszkolach, dla których organem prowadzącym jest Gmina Buczkowice.

Przeprowadzona przez Centrum Usług Wspólnych w Buczkowicach analiza faktycznie poniesionych wydatków na wynagrodzenia nauczycielskie w okresie od 1 stycznia 2020 r. do 31 grudnia 2020r. **wykazała** niedobór w wynagrodzeniach nauczycieli na niektórych stopniach awansu zawodowego. I tak:

Nauczyciele stażyści:

1) nauczyciele **stażyści** osiągnęli wymagany przez MEiN pułap średnich wynagrodzeń analiza wykazała nadwyżkę in plus w kwocie: **+ 4.041,36**

Nauczyciele kontraktowi:

2) nauczyciele **kontraktowi** osiągnęli wymagany przez MEiN pułap średnich wynagrodzeń analiza wykazała nadwyżkę in plus w kwocie: **+ 53.594,99**

Nauczyciele mianowani:

3) nauczyciele **mianowani** osiągnęli wymagany przez MEiN pułap średnich wynagrodzeń analiza wykazała nadwyżkę in plus w kwocie: **+ 29.954,40**

Nauczyciele dyplomowani:

4) nauczyciele **dyplomowani nie osiągnęli** wymaganego przez MEiN pułapu średnich wynagrodzeń analiza wykazała niedobór in minus w kwocie: **- 26.069,20**

W związku z powyższym w 2021 roku zostanie wypłacony dodatek uzupełniający dla nauczycieli dyplomowanych za 2020 r. w terminie do dnia 31 stycznia 2021 r. Średnio dopłata dla jednego nauczyciela dyplomowanego wyniesie brutto: 260,50 zł.

W załączeniu tabelaryczne zestawienie zbiorcze.

Sporządziła:

Agnieszka Gasek- Kierownik CUW Buczkowice

Gm. Buczkowice

Nazwa jednostki samorządu terytorialnego

Sprawozdanie z wysokości średnich wynagrodzeń nauczycieli na poszczególnych stopniach awansu zawodowego w szkołach prowadzonych przez jednostkę samorządu terytorialnego

Nazwa województwa
Nazwa powiatu
Nazwa gminy

śląskie
bielski
BUCZKOWICE

kod TERYT

WK	PK	GK	GT
24	02	03	2

Rok podlegający analizie:

2020

Liczba miesięcy obowiązywania w roku podlegającym analizie kwoty bazowej B1

8

kwota bazowa (zgodnie z ustawą budżetową na rok podlegający analizie)

od dnia 1 stycznia do dnia 31 sierpnia (B1)

3 337,55

od dnia 1 września do dnia 31 grudnia (B2)

3 537,80

Lp.	Stopnie awansu zawodowego	Wskaźniki określone w art. 30 ust. 3 Karty Nauczyciela	Średnie wynagrodzenie		Średnioroczna liczba etatów ustalana dla okresów obowiązywania poszczególnych kwot bazowych		Suma iloczynów średniorocznej liczby etatów i średnich wynagrodzeń, o których mowa w art. 30 ust. 3 Karty Nauczyciela, ustalonych dla okresów obowiązywania poszczególnych kwot bazowych <small>n x (kol. 4 x kol. 6) + (12-n) x (kol. 5 x kol. 7)</small>	Wydatki poniesione w roku na wynagrodzenia w składnikach wskazanych w art. 30 ust.1 Karty Nauczyciela	Kwota różnicy (kol. 9 - kol. 8)
			od dnia 1 stycznia do dnia 31 sierpnia (kol. 3 x B1)	od dnia 1 września do dnia 31 grudnia (kol. 3 x B2)	od dnia 1 stycznia do dnia 31 sierpnia	od dnia 1 września do dnia 31 grudnia			
1	2	3	4	5	6	7	8	9	10
1	nauczyciel stażysta	100%	3 337,55	3 537,80	7,71	4,62	271 238,63	275 279,99	4 041,36
2	nauczyciel kontraktowy	111%	3 704,68	3 926,96	17,64	20,79	849 370,44	902 965,43	53 594,99
3	nauczyciel mianowany	144%	4 806,07	5 094,43	20,84	19,78	1 204 339,29	1 234 293,69	29 954,40
4	nauczyciel dyplomowany	184%	6 141,09	6 509,55	97,93	98,56	7 377 500,54	7 351 431,34	-26 069,20

2021.01.05

(data sporządzenia)

Iwona Prochot, specjalista; Agnieszka Gasek,
kierownik CUW

(osoba sporządzająca¹ (imię, nazwisko, stanowisko))

Józef Caputa, Wójt Gminy

(osoba zatwierdzająca² (imię, nazwisko, stanowisko))

¹ Osoba, która faktycznie sporządziła sprawozdanie.

² Przedstawiciel organu prowadzącego w rozumieniu art. 91d pkt 2 Karty Nauczyciela

n - liczba miesięcy obowiązywania w roku podlegającym analizie kwoty bazowej B1

12-n - liczba miesięcy obowiązywania w roku podlegającym analizie kwoty bazowej B2

Ewa Matera

Od: Ewa Matera <org-ematera@buczkowice.pl>
Wysłano: wtorek, 26 stycznia 2021 10:09
Do: Barbara Magiera-Sadlik; Jadwiga Górna; Jan Świerczek; Janusz Matlak; Jerzy Foltyniak; Jerzy Jakubiec; Jerzy Więcek; Józef Pawlik; Maria Sternal; Mieczysław Moczek; Renata Komarnicka; Roman Wrona; Stanisław Sowa; Wiesław Kopacz; Zdzisław Świerczek
Temat: odpowiedź na pytanie dotyczące średnich wynagrodzeń nauczycieli

Radna Jadwiga Górna zapytała jakie są przyczyny nadwyżki średnich wynagrodzeń nauczycieli stażystów, kontraktowych i mianowanych oraz niedoboru średnich wynagrodzeń nauczycieli dyplomowanych.


Odpowiedź:

Dyrektorzy gminnych placówek oświatowych starają się tak kształtować politykę wynagradzania nauczycieli, aby nie pojawiała się konieczność wypłacania dodatków uzupełniających. W roku 2020 dopłata dotyczy tylko nauczycieli dyplomowanych. Jest ona przede wszystkim spowodowana wzrostem kwoty bazowej w oświacie z 3.337,55 zł na 3.537,80 zł. Ponadto sytuacja epidemiczna, która trwa w naszym kraju od marca 2020 r. wpłynęła na obniżenie liczby zrealizowanych godzin zastępczych i ponadwymiarowych, a nagrody z okazji Dnia Edukacji Narodowej zostały wypłacone w 80% zaplanowanej w budżecie kwoty na rok 2020. W poprzednich latach unikaliśmy dopłaty na nauczycieli dyplomowanych także dzięki wypłacanym odprawom emerytalnym. W roku 2020 na emeryturę odeszła tylko jedna uprawniona do tego osoba, mimo iż taką możliwość miała czwórka nauczycieli pracujących na terenie naszej gminy. Ogólna kwota dopłaty dla nauczycieli dyplomowanych 26.069,20 zł - to w zasadzie wysokość jednej odprawy emerytalnej. Od 1 września 2020 r. uległa również zmniejszeniu w niektórych placówkach liczba godzin ponadwymiarowych ujętych w arkuszach organizacji na rok szkolny 2020/2021.

Kierownik CUW, Agnieszka Gasek

Pozdrawiam

Ewa Matera
Urząd Gminy Buczkowice
ul. Lipowska 730
43-374 Buczkowice

 +48 33 499 00 66 wew. 28

Spełniając obowiązek informacyjny wobec osób fizycznych, wynikający z ochrony danych osobowych zgodnie z rozporządzeniem RODO informujemy, że Państwa adres e-mailowy przetwarzany jest w naszym Urzędzie w bazie poczty elektronicznej pod ww. adresem i mogą Państwo go przeglądać, uzupełniać, zmieniać lub żądać usunięcia.

Karta do głosowania
podczas XXVII sesji VIII kadencji Rady Gminy Buczkowice
 odbytej dnia 27 stycznia 2021 r. w trybie korespondencyjnym

Ja, radna/radny Rady Gminy Buczkowice: *Jan Smierczek*
 (imię i nazwisko)

głosuję w następujący sposób:

Lp.	Wskazanie przedmiotu głosowania	Głosowanie*		
		„za”	„przeciw”	„wstrzymuję się”
1.	Podjęcie uchwały w sprawie aktualności studium uwarunkowań i kierunków zagospodarowania przestrzennego oraz miejscowych planów zagospodarowania przestrzennego			X
2.	Podjęcie uchwały w sprawie przystąpienia do zmiany studium uwarunkowań i kierunków zagospodarowania przestrzennego gminy Buczkowice			X
3.	Podjęcie uchwały w sprawie przystąpienia do sporządzenia miejscowego planu zagospodarowania przestrzennego sołectwa Rybarzowice			X
4.	Podjęcie uchwały w sprawie zmiany Wieloletniej Prognozy Finansowej gminy Buczkowice	X		
5.	Podjęcie uchwały w sprawie zmiany budżetu gminy Buczkowice na rok 2021	X		
6.	Podjęcie uchwały w sprawie Regulaminu udzielania dotacji na zadania objęte Programem Ograniczania Niskiej Emisji w Gminie Buczkowice na lata 2021-2023 etap IV	X		
7.	Podjęcie uchwały w sprawie wdrożenia Programu Ograniczania Niskiej Emisji w Gminie Buczkowice na lata 2021-2023 etap IV	X		
8.	Podjęcie uchwały w sprawie zatwierdzenia planu pracy Komisji Rewizyjnej na rok 2021	X		
9.	Podjęcie uchwały w sprawie planów pracy Komisji Oświaty, Zdrowia, Kultury oraz Sportu i Spraw Społecznych oraz Komisji Budżetu i Spraw Komunalnych na rok 2021	X		
10.	Podjęcie uchwały w sprawie zmiany uchwały dotyczącej szczegółowego sposobu i zakresu świadczenia usług w zakresie odbierania odpadów komunalnych od właścicieli nieruchomości i zagospodarowania tych odpadów, w zamian za uiszczaną przez właściciela nieruchomości opłatą za gospodarowanie odpadami komunalnymi			X
11.	Przyjęcie sprawozdania z działalności Wójta za IV kwartał 2020 r.			X
12.	Przyjęcie protokołu z XXV sesji Rady Gminy Buczkowice	X		

..... *Jan Smierczek*
 podpis radnego

* głosować należy przez postawienie znaku „x” w odpowiedniej kratce

Karta do głosowania
podczas XXVII sesji VIII kadencji Rady Gminy Buczkowice
 odbytej dnia 27 stycznia 2021 r. w trybie korespondencyjnym

Ja, ~~radna~~ radny Rady Gminy Buczkowice: Jerzy Foltyniak,
 (imię i nazwisko)

głosuję w następujący sposób:

Lp.	Wskazanie przedmiotu głosowania	Głosowanie*		
		„za”	„przeciw”	„wstrzymuję się”
1.	Podjęcie uchwały w sprawie aktualności studium uwarunkowań i kierunków zagospodarowania przestrzennego oraz miejscowych planów zagospodarowania przestrzennego	X		
2.	Podjęcie uchwały w sprawie przystąpienia do zmiany studium uwarunkowań i kierunków zagospodarowania przestrzennego gminy Buczkowice	X		
3.	Podjęcie uchwały w sprawie przystąpienia do sporządzenia miejscowego planu zagospodarowania przestrzennego sołectwa Rybarzowice	X		
4.	Podjęcie uchwały w sprawie zmiany Wieloletniej Prognozy Finansowej gminy Buczkowice	X		
5.	Podjęcie uchwały w sprawie zmiany budżetu gminy Buczkowice na rok 2021	X		
6.	Podjęcie uchwały w sprawie Regulaminu udzielania dotacji na zadania objęte Programem Ograniczania Niskiej Emisji w Gminie Buczkowice na lata 2021-2023 etap IV	X		
7.	Podjęcie uchwały w sprawie wdrożenia Programu Ograniczania Niskiej Emisji w Gminie Buczkowice na lata 2021-2023 etap IV	X		
8.	Podjęcie uchwały w sprawie zatwierdzenia planu pracy Komisji Rewizyjnej na rok 2021	X		
9.	Podjęcie uchwały w sprawie planów pracy Komisji Oświaty, Zdrowia, Kultury oraz Sportu i Spraw Społecznych oraz Komisji Budżetu i Spraw Komunalnych na rok 2021	X		
10.	Podjęcie uchwały w sprawie zmiany uchwały dotyczącej szczegółowego sposobu i zakresu świadczenia usług w zakresie odbierania odpadów komunalnych od właścicieli nieruchomości i zagospodarowania tych odpadów, w zamian za uiszczaną przez właściciela nieruchomości opłatę za gospodarowanie odpadami komunalnymi	X		
11.	Przyjęcie sprawozdania z działalności Wójta za IV kwartał 2020 r.	X		
12.	Przyjęcie protokołu z XXV sesji Rady Gminy Buczkowice	X		

Jerzy Foltyniak

.....
 podpis radnego

* głosować należy przez postawienie znaku „x” w odpowiedniej kratce

Karta do głosowania
podczas XXVII sesji VIII kadencji Rady Gminy Buczkowice
 odbytej dnia 27 stycznia 2021 r. w trybie korespondencyjnym

Ja, radna/radny Rady Gminy Buczkowice:

JERZY WIELEK

 (imię i nazwisko)

głosuję w następujący sposób:

Lp.	Wskazanie przedmiotu głosowania	Głosowanie*		
		„za”	„przeciw”	„wstrzymuję się”
1.	Podjęcie uchwały w sprawie aktualności studium uwarunkowań i kierunków zagospodarowania przestrzennego oraz miejscowych planów zagospodarowania przestrzennego	X		
2.	Podjęcie uchwały w sprawie przystąpienia do zmiany studium uwarunkowań i kierunków zagospodarowania przestrzennego gminy Buczkowice	X		
3.	Podjęcie uchwały w sprawie przystąpienia do sporządzenia miejscowego planu zagospodarowania przestrzennego sołectwa Rybarzowice	X		
4.	Podjęcie uchwały w sprawie zmiany Wieloletniej Prognozy Finansowej gminy Buczkowice	X		
5.	Podjęcie uchwały w sprawie zmiany budżetu gminy Buczkowice na rok 2021	X		
6.	Podjęcie uchwały w sprawie Regulaminu udzielania dotacji na zadania objęte Programem Ograniczania Niskiej Emisji w Gminie Buczkowice na lata 2021-2023 etap IV	X		
7.	Podjęcie uchwały w sprawie wdrożenia Programu Ograniczania Niskiej Emisji w Gminie Buczkowice na lata 2021-2023 etap IV	X		
8.	Podjęcie uchwały w sprawie zatwierdzenia planu pracy Komisji Rewizyjnej na rok 2021	X		
9.	Podjęcie uchwały w sprawie planów pracy Komisji Oświaty, Zdrowia, Kultury oraz Sportu i Spraw Społecznych oraz Komisji Budżetu i Spraw Komunalnych na rok 2021	X		
10.	Podjęcie uchwały w sprawie zmiany uchwały dotyczącej szczegółowego sposobu i zakresu świadczenia usług w zakresie odbierania odpadów komunalnych od właścicieli nieruchomości i zagospodarowania tych odpadów, w zamian za uiszczaną przez właściciela nieruchomości opłatę za gospodarowanie odpadami komunalnymi	X		
11.	Przyjęcie sprawozdania z działalności Wójta za IV kwartał 2020 r.	X		
12.	Przyjęcie protokołu z XXV sesji Rady Gminy Buczkowice	X		

[Podpis]

 podpis radnego


* głosować należy przez postawienie znaku „x” w odpowiedniej kratce

Karta do głosowania
podczas XXVII sesji VIII kadencji Rady Gminy Buczkowice
 odbytej dnia 27 stycznia 2021 r. w trybie korespondencyjnym

Ja, radna/radny Rady Gminy Buczkowice: MICHAŁA MOJCIK
 (imię i nazwisko)

głosuję w następujący sposób:

Lp.	Wskazanie przedmiotu głosowania	Głosowanie*		
		„za”	„przeciw”	„wstrzymuję się”
1.	Podjęcie uchwały w sprawie aktualności studium uwarunkowań i kierunków zagospodarowania przestrzennego oraz miejscowych planów zagospodarowania przestrzennego	X		
2.	Podjęcie uchwały w sprawie przystąpienia do zmiany studium uwarunkowań i kierunków zagospodarowania przestrzennego gminy Buczkowice	X		
3.	Podjęcie uchwały w sprawie przystąpienia do sporządzenia miejscowego planu zagospodarowania przestrzennego sołectwa Rybarzowice	X		
4.	Podjęcie uchwały w sprawie zmiany Wieloletniej Prognozy Finansowej gminy Buczkowice	X		
5.	Podjęcie uchwały w sprawie zmiany budżetu gminy Buczkowice na rok 2021	X		
6.	Podjęcie uchwały w sprawie Regulaminu udzielania dotacji na zadania objęte Programem Ograniczania Niskiej Emisji w Gminie Buczkowice na lata 2021-2023 etap IV	X		
7.	Podjęcie uchwały w sprawie wdrożenia Programu Ograniczania Niskiej Emisji w Gminie Buczkowice na lata 2021-2023 etap IV	X		
8.	Podjęcie uchwały w sprawie zatwierdzenia planu pracy Komisji Rewizyjnej na rok 2021	X		
9.	Podjęcie uchwały w sprawie planów pracy Komisji Oświaty, Zdrowia, Kultury oraz Sportu i Spraw Społecznych oraz Komisji Budżetu i Spraw Komunalnych na rok 2021	X		
10.	Podjęcie uchwały w sprawie zmiany uchwały dotyczącej szczegółowego sposobu i zakresu świadczenia usług w zakresie odbierania odpadów komunalnych od właścicieli nieruchomości i zagospodarowania tych odpadów, w zamian za uiszczaną przez właściciela nieruchomości opłatę za gospodarowanie odpadami komunalnymi	X		
11.	Przyjęcie sprawozdania z działalności Wójta za IV kwartał 2020 r.	X		
12.	Przyjęcie protokołu z XXV sesji Rady Gminy Buczkowice	X		



 podpis radnego

* głosować należy przez postawienie znaku „x” w odpowiedniej kratce

Karta do głosowania
podczas XXVII sesji VIII kadencji Rady Gminy Buczkowice
 odbytej dnia 27 stycznia 2021 r. w trybie korespondencyjnym

Ja, radna/radny Rady Gminy Buczkowice:
 (imię i nazwisko)

głosuję w następujący sposób:

Lp.	Wskazanie przedmiotu głosowania	Głosowanie*		
		„za”	„przeciw”	„wstrzymuję się”
1.	Podjęcie uchwały w sprawie aktualności studium uwarunkowań i kierunków zagospodarowania przestrzennego oraz miejscowych planów zagospodarowania przestrzennego	X		
2.	Podjęcie uchwały w sprawie przystąpienia do zmiany studium uwarunkowań i kierunków zagospodarowania przestrzennego gminy Buczkowice	X		
3.	Podjęcie uchwały w sprawie przystąpienia do sporządzenia miejscowego planu zagospodarowania przestrzennego sołectwa Rybarzowice	X		
4.	Podjęcie uchwały w sprawie zmiany Wieloletniej Prognozy Finansowej gminy Buczkowice	X		
5.	Podjęcie uchwały w sprawie zmiany budżetu gminy Buczkowice na rok 2021	X		
6.	Podjęcie uchwały w sprawie Regulaminu udzielania dotacji na zadania objęte Programem Ograniczania Niskiej Emisji w Gminie Buczkowice na lata 2021-2023 etap IV	X		
7.	Podjęcie uchwały w sprawie wdrożenia Programu Ograniczania Niskiej Emisji w Gminie Buczkowice na lata 2021-2023 etap IV	X		
8.	Podjęcie uchwały w sprawie zatwierdzenia planu pracy Komisji Rewizyjnej na rok 2021	X		
9.	Podjęcie uchwały w sprawie planów pracy Komisji Oświaty, Zdrowia, Kultury oraz Sportu i Spraw Społecznych oraz Komisji Budżetu i Spraw Komunalnych na rok 2021	X		
10.	Podjęcie uchwały w sprawie zmiany uchwały dotyczącej szczegółowego sposobu i zakresu świadczenia usług w zakresie odbierania odpadów komunalnych od właścicieli nieruchomości i zagospodarowania tych odpadów, w zamian za uiszczaną przez właściciela nieruchomości opłatę za gospodarowanie odpadami komunalnymi	X		
11.	Przyjęcie sprawozdania z działalności Wójta za IV kwartał 2020 r.	X		
12.	Przyjęcie protokołu z XXV sesji Rady Gminy Buczkowice	X		

.....
 podpis radnego

* głosować należy przez postawienie znaku „x” w odpowiedniej kratce

Karta do głosowania
podczas XXVII sesji VIII kadencji Rady Gminy Buczkowice
 odbytej dnia 27 stycznia 2021 r. w trybie korespondencyjnym

Ja, radna/radny Rady Gminy Buczkowice: *Beata Wronda*
 (imię i nazwisko)

głosuję w następujący sposób:

Lp.	Wskazanie przedmiotu głosowania	Głosowanie*		
		„za”	„przeciw”	„wstrzymuję się”
1.	Podjęcie uchwały w sprawie aktualności studium uwarunkowań i kierunków zagospodarowania przestrzennego oraz miejscowych planów zagospodarowania przestrzennego	X		
2.	Podjęcie uchwały w sprawie przystąpienia do zmiany studium uwarunkowań i kierunków zagospodarowania przestrzennego gminy Buczkowice	X		
3.	Podjęcie uchwały w sprawie przystąpienia do sporządzenia miejscowego planu zagospodarowania przestrzennego sołectwa Rybarzowice	X		
4.	Podjęcie uchwały w sprawie zmiany Wieloletniej Prognozy Finansowej gminy Buczkowice	X		
5.	Podjęcie uchwały w sprawie zmiany budżetu gminy Buczkowice na rok 2021	X		
6.	Podjęcie uchwały w sprawie Regulaminu udzielania dotacji na zadania objęte Programem Ograniczania Niskiej Emisji w Gminie Buczkowice na lata 2021-2023 etap IV	X		
7.	Podjęcie uchwały w sprawie wdrożenia Programu Ograniczania Niskiej Emisji w Gminie Buczkowice na lata 2021-2023 etap IV	X		
8.	Podjęcie uchwały w sprawie zatwierdzenia planu pracy Komisji Rewizyjnej na rok 2021	X		
9.	Podjęcie uchwały w sprawie planów pracy Komisji Oświaty, Zdrowia, Kultury oraz Sportu i Spraw Społecznych oraz Komisji Budżetu i Spraw Komunalnych na rok 2021	X		
10.	Podjęcie uchwały w sprawie zmiany uchwały dotyczącej szczegółowego sposobu i zakresu świadczenia usług w zakresie odbierania odpadów komunalnych od właścicieli nieruchomości i zagospodarowania tych odpadów, w zamian za uiszczaną przez właściciela nieruchomości opłatę za gospodarowanie odpadami komunalnymi	X		
11.	Przyjęcie sprawozdania z działalności Wójta za IV kwartał 2020 r.	X		
12.	Przyjęcie protokołu z XXV sesji Rady Gminy Buczkowice	X		

..... *Beata Wronda*
 podpis radnego

* głosować należy przez postawienie znaku „x” w odpowiedniej kratce

Karta do głosowania
podczas XXVII sesji VIII kadencji Rady Gminy Buczkowice
 odbytej dnia 27 stycznia 2021 r. w trybie korespondencyjnym

Ja, radna/radny Rady Gminy Buczkowice: Maria Stermel.....
 (imię i nazwisko)

głosuję w następujący sposób:

Lp.	Wskazanie przedmiotu głosowania	Głosowanie*		
		„za”	„przeciw”	„wstrzymuję się”
1.	Podjęcie uchwały w sprawie aktualności studium uwarunkowań i kierunków zagospodarowania przestrzennego oraz miejscowych planów zagospodarowania przestrzennego	X		
2.	Podjęcie uchwały w sprawie przystąpienia do zmiany studium uwarunkowań i kierunków zagospodarowania przestrzennego gminy Buczkowice	X		
3.	Podjęcie uchwały w sprawie przystąpienia do sporządzenia miejscowego planu zagospodarowania przestrzennego sołectwa Rybarzowice	X		
4.	Podjęcie uchwały w sprawie zmiany Wieloletniej Prognozy Finansowej gminy Buczkowice	X		
5.	Podjęcie uchwały w sprawie zmiany budżetu gminy Buczkowice na rok 2021	X		
6.	Podjęcie uchwały w sprawie Regulaminu udzielania dotacji na zadania objęte Programem Ograniczania Niskiej Emisji w Gminie Buczkowice na lata 2021-2023 etap IV	X		
7.	Podjęcie uchwały w sprawie wdrożenia Programu Ograniczania Niskiej Emisji w Gminie Buczkowice na lata 2021-2023 etap IV	X		
8.	Podjęcie uchwały w sprawie zatwierdzenia planu pracy Komisji Rewizyjnej na rok 2021	X		
9.	Podjęcie uchwały w sprawie planów pracy Komisji Oświaty, Zdrowia, Kultury oraz Sportu i Spraw Społecznych oraz Komisji Budżetu i Spraw Komunalnych na rok 2021	X		
10.	Podjęcie uchwały w sprawie zmiany uchwały dotyczącej szczegółowego sposobu i zakresu świadczenia usług w zakresie odbierania odpadów komunalnych od właścicieli nieruchomości i zagospodarowania tych odpadów, w zamian za uiszczaną przez właściciela nieruchomości opłatę za gospodarowanie odpadami komunalnymi	X		
11.	Przyjęcie sprawozdania z działalności Wójta za IV kwartał 2020 r.	X		
12.	Przyjęcie protokołu z XXV sesji Rady Gminy Buczkowice	X		

Stermel Maria.....
 podpis radnego

* głosować należy przez postawienie znaku „x” w odpowiedniej kratce

Karta do głosowania
podczas XXVII sesji VIII kadencji Rady Gminy Buczkowice
 odbytej dnia 27 stycznia 2021 r. w trybie korespondencyjnym

Ja, radna/radny Rady Gminy Buczkowice: Jadwiga Górná
 (imię i nazwisko)

głosuję w następujący sposób:

Lp.	Wskazanie przedmiotu głosowania	Głosowanie*		
		„za”	„przeciw”	„wstrzymuję się”
1.	Podjęcie uchwały w sprawie aktualności studium uwarunkowań i kierunków zagospodarowania przestrzennego oraz miejscowych planów zagospodarowania przestrzennego	X		
2.	Podjęcie uchwały w sprawie przystąpienia do zmiany studium uwarunkowań i kierunków zagospodarowania przestrzennego gminy Buczkowice	X		
3.	Podjęcie uchwały w sprawie przystąpienia do sporządzenia miejscowego planu zagospodarowania przestrzennego sołectwa Rybarzowice	X		
4.	Podjęcie uchwały w sprawie zmiany Wieloletniej Prognozy Finansowej gminy Buczkowice	X		
5.	Podjęcie uchwały w sprawie zmiany budżetu gminy Buczkowice na rok 2021	X		
6.	Podjęcie uchwały w sprawie Regulaminu udzielania dotacji na zadania objęte Programem Ograniczania Niskiej Emisji w Gminie Buczkowice na lata 2021-2023 etap IV	X		
7.	Podjęcie uchwały w sprawie wdrożenia Programu Ograniczania Niskiej Emisji w Gminie Buczkowice na lata 2021-2023 etap IV	X		
8.	Podjęcie uchwały w sprawie zatwierdzenia planu pracy Komisji Rewizyjnej na rok 2021	X		
9.	Podjęcie uchwały w sprawie planów pracy Komisji Oświaty, Zdrowia, Kultury oraz Sportu i Spraw Społecznych oraz Komisji Budżetu i Spraw Komunalnych na rok 2021	X		
10.	Podjęcie uchwały w sprawie zmiany uchwały dotyczącej szczegółowego sposobu i zakresu świadczenia usług w zakresie odbierania odpadów komunalnych od właścicieli nieruchomości i zagospodarowania tych odpadów, w zamian za uiszczaną przez właściciela nieruchomości opłatę za gospodarowanie odpadami komunalnymi	X		
11.	Przyjęcie sprawozdania z działalności Wójta za IV kwartał 2020 r.	X		
12.	Przyjęcie protokołu z XXV sesji Rady Gminy Buczkowice	X		

.....
Górná
 podpis radnego

* głosować należy przez postawienie znaku „x” w odpowiedniej kratce

Karta do głosowania
podczas XXVII sesji VIII kadencji Rady Gminy Buczkowice
 odbytej dnia 27 stycznia 2021 r. w trybie korespondencyjnym

Ja, radna/radny Rady Gminy Buczkowice: Barbara Magiera - Sadiik
 (imię i nazwisko)

głosuję w następujący sposób:

Lp.	Wskazanie przedmiotu głosowania	Głosowanie*		
		„za”	„przeciw”	„wstrzymuję się”
1.	Podjęcie uchwały w sprawie aktualności studium uwarunkowań i kierunków zagospodarowania przestrzennego oraz miejscowych planów zagospodarowania przestrzennego	X		
2.	Podjęcie uchwały w sprawie przystąpienia do zmiany studium uwarunkowań i kierunków zagospodarowania przestrzennego gminy Buczkowice	X		
3.	Podjęcie uchwały w sprawie przystąpienia do sporządzenia miejscowego planu zagospodarowania przestrzennego sołectwa Rybarzowice	X		
4.	Podjęcie uchwały w sprawie zmiany Wieloletniej Prognozy Finansowej gminy Buczkowice	X		
5.	Podjęcie uchwały w sprawie zmiany budżetu gminy Buczkowice na rok 2021	X		
6.	Podjęcie uchwały w sprawie Regulaminu udzielania dotacji na zadania objęte Programem Ograniczania Niskiej Emisji w Gminie Buczkowice na lata 2021-2023 etap IV	X		
7.	Podjęcie uchwały w sprawie wdrożenia Programu Ograniczania Niskiej Emisji w Gminie Buczkowice na lata 2021-2023 etap IV	X		
8.	Podjęcie uchwały w sprawie zatwierdzenia planu pracy Komisji Rewizyjnej na rok 2021	X		
9.	Podjęcie uchwały w sprawie planów pracy Komisji Oświaty, Zdrowia, Kultury oraz Sportu i Spraw Społecznych oraz Komisji Budżetu i Spraw Komunalnych na rok 2021	X		
10.	Podjęcie uchwały w sprawie zmiany uchwały dotyczącej szczegółowego sposobu i zakresu świadczenia usług w zakresie odbierania odpadów komunalnych od właścicieli nieruchomości i zagospodarowania tych odpadów, w zamian za uiszczaną przez właściciela nieruchomości opłatę za gospodarowanie odpadami komunalnymi	X		
11.	Przyjęcie sprawozdania z działalności Wójta za IV kwartał 2020 r.	X		
12.	Przyjęcie protokołu z XXV sesji Rady Gminy Buczkowice	X		

Barbara Magiera - Sadiik
 podpis radnego

* głosować należy przez postawienie znaku „x” w odpowiedniej kratce

Karta do głosowania
podczas XXVII sesji VIII kadencji Rady Gminy Buczkowice
 odbytej dnia 27 stycznia 2021 r. w trybie korespondencyjnym

Ja, radna/radny Rady Gminy Buczkowice: *Janusz Motyka*
 (imię i nazwisko)

głosuję w następujący sposób:

Lp.	Wskazanie przedmiotu głosowania	Głosowanie*		
		„za”	„przeciw”	„wstrzymuję się”
1.	Podjęcie uchwały w sprawie aktualności studium uwarunkowań i kierunków zagospodarowania przestrzennego oraz miejscowych planów zagospodarowania przestrzennego	X		
2.	Podjęcie uchwały w sprawie przystąpienia do zmiany studium uwarunkowań i kierunków zagospodarowania przestrzennego gminy Buczkowice	X		
3.	Podjęcie uchwały w sprawie przystąpienia do sporządzenia miejscowego planu zagospodarowania przestrzennego sołectwa Rybarzowice	X		
4.	Podjęcie uchwały w sprawie zmiany Wieloletniej Prognozy Finansowej gminy Buczkowice	X		
5.	Podjęcie uchwały w sprawie zmiany budżetu gminy Buczkowice na rok 2021			
6.	Podjęcie uchwały w sprawie Regulaminu udzielania dotacji na zadania objęte Programem Ograniczania Niskiej Emisji w Gminie Buczkowice na lata 2021-2023 etap IV	X		
7.	Podjęcie uchwały w sprawie wdrożenia Programu Ograniczania Niskiej Emisji w Gminie Buczkowice na lata 2021-2023 etap IV	X		
8.	Podjęcie uchwały w sprawie zatwierdzenia planu pracy Komisji Rewizyjnej na rok 2021	X		
9.	Podjęcie uchwały w sprawie planów pracy Komisji Oświaty, Zdrowia, Kultury oraz Sportu i Spraw Społecznych oraz Komisji Budżetu i Spraw Komunalnych na rok 2021	X		
10.	Podjęcie uchwały w sprawie zmiany uchwały dotyczącej szczegółowego sposobu i zakresu świadczenia usług w zakresie odbierania odpadów komunalnych od właścicieli nieruchomości i zagospodarowania tych odpadów, w zamian za uiszczaną przez właściciela nieruchomości opłatę za gospodarowanie odpadami komunalnymi	X		
11.	Przyjęcie sprawozdania z działalności Wójta za IV kwartał 2020 r.	X		
12.	Przyjęcie protokołu z XXV sesji Rady Gminy Buczkowice	X		

..... *Janusz Motyka*
 podpis radnego

* głosować należy przez postawienie znaku „x” w odpowiedniej kratce

Karta do głosowania
podczas XXVII sesji VIII kadencji Rady Gminy Buczkowice
 odbytej dnia 27 stycznia 2021 r. w trybie korespondencyjnym

Ja, radna/radny Rady Gminy Buczkowice: RENATA KOMARNICZKA
 (imię i nazwisko)

głosuję w następujący sposób:

Lp.	Wskazanie przedmiotu głosowania	Głosowanie*		
		„za”	„przeciw”	„wstrzymuję się”
1.	Podjęcie uchwały w sprawie aktualności studium uwarunkowań i kierunków zagospodarowania przestrzennego oraz miejscowych planów zagospodarowania przestrzennego	X		
2.	Podjęcie uchwały w sprawie przystąpienia do zmiany studium uwarunkowań i kierunków zagospodarowania przestrzennego gminy Buczkowice	X		
3.	Podjęcie uchwały w sprawie przystąpienia do sporządzenia miejscowego planu zagospodarowania przestrzennego sołectwa Rybarzowice	X		
4.	Podjęcie uchwały w sprawie zmiany Wieloletniej Prognozy Finansowej gminy Buczkowice	X		
5.	Podjęcie uchwały w sprawie zmiany budżetu gminy Buczkowice na rok 2021	X		
6.	Podjęcie uchwały w sprawie Regulaminu udzielania dotacji na zadania objęte Programem Ograniczania Niskiej Emisji w Gminie Buczkowice na lata 2021-2023 etap IV	X		
7.	Podjęcie uchwały w sprawie wdrożenia Programu Ograniczania Niskiej Emisji w Gminie Buczkowice na lata 2021-2023 etap IV	X		
8.	Podjęcie uchwały w sprawie zatwierdzenia planu pracy Komisji Rewizyjnej na rok 2021	X		
9.	Podjęcie uchwały w sprawie planów pracy Komisji Oświaty, Zdrowia, Kultury oraz Sportu i Spraw Społecznych oraz Komisji Budżetu i Spraw Komunalnych na rok 2021	X		
10.	Podjęcie uchwały w sprawie zmiany uchwały dotyczącej szczegółowego sposobu i zakresu świadczenia usług w zakresie odbierania odpadów komunalnych od właścicieli nieruchomości i zagospodarowania tych odpadów, w zamian za uiszczaną przez właściciela nieruchomości opłatę za gospodarowanie odpadami komunalnymi	X		
11.	Przyjęcie sprawozdania z działalności Wójta za IV kwartał 2020 r.	X		
12.	Przyjęcie protokołu z XXV sesji Rady Gminy Buczkowice	X		

Renata Komarniczka
 podpis radnego


* głosować należy przez postawienie znaku „x” w odpowiedniej kratce

Karta do głosowania
podczas XXVII sesji VIII kadencji Rady Gminy Buczkowice
 odbytej dnia 27 stycznia 2021 r. w trybie korespondencyjnym

Ja, radna/radny Rady Gminy Buczkowice: ZDZISŁAW ŚWIERCZEK
 (imię i nazwisko)

głosuję w następujący sposób:

Lp.	Wskazanie przedmiotu głosowania	Głosowanie*		
		„za”	„przeciw”	„wstrzymuję się”
1.	Podjęcie uchwały w sprawie aktualności studium uwarunkowań i kierunków zagospodarowania przestrzennego oraz miejscowych planów zagospodarowania przestrzennego	X		
2.	Podjęcie uchwały w sprawie przystąpienia do zmiany studium uwarunkowań i kierunków zagospodarowania przestrzennego gminy Buczkowice	X		
3.	Podjęcie uchwały w sprawie przystąpienia do sporządzenia miejscowego planu zagospodarowania przestrzennego sołectwa Rybarzowice	X		
4.	Podjęcie uchwały w sprawie zmiany Wieloletniej Prognozy Finansowej gminy Buczkowice	X		
5.	Podjęcie uchwały w sprawie zmiany budżetu gminy Buczkowice na rok 2021	X		
6.	Podjęcie uchwały w sprawie Regulaminu udzielania dotacji na zadania objęte Programem Ograniczania Niskiej Emisji w Gminie Buczkowice na lata 2021-2023 etap IV	X		
7.	Podjęcie uchwały w sprawie wdrożenia Programu Ograniczania Niskiej Emisji w Gminie Buczkowice na lata 2021-2023 etap IV	X		
8.	Podjęcie uchwały w sprawie zatwierdzenia planu pracy Komisji Rewizyjnej na rok 2021	X		
9.	Podjęcie uchwały w sprawie planów pracy Komisji Oświaty, Zdrowia, Kultury oraz Sportu i Spraw Społecznych oraz Komisji Budżetu i Spraw Komunalnych na rok 2021	X		
10.	Podjęcie uchwały w sprawie zmiany uchwały dotyczącej szczegółowego sposobu i zakresu świadczenia usług w zakresie odbierania odpadów komunalnych od właścicieli nieruchomości i zagospodarowania tych odpadów, w zamian za uiszczaną przez właściciela nieruchomości opłatę za gospodarowanie odpadami komunalnymi	X		
11.	Przyjęcie sprawozdania z działalności Wójta za IV kwartał 2020 r.	X		
12.	Przyjęcie protokołu z XXV sesji Rady Gminy Buczkowice	X		



 podpis radnego

* głosować należy przez postawienie znaku „x” w odpowiedniej kratce

Karta do głosowania
podczas XXVII sesji VIII kadencji Rady Gminy Buczkowice
odbytej dnia 27 stycznia 2021 r. w trybie korespondencyjnym

Ja, radna/radny Rady Gminy Buczkowice: STANISŁAW SOWA
 (imię i nazwisko)

głosuję w następujący sposób:

Lp.	Wskazanie przedmiotu głosowania	Głosowanie*		
		„za”	„przeciw”	„wstrzymuję się”
1.	Podjęcie uchwały w sprawie aktualności studium uwarunkowań i kierunków zagospodarowania przestrzennego oraz miejscowych planów zagospodarowania przestrzennego	X		
2.	Podjęcie uchwały w sprawie przystąpienia do zmiany studium uwarunkowań i kierunków zagospodarowania przestrzennego gminy Buczkowice	X		
3.	Podjęcie uchwały w sprawie przystąpienia do sporządzenia miejscowego planu zagospodarowania przestrzennego sołectwa Rybarzowice	X		
4.	Podjęcie uchwały w sprawie zmiany Wieloletniej Prognozy Finansowej gminy Buczkowice	X		
5.	Podjęcie uchwały w sprawie zmiany budżetu gminy Buczkowice na rok 2021	X		
6.	Podjęcie uchwały w sprawie Regulaminu udzielania dotacji na zadania objęte Programem Ograniczania Niskiej Emisji w Gminie Buczkowice na lata 2021-2023 etap IV	X		
7.	Podjęcie uchwały w sprawie wdrożenia Programu Ograniczania Niskiej Emisji w Gminie Buczkowice na lata 2021-2023 etap IV	X		
8.	Podjęcie uchwały w sprawie zatwierdzenia planu pracy Komisji Rewizyjnej na rok 2021	X		
9.	Podjęcie uchwały w sprawie planów pracy Komisji Oświaty, Zdrowia, Kultury oraz Sportu i Spraw Społecznych oraz Komisji Budżetu i Spraw Komunalnych na rok 2021	X		
10.	Podjęcie uchwały w sprawie zmiany uchwały dotyczącej szczegółowego sposobu i zakresu świadczenia usług w zakresie odbierania odpadów komunalnych od właścicieli nieruchomości i zagospodarowania tych odpadów, w zamian za uiszczaną przez właściciela nieruchomości opłatę za gospodarowanie odpadami komunalnymi	X		
11.	Przyjęcie sprawozdania z działalności Wójta za IV kwartał 2020 r.	X		
12.	Przyjęcie protokołu z XXV sesji Rady Gminy Buczkowice	X		

..... SOWA
 podpis radnego

* głosować należy przez postawienie znaku „x” w odpowiedniej kratce

Karta do głosowania
podczas XXVII sesji VIII kadencji Rady Gminy Buczkowice
 odbytej dnia 27 stycznia 2021 r. w trybie korespondencyjnym

Ja, radna/radny Rady Gminy Buczkowice: Jenny Jakubiec.....
 (imię i nazwisko)

głosuję w następujący sposób:

Lp.	Wskazanie przedmiotu głosowania	Głosowanie*		
		„za”	„przeciw”	„wstrzymuję się”
1.	Podjęcie uchwały w sprawie aktualności studium uwarunkowań i kierunków zagospodarowania przestrzennego oraz miejscowych planów zagospodarowania przestrzennego	X		
2.	Podjęcie uchwały w sprawie przystąpienia do zmiany studium uwarunkowań i kierunków zagospodarowania przestrzennego gminy Buczkowice	X		
3.	Podjęcie uchwały w sprawie przystąpienia do sporządzenia miejscowego planu zagospodarowania przestrzennego sołectwa Rybarzowice	X		
4.	Podjęcie uchwały w sprawie zmiany Wieloletniej Prognozy Finansowej gminy Buczkowice	X		
5.	Podjęcie uchwały w sprawie zmiany budżetu gminy Buczkowice na rok 2021	X		
6.	Podjęcie uchwały w sprawie Regulaminu udzielania dotacji na zadania objęte Programem Ograniczania Niskiej Emisji w Gminie Buczkowice na lata 2021-2023 etap IV	X		
7.	Podjęcie uchwały w sprawie wdrożenia Programu Ograniczania Niskiej Emisji w Gminie Buczkowice na lata 2021-2023 etap IV	X		
8.	Podjęcie uchwały w sprawie zatwierdzenia planu pracy Komisji Rewizyjnej na rok 2021	X		
9.	Podjęcie uchwały w sprawie planów pracy Komisji Oświaty, Zdrowia, Kultury oraz Sportu i Spraw Społecznych oraz Komisji Budżetu i Spraw Komunalnych na rok 2021	X		
10.	Podjęcie uchwały w sprawie zmiany uchwały dotyczącej szczegółowego sposobu i zakresu świadczenia usług w zakresie odbierania odpadów komunalnych od właścicieli nieruchomości i zagospodarowania tych odpadów, w zamian za uiszczaną przez właściciela nieruchomości opłatę za gospodarowanie odpadami komunalnymi	X		
11.	Przyjęcie sprawozdania z działalności Wójta za IV kwartał 2020 r.	X		
12.	Przyjęcie protokołu z XXV sesji Rady Gminy Buczkowice	X		

.....
Jakubiec Jenny
 podpis radnego

* głosować należy przez postawienie znaku „x” w odpowiedniej kratce

Karta do głosowania
podczas XXVII sesji VIII kadencji Rady Gminy Buczkowice
 odbytej dnia 27 stycznia 2021 r. w trybie korespondencyjnym

Ja, radna/radny Rady Gminy Buczkowice:

Jożef Pawolik
 (imię i nazwisko)

głosuję w następujący sposób:

Lp.	Wskazanie przedmiotu głosowania	Głosowanie*		
		„za”	„przeciw”	„wstrzymuję się”
1.	Podjęcie uchwały w sprawie aktualności studium uwarunkowań i kierunków zagospodarowania przestrzennego oraz miejscowych planów zagospodarowania przestrzennego	X		
2.	Podjęcie uchwały w sprawie przystąpienia do zmiany studium uwarunkowań i kierunków zagospodarowania przestrzennego gminy Buczkowice	X		
3.	Podjęcie uchwały w sprawie przystąpienia do sporządzenia miejscowego planu zagospodarowania przestrzennego sołectwa Rybarzowice	X		
4.	Podjęcie uchwały w sprawie zmiany Wieloletniej Prognozy Finansowej gminy Buczkowice	X		
5.	Podjęcie uchwały w sprawie zmiany budżetu gminy Buczkowice na rok 2021	X		
6.	Podjęcie uchwały w sprawie Regulaminu udzielania dotacji na zadania objęte Programem Ograniczania Niskiej Emisji w Gminie Buczkowice na lata 2021-2023 etap IV	X		
7.	Podjęcie uchwały w sprawie wdrożenia Programu Ograniczania Niskiej Emisji w Gminie Buczkowice na lata 2021-2023 etap IV	X		
8.	Podjęcie uchwały w sprawie zatwierdzenia planu pracy Komisji Rewizyjnej na rok 2021	X		
9.	Podjęcie uchwały w sprawie planów pracy Komisji Oświaty, Zdrowia, Kultury oraz Sportu i Spraw Społecznych oraz Komisji Budżetu i Spraw Komunalnych na rok 2021	X		
10.	Podjęcie uchwały w sprawie zmiany uchwały dotyczącej szczegółowego sposobu i zakresu świadczenia usług w zakresie odbierania odpadów komunalnych od właścicieli nieruchomości i zagospodarowania tych odpadów, w zamian za uiszczaną przez właściciela nieruchomości opłatę za gospodarowanie odpadami komunalnymi	X		
11.	Przyjęcie sprawozdania z działalności Wójta za IV kwartał 2020 r.	X		
12.	Przyjęcie protokołu z XXV sesji Rady Gminy Buczkowice	X		

Jożef Pawolik

 podpis radnego

* głosować należy przez postawienie znaku „x” w odpowiedniej kratce

Wykaz uchwał podjętych na XXVII sesji Rady Gminy Buczkowice

w dniu 27 stycznia 2021 roku:

- 1) uchwała nr XXVII/183/21 w sprawie aktualności studium uwarunkowań i kierunków zagospodarowania przestrzennego oraz miejscowych planów zagospodarowania przestrzennego
- 2) uchwała Nr XXVII/184/21 w sprawie przystąpienia do zmiany studium uwarunkowań i kierunków zagospodarowania przestrzennego gminy Buczkowice,
- 3) uchwała Nr XXVII/185/21 w sprawie przystąpienia do sporządzenia miejscowego planu zagospodarowania przestrzennego sołectwa Rybarzowice,
- 4) uchwała Nr XXVII/186/21 w sprawie zmiany Wieloletniej Prognozy Finansowej gminy Buczkowice,
- 5) uchwała Nr XXVII/187/21 w sprawie zmiany budżetu gminy Buczkowice na rok 2021,
- 6) uchwała Nr XXVII/188/21 w sprawie Regulaminu udzielania dotacji na zadania objęte Programem Ograniczania Niskiej Emisji w Gminie Buczkowice na lata 2021-2023 etap IV,
- 7) uchwała Nr XXVII/189/21 w sprawie wdrożenia Programu Ograniczania Niskiej Emisji w Gminie Buczkowice na lata 2021-2023 etap IV,
- 8) uchwała Nr XXVII/190/21 w sprawie zatwierdzenia planu pracy Komisji Rewizyjnej na rok 2021,
- 9) uchwała Nr XXVII/191/21 w sprawie planów pracy Komisji Oświaty, Zdrowia, Kultury oraz Sportu i Spraw Społecznych oraz Komisji Budżetu i Spraw Komunalnych na rok 2021,
- 10) uchwała Nr XXVII/192/21 w sprawie zmiany uchwały dotyczącej szczegółowego sposobu i zakresu świadczenia usług w zakresie odbierania odpadów komunalnych od właścicieli nieruchomości i zagospodarowania tych odpadów, w zamian za uiszczaną przez właściciela nieruchomości opłatę za gospodarowanie odpadami komunalnymi.

Ewa Matera, inspektor Referatu Ogólno-Organizacyjnego Urzędu Gminy Buczkowice

Protokół głosowania z dnia 27-01-2021

XXVII sesja Rady Gminy Buczkowice			
GŁOSOWANIE			
1	Projekt uchwały w sprawie aktualności studium uwarunkowań i kierunków zagospodarowania przestrzennego oraz miejscowych planów zagospodarowania przestrzennego		
TYP GŁOSOWANIA	Jawne	DATA GŁOSOWANIA	27.01.2021
LICZBA UPRAWNIONYCH	15	GŁOSY ZA	14
LICZBA OBECNYCH	15	GŁOSY PRZECIW	0
LICZBA NIEOBECNYCH	0	GŁOSY WSTRZYMUJĄCE SIĘ	1
		GŁOSY NIEODDANE	0
KWORUM ZOSTAŁO OSIĄGNIĘTE			
UPRAWNIENI DO GŁOSOWANIA			
LP	NAZWISKO I IMIĘ		GŁOS
1	Foltyniak Jerzy		ZA
2	Górna Jadwiga		ZA
3	Jakubiec Jerzy		ZA
4	Komarnicka Renata		ZA
5	Kopacz Wiesław		ZA
6	Magiera-Sadlik Barbara		ZA
7	Matlak Janusz		ZA
8	Moczek Mieczysław		ZA
9	Pawlik Józef		ZA
10	Sowa Stanisław		ZA
11	Sternal Maria		ZA
12	Więcek Jerzy		ZA
13	Wrona Roman		ZA
14	Świerczek Jan		WSTRZYMAŁ SIĘ
15	Świerczek Zdzisław		ZA

XXVII sesja Rady Gminy Buczkowice			
GŁOSOWANIE			
2	Projekt uchwały w sprawie przystąpienia do zmiany studium uwarunkowań i kierunków zagospodarowania przestrzennego gminy Buczkowice		
TYP GŁOSOWANIA	Jawne	DATA GŁOSOWANIA	27.01.2021
LICZBA UPRAWNIONYCH	15	GŁOSY ZA	14
LICZBA OBECNYCH	15	GŁOSY PRZECIW	0
LICZBA NIEOBECNYCH	0	GŁOSY WSTRZYMUJĄCE SIĘ	1
		GŁOSY NIEODDANE	0
KWORUM ZOSTAŁO OSIĄGNIĘTE			
UPRAWNIENI DO GŁOSOWANIA			
LP	NAZWISKO I IMIĘ		GŁOS
1	Foltyniak Jerzy		ZA
2	Górna Jadwiga		ZA
3	Jakubiec Jerzy		ZA
4	Komarnicka Renata		ZA
5	Kopacz Wiesław		ZA
6	Magiera-Sadlik Barbara		ZA
7	Matlak Janusz		ZA
8	Moczek Mieczysław		ZA
9	Pawlik Józef		ZA
10	Sowa Stanisław		ZA
11	Sternal Maria		ZA
12	Więcek Jerzy		ZA
13	Wrona Roman		ZA
14	Świerczek Jan		WSTRZYMAŁ SIĘ
15	Świerczek Zdzisław		ZA

XXVII sesja Rady Gminy Buczkowice

GŁOSOWANIE

3

Projekt uchwały w sprawie przystąpienia do sporządzenia miejscowego planu zagospodarowania przestrzennego sołectwa Rybarzowice

TYP GŁOSOWANIA

Jawne

DATA GŁOSOWANIA

27.01.2021

LICZBA
UPRAWNIONYCH

15

GŁOSY ZA

14

LICZBA OBECNYCH

15

GŁOSY PRZECIW

0

LICZBA
NIEOBECNYCH

0

GŁOSY WSTRZYMUJĄCE
SIĘ

1

GŁOSY NIEODDANE

0

KWORUM ZOSTAŁO OSIĄGNIĘTE

UPRAWNIENI DO GŁOSOWANIA

LP

NAZWISKO I IMIĘ

GŁOS

1

Foltyniak Jerzy

ZA

2

Górna Jadwiga

ZA

3

Jakubiec Jerzy

ZA

4

Komarnicka Renata

ZA

5

Kopacz Wiesław

ZA

6

Magiera-Sadlik Barbara

ZA

7

Matlak Janusz

ZA

8

Moczek Mieczysław

ZA

9

Pawlik Józef

ZA

10

Sowa Stanisław

ZA

11

Sternal Maria

ZA

12

Więcek Jerzy

ZA

13

Wrona Roman

ZA

14

Świerczek Jan

WSTRZYMAŁ SIĘ

15

Świerczek Zdzisław

ZA

XXVII sesja Rady Gminy Buczkowice			
GŁOSOWANIE			
4	Projekt uchwały w sprawie zmiany Wieloletniej Prognozy Finansowej gminy Buczkowice		
TYP GŁOSOWANIA	Jawne	DATA GŁOSOWANIA	27.01.2021
LICZBA UPRAWNIONYCH	15	GŁOSY ZA	15
LICZBA OBECNYCH	15	GŁOSY PRZECIW	0
LICZBA NIEOBECNYCH	0	GŁOSY WSTRZYMUJĄCE SIĘ	0
		GŁOSY NIEODDANE	0
KWORUM ZOSTAŁO OSIĄGNIĘTE			
UPRAWNIENI DO GŁOSOWANIA			
LP	NAZWISKO I IMIĘ		GŁOS
1	Foltyniak Jerzy		ZA
2	Górna Jadwiga		ZA
3	Jakubiec Jerzy		ZA
4	Komarnicka Renata		ZA
5	Kopacz Wiesław		ZA
6	Magiera-Sadlik Barbara		ZA
7	Matlak Janusz		ZA
8	Moczek Mieczysław		ZA
9	Pawlik Józef		ZA
10	Sowa Stanisław		ZA
11	Sternal Maria		ZA
12	Więcek Jerzy		ZA
13	Wrona Roman		ZA
14	Świerczek Jan		ZA
15	Świerczek Zdzisław		ZA

XXVII sesja Rady Gminy Buczkowice			
GŁOSOWANIE			
5	Projekt uchwały w sprawie zmiany budżetu gminy Buczkowice na rok 2021		
TYP GŁOSOWANIA	Jawne	DATA GŁOSOWANIA	27.01.2021
LICZBA UPRAWNIONYCH	15	GŁOSY ZA	15
LICZBA OBECNYCH	15	GŁOSY PRZECIW	0
LICZBA NIEOBECNYCH	0	GŁOSY WSTRZYMUJĄCE SIĘ	0
		GŁOSY NIEODDANE	0
KWORUM ZOSTAŁO OSIĄGNIĘTE			
UPRAWNIENI DO GŁOSOWANIA			
LP	NAZWISKO I IMIĘ		GŁOS
1	Foltyniak Jerzy		ZA
2	Górna Jadwiga		ZA
3	Jakubiec Jerzy		ZA
4	Komarnicka Renata		ZA
5	Kopacz Wiesław		ZA
6	Magiera-Sadlik Barbara		ZA
7	Matlak Janusz		ZA
8	Moczek Mieczysław		ZA
9	Pawlik Józef		ZA
10	Sowa Stanisław		ZA
11	Sternal Maria		ZA
12	Więcek Jerzy		ZA
13	Wrona Roman		ZA
14	Świerczek Jan		ZA
15	Świerczek Zdzisław		ZA

XXVII sesja Rady Gminy Buczkowice

GŁOSOWANIE

6

Projekt uchwały w sprawie Regulaminu udzielania dotacji na zadania objęte Programem Ograniczania Niskiej Emisji w Gminie Buczkowice na lata 2021-2023 etap IV

TYP GŁOSOWANIA

Jawne

DATA GŁOSOWANIA

27.01.2021

LICZBA
UPRAWNIONYCH

15

GŁOSY ZA

15

LICZBA OBECNYCH

15

GŁOSY PRZECIW

0

LICZBA
NIEOBECNYCH

0

GŁOSY WSTRZYMUJĄCE
SIĘ

0

GŁOSY NIEODDANE

0

KWORUM ZOSTAŁO OSIĄGNIĘTE

UPRAWNIENI DO GŁOSOWANIA

LP

NAZWISKO I IMIĘ

GŁOS

1

Foltyniak Jerzy

ZA

2

Górna Jadwiga

ZA

3

Jakubiec Jerzy

ZA

4

Komarnicka Renata

ZA

5

Kopacz Wiesław

ZA

6

Magiera-Sadlik Barbara

ZA

7

Matlak Janusz

ZA

8

Moczek Mieczysław

ZA

9

Pawlik Józef

ZA

10

Sowa Stanisław

ZA

11

Sternal Maria

ZA

12

Więcek Jerzy

ZA

13

Wrona Roman

ZA

14

Świerczek Jan

ZA

15

Świerczek Zdzisław

ZA

XXVII sesja Rady Gminy Buczkowice

GŁOSOWANIE

7

Projekt uchwały w sprawie wdrożenia Programu Ograniczania Niskiej Emisji w Gminie Buczkowice na lata 2021-2023 etap IV

TYP GŁOSOWANIA

Jawne

DATA GŁOSOWANIA

27.01.2021

LICZBA
UPRAWNIONYCH

15

GŁOSY ZA

15

LICZBA OBECNYCH

15

GŁOSY PRZECIW

0

LICZBA
NIEOBECNYCH

0

GŁOSY WSTRZYMUJĄCE
SIĘ

0

GŁOSY NIEODDANE

0

KWORUM ZOSTAŁO OSIĄGNIĘTE

UPRAWNIENI DO GŁOSOWANIA

LP

NAZWISKO I IMIĘ

GŁOS

1

Foltyniak Jerzy

ZA

2

Górna Jadwiga

ZA

3

Jakubiec Jerzy

ZA

4

Komarnicka Renata

ZA

5

Kopacz Wiesław

ZA

6

Magiera-Sadlik Barbara

ZA

7

Matlak Janusz

ZA

8

Moczek Mieczysław

ZA

9

Pawlik Józef

ZA

10

Sowa Stanisław

ZA

11

Sternal Maria

ZA

12

Więcek Jerzy

ZA

13

Wrona Roman

ZA

14

Świerczek Jan

ZA

15

Świerczek Zdzisław

ZA

XXVII sesja Rady Gminy Buczkowice

GŁOSOWANIE

8

Projekt uchwały w sprawie zatwierdzenia planu pracy Komisji Rewizyjnej na rok 2021

TYP GŁOSOWANIA

Jawne

DATA GŁOSOWANIA

27.01.2021

LICZBA
UPRAWNIONYCH

15

GŁOSY ZA

15

LICZBA OBECNYCH

15

GŁOSY PRZECIW

0

LICZBA
NIEOBECNYCH

0

GŁOSY WSTRZYMUJĄCE
SIĘ

0

GŁOSY NIEODDANE

0

KWORUM ZOSTAŁO OSIĄGNIĘTE

UPRAWNIENI DO GŁOSOWANIA

LP

NAZWISKO I IMIĘ

GŁOS

1

Foltyniak Jerzy

ZA

2

Górna Jadwiga

ZA

3

Jakubiec Jerzy

ZA

4

Komarnicka Renata

ZA

5

Kopacz Wiesław

ZA

6

Magiera-Sadlik Barbara

ZA

7

Matlak Janusz

ZA

8

Moczek Mieczysław

ZA

9

Pawlik Józef

ZA

10

Sowa Stanisław

ZA

11

Sternal Maria

ZA

12

Więcek Jerzy

ZA

13

Wrona Roman

ZA

14

Świerczek Jan

ZA

15

Świerczek Zdzisław

ZA

XXVII sesja Rady Gminy Buczkowice

GŁOSOWANIE

9

Projekt uchwały w sprawie planów pracy Komisji Oświaty, Zdrowia, Kultury oraz Sportu i Spraw Społecznych oraz Komisji Budżetu i Spraw Komunalnych na rok 2021

TYP GŁOSOWANIA

Jawne

DATA GŁOSOWANIA

27.01.2021

LICZBA
UPRAWNIONYCH

15

GŁOSY ZA

15

LICZBA OBECNYCH

15

GŁOSY PRZECIW

0

LICZBA
NIEOBECNYCH

0

GŁOSY WSTRZYMUJĄCE
SIĘ

0

GŁOSY NIEODDANE

0

KWORUM ZOSTAŁO OSIĄGNIĘTE

UPRAWNIENI DO GŁOSOWANIA

LP

NAZWISKO I IMIĘ

GŁOS

1

Foltyniak Jerzy

ZA

2

Górna Jadwiga

ZA

3

Jakubiec Jerzy

ZA

4

Komarnicka Renata

ZA

5

Kopacz Wiesław

ZA

6

Magiera-Sadlik Barbara

ZA

7

Matlak Janusz

ZA

8

Moczek Mieczysław

ZA

9

Pawlik Józef

ZA

10

Sowa Stanisław

ZA

11

Sternal Maria

ZA

12

Więcek Jerzy

ZA

13

Wrona Roman

ZA

14

Świerczek Jan

ZA

15

Świerczek Zdzisław

ZA

XXVII sesja Rady Gminy Buczkowice

GŁOSOWANIE

10

Projekt uchwały w sprawie zmiany uchwały dotyczącej szczegółowego sposobu i zakresu świadczenia usług w zakresie odbierania odpadów komunalnych od właścicieli nieruchomości i zagospodarowania tych odpadów, w zamian za uiszczaną przez właściciela nieruchomości opłatę za gospodarowanie odpadami komunalnymi

TYP GŁOSOWANIA

Jawne

DATA GŁOSOWANIA

27.01.2021

LICZBA
UPRAWNIONYCH**15**

GŁOSY ZA

14

LICZBA OBECNYCH

15

GŁOSY PRZECIW

0LICZBA
NIEOBECNYCH**0**GŁOSY WSTRZYMUJĄCE
SIĘ**1**

GŁOSY NIEODDANE

0

KWORUM ZOSTAŁO OSIĄGNIĘTE

UPRAWNIENI DO GŁOSOWANIA

LP

NAZWISKO I IMIĘ

GŁOS

1

Foltyniak Jerzy

ZA

2

Górna Jadwiga

ZA

3

Jakubiec Jerzy

ZA

4

Komarnicka Renata

ZA

5

Kopacz Wiesław

ZA

6

Magiera-Sadlik Barbara

ZA

7

Matlak Janusz

ZA

8

Moczek Mieczysław

ZA

9

Pawlik Józef

ZA

10

Sowa Stanisław

ZA

11

Sternal Maria

ZA

12

Więcek Jerzy

ZA

13

Wrona Roman

ZA

14

Świerczek Jan

WSTRZYMAŁ SIĘ

15

Świerczek Zdzisław

ZA

XXVII sesja Rady Gminy Buczkowice			
GŁOSOWANIE			
11	Przyjęcie sprawozdania z działalności Wójta za IV kwartał 2020 r.		
TYP GŁOSOWANIA	Jawne	DATA GŁOSOWANIA	27.01.2021
LICZBA UPRAWNIONYCH	15	GŁOSY ZA	14
LICZBA OBECNYCH	15	GŁOSY PRZECIW	0
LICZBA NIEOBECNYCH	0	GŁOSY WSTRZYMUJĄCE SIĘ	1
		GŁOSY NIEODDANE	0
KWORUM ZOSTAŁO OSIĄGNIĘTE			
UPRAWNIENI DO GŁOSOWANIA			
LP	NAZWISKO I IMIĘ		GŁOS
1	Foltyniak Jerzy		ZA
2	Górna Jadwiga		ZA
3	Jakubiec Jerzy		ZA
4	Komarnicka Renata		ZA
5	Kopacz Wiesław		ZA
6	Magiera-Sadlik Barbara		ZA
7	Matlak Janusz		ZA
8	Moczek Mieczysław		ZA
9	Pawlik Józef		ZA
10	Sowa Stanisław		ZA
11	Sternal Maria		ZA
12	Więcek Jerzy		ZA
13	Wrona Roman		ZA
14	Świerczek Jan		WSTRZYMAŁ SIĘ
15	Świerczek Zdzisław		ZA

XXVII sesja Rady Gminy Buczkowice			
GŁOSOWANIE			
12	Przyjęcie protokołu z XXV sesji Rady Gminy Buczkowice		
TYP GŁOSOWANIA	Jawne	DATA GŁOSOWANIA	27.01.2021
LICZBA UPRAWNIONYCH	15	GŁOSY ZA	15
LICZBA OBECNYCH	15	GŁOSY PRZECIW	0
LICZBA NIEOBECNYCH	0	GŁOSY WSTRZYMUJĄCE SIĘ	0
		GŁOSY NIEODDANE	0
KWORUM ZOSTAŁO OSIĄGNIĘTE			
UPRAWNIENI DO GŁOSOWANIA			
LP	NAZWISKO I IMIĘ		GŁOS
1	Foltyniak Jerzy		ZA
2	Górna Jadwiga		ZA
3	Jakubiec Jerzy		ZA
4	Komarnicka Renata		ZA
5	Kopacz Wiesław		ZA
6	Magiera-Sadlik Barbara		ZA
7	Matlak Janusz		ZA
8	Moczek Mieczysław		ZA
9	Pawlik Józef		ZA
10	Sowa Stanisław		ZA
11	Sternal Maria		ZA
12	Więcek Jerzy		ZA
13	Wrona Roman		ZA
14	Świerczek Jan		ZA
15	Świerczek Zdzisław		ZA

Ewa Matera

Od: Ewa Matera <org-ematera@buczkowice.pl>
Wysłano: środa, 27 stycznia 2021 13:39
Do: Barbara Magiera-Sadlik; Jadwiga Górna; Jan Świerczek; Janusz Matlak; Jerzy Foltyniak; Jerzy Jakubiec; Jerzy Więcek; Józef Pawlik; Maria Sternal; Mieczysław Moczek; Renata Komarnicka; Roman Wrona; Stanisław Sowa; Wiesław Kopacz; Zdzisław Świerczek
Temat: ustalenia z XXVII sesji Rady Gminy Buczkowice

Dzień dobry. Uprzejmie informuję, że w XXVII sesji Rady Gminy Buczkowice uczestniczyło 15 radnych.

W trakcie sesji podjęto uchwały w sprawach:

- 1) aktualności studium uwarunkowań i kierunków zagospodarowania przestrzennego oraz miejscowych planów zagospodarowania przestrzennego - głosowało 15 radnych, w tym 14 „za”, 1 wstrzymał się od głosu,
- 2) przystąpienia do zmiany studium uwarunkowań i kierunków zagospodarowania przestrzennego gminy Buczkowice - głosowało 15 radnych, w tym 14 „za”, 1 wstrzymał się od głosu,
- 3) przystąpienia do sporządzenia miejscowego planu zagospodarowania przestrzennego sołectwa Rybarzowice - głosowało 15 radnych, w tym 14 „za”, 1 wstrzymał się od głosu,
- 4) zmiany Wieloletniej Prognozy Finansowej gminy Buczkowice – głosowało 15 radnych, w tym 15 „za”,
- 5) zmiany budżetu gminy Buczkowice na rok 2021 – głosowało 15 radnych, w tym 15 „za”,
- 6) Regulaminu udzielania dotacji na zadania objęte Programem Ograniczania Niskiej Emisji w Gminie Buczkowice na lata 2021-2023 etap IV – głosowało 15 radnych, w tym 15 „za”,
- 7) wdrożenia Programu Ograniczania Niskiej Emisji w Gminie Buczkowice na lata 2021-2023 etap IV – głosowało 15 radnych, w tym 15 „za”,
- 8) zatwierdzenia planu pracy Komisji Rewizyjnej na rok 2021 – głosowało 15 radnych, w tym 15 „za”,
- 9) planów pracy Komisji Oświaty, Zdrowia, Kultury oraz Sportu i Spraw Społecznych oraz Komisji Budżetu i Spraw Komunalnych na rok 2021 – głosowało 15 radnych, w tym 15 „za”,
- 10) zmiany uchwały dotyczącej szczegółowego sposobu i zakresu świadczenia usług w zakresie odbierania odpadów komunalnych od właścicieli nieruchomości i zagospodarowania tych odpadów, w zamian za uiszczaną przez właściciela nieruchomości opłatę za gospodarowanie odpadami komunalnymi - głosowało 15 radnych, w tym 14 „za”, 1 wstrzymał się od głosu.


Podczas posiedzenia przyjęto również sprawozdanie z działalności Wójta Gminy za IV kwartał 2020 r. (głosowało 15 radnych, w tym 14 „za”, 1 wstrzymał się od głosu) oraz protokół z poprzedniej sesji (głosowało 15 radnych, w tym 15 „za”).

Sesja zakończyła się o godz. 13.37.

Pozdrawiam

Ewa Matera
Urząd Gminy Buczkowice

ul. Lipowska 730
43-374 Buczkowice

 +48 33 499 00 66 wew. 28

Spełniając obowiązek informacyjny wobec osób fizycznych, wynikający z ochrony danych osobowych zgodnie z rozporządzeniem RODO informujemy, że Państwa adres e-mailowy przetwarzany jest w naszym Urzędzie w bazie poczty elektronicznej pod ww. adresem i mogą Państwo go przeglądać, uzupełniać, zmieniać lub żądać usunięcia.

**Lista obecności radnych
na XXVII sesji Rady Gminy Buczkowice,
która odbyła się w trybie korespondencyjnym 27 stycznia 2021 r.**

Lp.	IMIĘ I NAZWISKO	FUNKCJA	Potwierdzenie obecności*
1.	Jerzy Foltyniak	Przewodniczący Rady Gminy	<i>obecny</i>
2.	Jadwiga Górna	Radna	<i>obecny</i>
3.	Jerzy Jakubiec	Wiceprzewodniczący Komisji Budżetu (...), sołtys Godziszki	<i>obecny</i>
4.	Renata Komarnicka	Radna	<i>obecny</i>
5.	Wiesław Kopacz	Radny	<i>obecny</i>
6.	Barbara Magiera-Sadlik	Wiceprzewodnicząca Komisji Skarg, Wniosków i Petycji	<i>obecny</i>
7.	Janusz Matlak	Wiceprzewodniczący Komisji Rewizyjnej	<i>obecny</i>
8.	Mieczysław Moczek	Wiceprzewodniczący Komisji Oświaty (...)	<i>obecny</i>
9.	Józef Pawlik	Radny	<i>obecny</i>
10.	Stanisław Sowa	Przewodniczący Komisji Oświaty (...)	<i>obecny</i>
11.	Maria Sternal	Przewodnicząca Komisji Budżetu (...)	<i>obecny</i>
12.	Jan Świerczek	Radny	<i>obecny</i>
13.	Zdzisław Świerczek	Wiceprzewodniczący Rady Gminy, Przewodniczący Rady Sołeckiej Rybarzowic	<i>obecny</i>
14.	Jerzy Więcek	Przewodniczący Komisji Rewizyjnej, Przewodniczący Rady Sołeckiej Kalnej	<i>obecny</i>
15.	Roman Wrona	Przewodniczący Komisji Skarg, Wniosków i Petycji	<i>obecny</i>

*Obecność stwierdzono na podstawie oddanych wypełnionych kart do głosowania.

Przewodniczący Rady Gminy Buczkowice, Jerzy Foltyniak